

MODULARIO
a r.r. n. 497



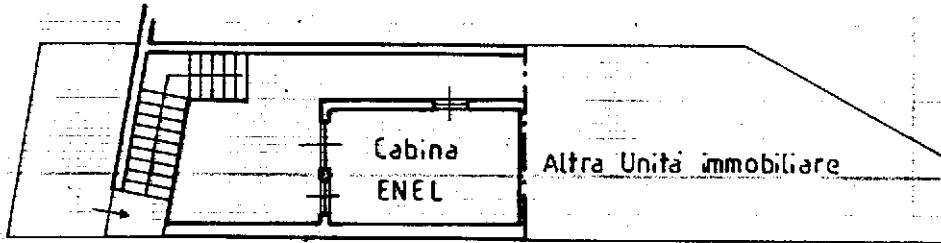
MINISTERO DELLE FINANZE
DIPARTIMENTO DEL TERRITORIO
CATASTO EDILIZIO URBANO (RDL 13-4-1939, n. 652)

MOD. BN (CEU)


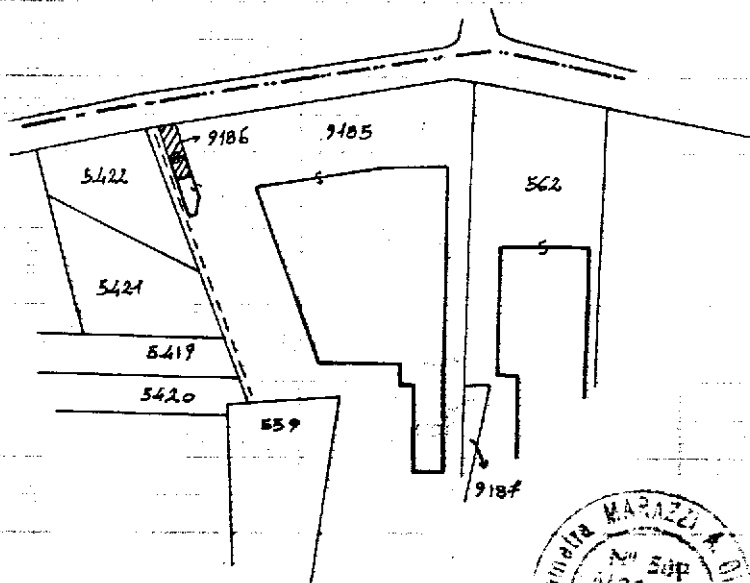
LIRE
200

Planimetria di u.i.u. in Comune di Olgiate Comasco via Boscone civ.

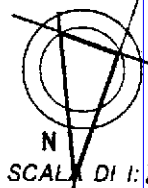
PIANTA PIANO INTERRATO h= 250



Estratto mappa riferito
al T. M. 152255 del 16.07.98



ORIENTAMENTO



SCALA DI 1:200

Dichiarazione di N.C.
Denuncia di variazione
Ultima planimetria in atto

Compilata dal Geometra Marazzi
(Titolo, cognome e nome)
Angelo Giorgio

RISERVATO ALL'UFFICIO

Catasto dei Fabbricati - Situazione al 15/12/2021 - Comune di OLGiate COMASCO (G025) - Foglio: 3 - Particella: 9186 - Subalterno: 0 >
Via Boscone n. 68 piano: S1;