

**Agenzia del Territorio
CATASTO FABBRICATI
Ufficio Provinciale di
Sassari**

Dichiarazione protocollo n. SS0096831 del 06/06/2006

Planimetria di u.i.u. in Comune di Calangianus

Via Tempio

civ. 52

Identificativi Catastali:

Sezione:
Foglio: 44
Particella: 2534
Subalterno:

Compilata da:
Barletta Vito

Iscritto all'albo:
Geometri

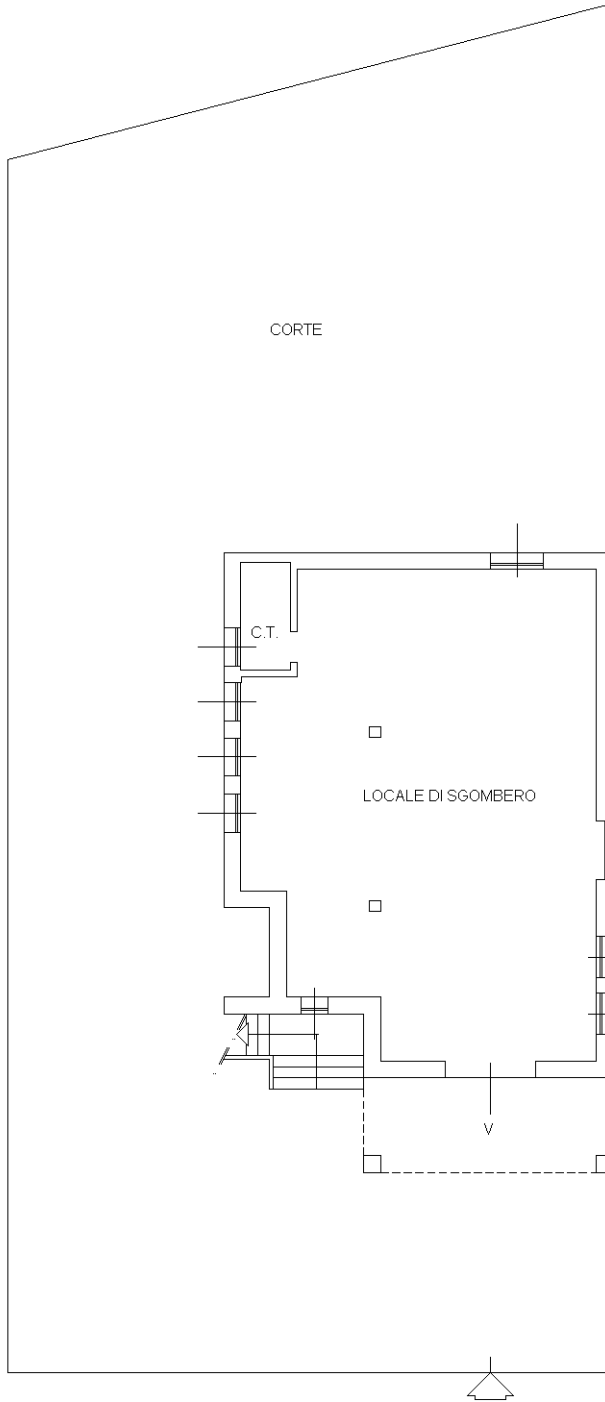
Prov. Sassari

N. 1347

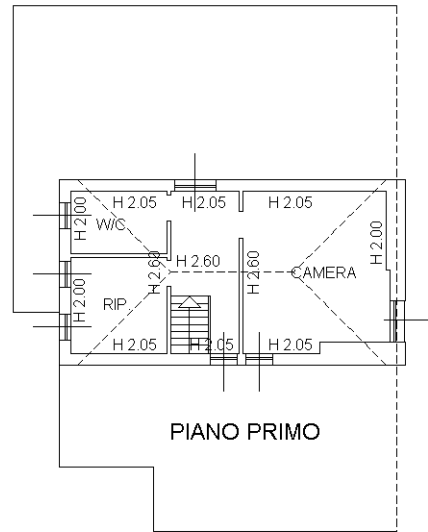
Scheda n. 1

Scala 1:200

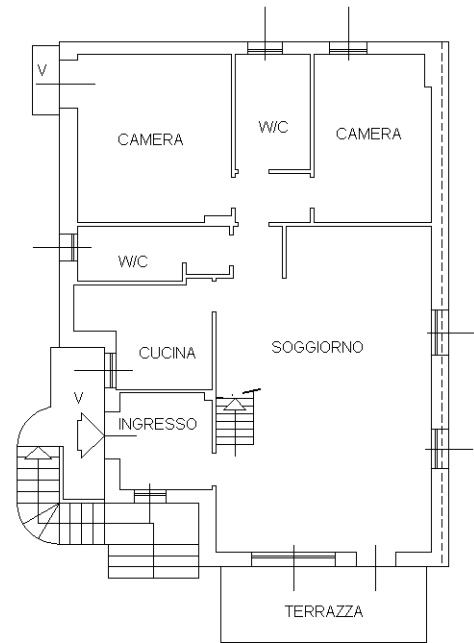
ALLEGATO "L"



PIANO SEMINTERRATO H.2.95



PIANO PRIMO



PIANO TERRA H. 2,80



Ultima planimetria in atti

