

MODULARIO  
F. 119 rend. 487

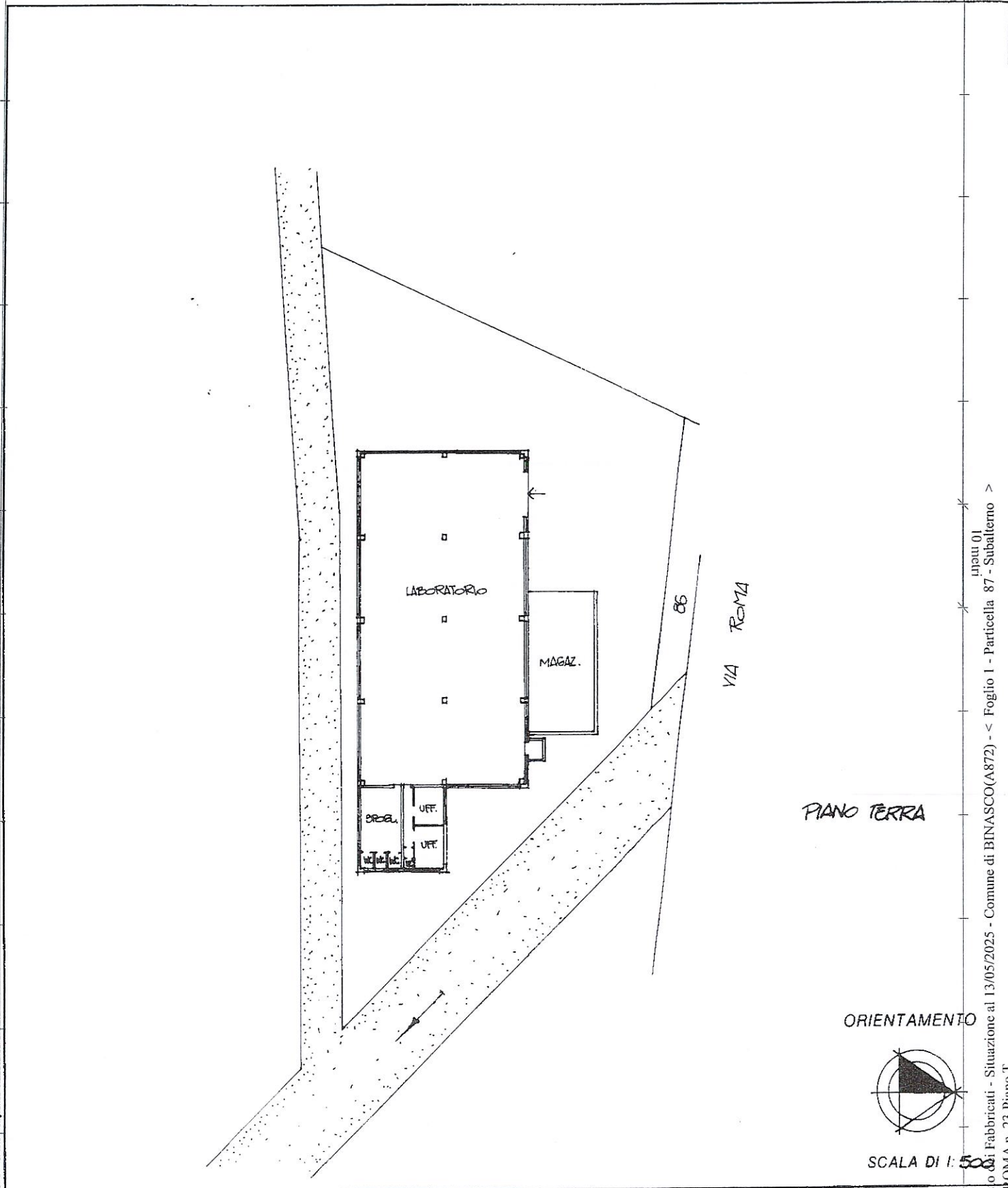


MINISTERO DELLE FINANZE  
DIPARTIMENTO DEL TERRITORIO  
**CATASTO EDILIZIO URBANO** (RDL 13-4-1939, n. 652)

MOD. **BN** (CEU)

LIRE  
**500**

Planimetria di u.i.u. in Comune di BINASCO via ROMA civ. 23



upatt 01  
Catasto di Fabbricati - Situazione al 13/05/2025 - Comune di BINASCO(A872) - < Foglio 1 - Particella 87 - Subalterno >  
VIA ROMA n. 23 BINASCO

Dichiarazione di N.C.   
Denuncia di variazione   
Forma planimetria in atti

Compilata dal GEOMETRA  
(Titolo, cognome e nome)  
MOREANTINI CLAUDIA  
Consente all'atto dei GEOMETRI  
della Provincia di PAVIA n. 3057  
data \_\_\_\_\_ Firma [Signature]

RISERVATO ALL'UFFICIO

Data: 13/05/2025 n. T130329 Richiedente: GRRVRS55H30G388K  
Formato di acquisizione: A4(210x297) Formato stampato: A4(210x297)  
n. 87 sub \_\_\_\_\_



# Visura storica per immobile

## Situazione degli atti informatizzati al 12/05/2025

<b>Dati della richiesta</b>	Comune di <b>BINASCO</b> (Codice:A872)
<b>Catasto Fabbricati</b>	Provincia di <b>MILANO</b> Foglio: <b>1</b> Particella: <b>87</b>

**INTESTATO**

1 LA FABBROMECCANICA SOC.COOP.R.L. sede in BINASCO (MI)	00772030151* (1) Proprieta'
---	-----------------------------

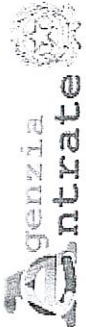
**Unità immobiliare dal 10/07/2009**

N.	DATI IDENTIFICATIVI				DATI DI CLASSAMENTO				DATI DERIVANTI DA			
	Sezione Urbana	Foglio	Particella	Sub	Zona Cens.	Micro Zona	Categoria	Classe		Consistenza	Superficie Catastale	Rendita
<b>1</b>		<b>1</b>	<b>87</b>				<b>D/7</b>				<b>Euro 4.234,95</b>	VARIAZIONE NEL CLASSAMENTO del 10/07/2009 Pratica n. MI0648710 in atti dal 10/07/2009 VARIAZIONE DI CLASSAMENTO (n. 104771.1/2009)
<b>Indirizzo</b>				VIA ROMA n. 23 Piano I								
<b>Notifica</b>				Partita		Mod.58					-	
<b>Annotazioni</b>				-classamento e rendita non rettificati entro dodici mesi dalla data di iscrizione in atti della dichiarazione (d.m. 701/94)								

**Mappali Terreni Correlati**  
Codice Comune A872 - Foglio 1 - Particella 87

**Situazione dell'unità immobiliare dal 27/02/1996**

N.	DATI IDENTIFICATIVI				DATI DI CLASSAMENTO				DATI DERIVANTI DA			
	Sezione Urbana	Foglio	Particella	Sub	Zona Cens.	Micro Zona	Categoria	Classe		Consistenza	Superficie Catastale	Rendita
<b>1</b>		<b>1</b>	<b>87</b>				<b>D/7</b>				<b>Euro 4.234,95</b> <b>L. 8.200.000</b>	COSTITUZIONE del 27/02/1996 in atti dal 27/02/1996 (n. 161649.1/1996)
<b>Indirizzo</b>				VIA ROMA n. 23 Piano I								
<b>Notifica</b>				Partita		Mod.58					-	
				1001417								



Ufficio Provinciale di Milano - Territorio  
 Servizi Catastali

# Visura storica per immobile

## Situazione degli atti informatizzati al 12/05/2025

Data: 12/05/2025 Ora: 15.04.42

Fine

Visura n.: T309528 Pag: 2

Annotazioni	-classamento e rendita proposti. (d.m. 701/94)
-------------	--

L'intestazione alla data della richiesta deriva dai seguenti atti:

Situazione degli intestati dal 27/02/1996

N.	DATA	TIPO	CONTENUTO	CODICE FISCALE	DIRITTI E ONERI REALI
1	27/02/1996	COSTITUZIONE	IN ATTI DAL 27/02/1996 IN ATTI DAL 27/02/1996 (n. 161649.1/1996)	XXXXXXXXXX	(1) Proprieta'

Visura telematica

\* Codice Fiscale Validato in Anagrafe Tributaria.

# Visura storica per immobile

## Situazione degli atti informatizzati al 14/05/2025

<b>Dati della richiesta</b>	<b>Comune di BINASCO (Codice:A872)</b>
<b>Catasto Terreni</b>	<b>Provincia di MILANO</b> <b>Foglio: 1 Particella: 87</b>

### Area di enti urbani e promiscui dal 10/02/1998


N.	DATI IDENTIFICATIVI				DATI CLASSAMENTO				DATI DERIVANTI DA
	Foglio	Particella	Sub	Porz	Qualità Classe	Superficie(m <sup>2</sup> ) ha are ca	Deduz	Reddito	
1	1	87		-	ENTE URBANO	16 30		Agrario	TIPO MAPPALLE del 10/02/1998 in atti dal 21/09/1998 (n. 6472.514/1996)
<b>Notifica</b>				Partita	1				

Mappali Fabbricati Correlati  
Codice Comune A872 - Foglio 1 - Particella 87/

### Situazione dell'unità immobiliare dall'impianto meccanografico

N.	DATI IDENTIFICATIVI				DATI CLASSAMENTO				DATI DERIVANTI DA
	Foglio	Particella	Sub	Porz	Qualità Classe	Superficie(m <sup>2</sup> ) ha are ca	Deduz	Reddito	
1	1	87		-	BOSCO ALTO	16 30		Agrario	L. 8.150 L. 978 Impianto meccanografico del 01/04/1963
<b>Notifica</b>				Partita	712				

L'intestazione alla data della richiesta deriva dai seguenti atti:



Ufficio Provinciale di Milano - Territorio  
 Servizi Catastali

# Visura storica per immobile

Situazione degli atti informatizzati al 14/05/2025

Data: 14/05/2025 Ora: 18.45.50

Fine

Visura n.: T589054 Pag: 2

## Situazione degli intestati dall'impianto meccanografico

N.	DATA DI DERIVAZIONE	DATA DI SCADENZA	DESCRIZIONE
1	01/04/1963		Impianto meccanografico del 01/04/1963
			DIRITTI E ONERI REALI
			(99) Da verificare fino al 10/02/1998

Visura telematica

\* Codice Fiscale Validato in Anagrafe Tributaria.



