


Agenzia del Territorio
CATASTO FABBRICATI
Ufficio Provinciale di
Torino

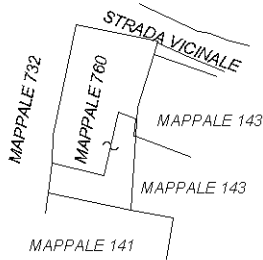
ELABORATO PLANIMETRICO	
Compilato da: Collino Gianluca	
Iscritto all'albo: Geometri	
Prov. Torino	N. 6413

Comune di Giaveno	Protocollo n. TO0379913 del 22/04/2011
Sezione: Foglio: 11 Particella: 760	Tipo Mappale n. 363959 del 15/04/2011
Dimostrazione grafica dei subalterni	Scala 1 : 500

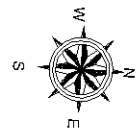

PIANTA PIANO
PRIMO



PIANTA PIANO
TERRENO



PIANTA PIANO
SECONDO



Ultima planimetria in atti