

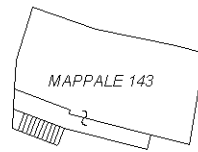
Agenzia del Territorio
CATASTO FABBRICATI
Ufficio Provinciale di
Torino

ELABORATO PLANIMETRICO	
Compilato da: Collino Gianluca	
Iscritto all'albo: Geometri	
Prov. Torino	N. 6413

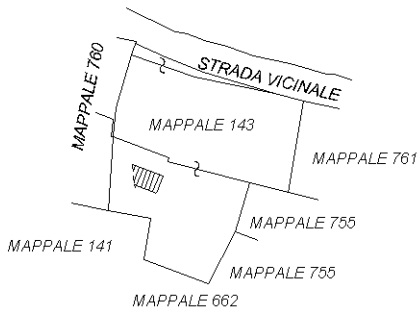
Comune di Giaveno	Protocollo n. TO0379916 del 22/04/2011
Sezione: Foglio: 11 Particella: 143	Tipo Mappale n. 363959 del 15/04/2011

Dimostrazione grafica dei subalterni Scala 1 : 500

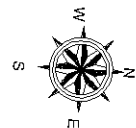
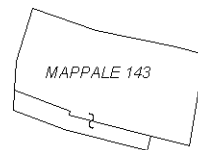
PIANTA PIANO PRIMO



PIANTA PIANO TERRENO



PIANTA PIANO SECONDO



Ultima planimetria in atti