

**Agenzia del Territorio
CATASTO FABBRICATI**
Ufficio provinciale di
Padova

Dichiarazione protocollo n. PD0308211 del 19/12/2005
Planimetria di u.i.u. in Comune di Teolo
Via S.daniele

civ. 55

Identificativi Catastali:
Sezione: A
Foglio: 12
Particella: 681
Subalterno:

Compilata da:
Tosato Fabio
Iscritto all'albo:
Geometri
Prov. Padova

Scala 1: 200

Scheda

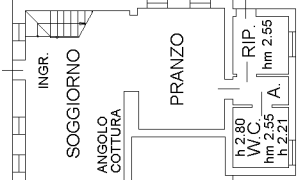
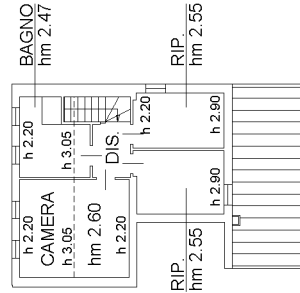
N. 2274

VIA SAN DANIELE

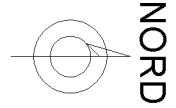
CIV. 55

PIANO PRIMO

PIANO TERRA H 2.22



CORTILE ESCLUSIVO



Ultima planimetria in atti