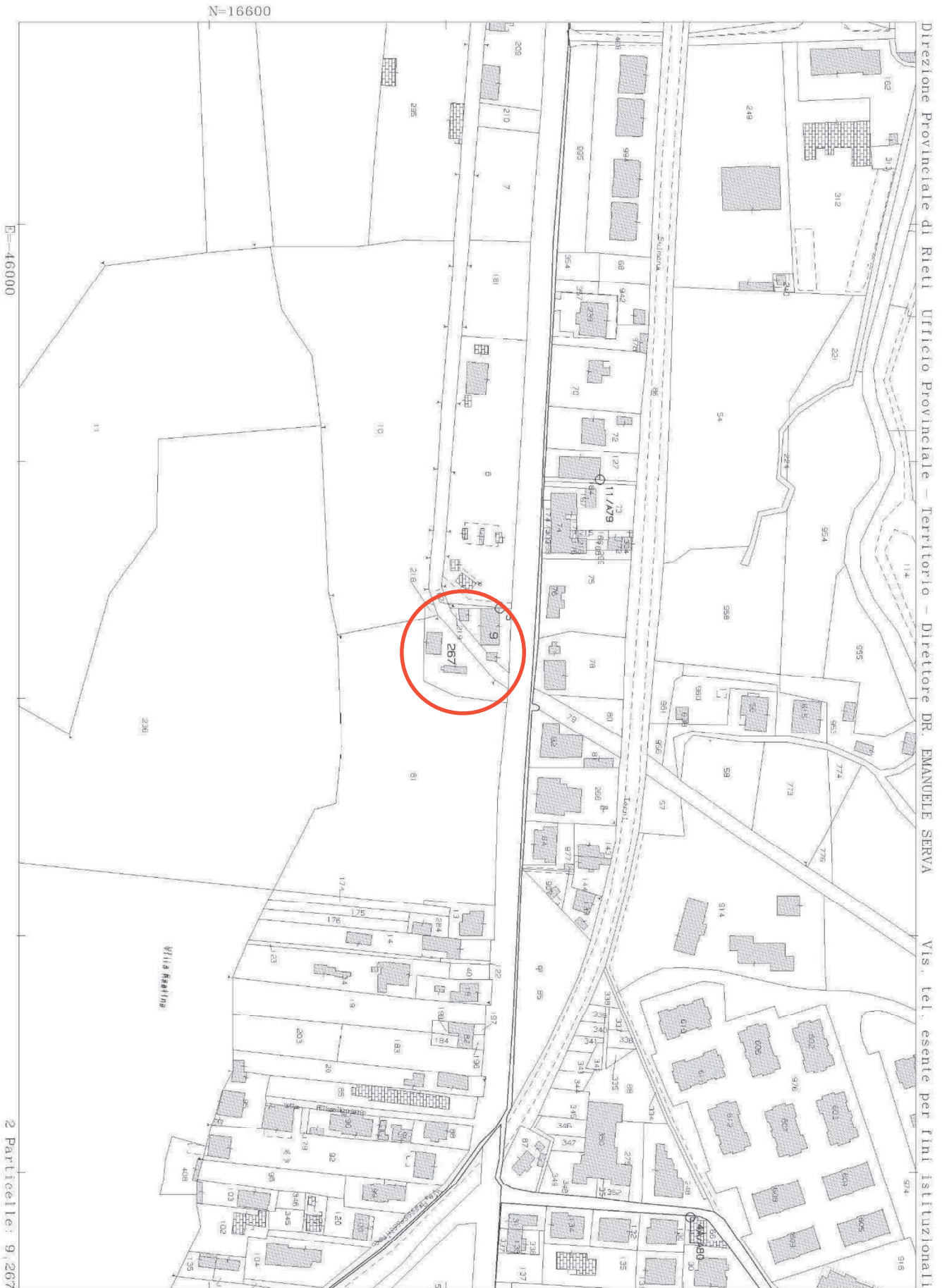


03) DOCUMENTAZIONE CATASTALE

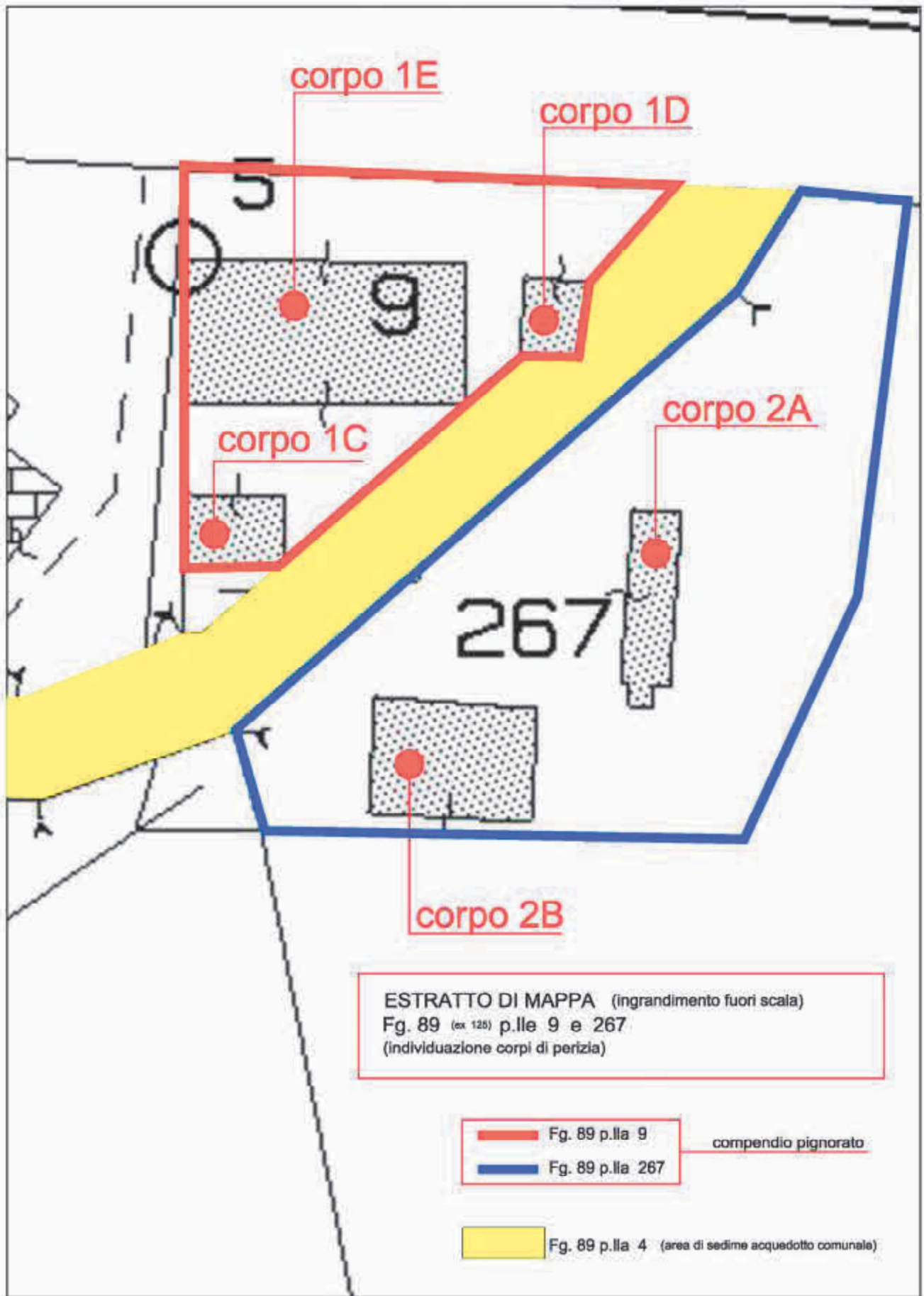
3.1 Mappa Catastale Fg. 89 P.lle 9 – 267 (Comune di Rieti)



Comune: (R1) RIETI/A
Foglio: 89

Scala originale: 1:2000
Dimensione cornice: 534.000 x 378.000 met
Protocollo pratica T419712/2023

25-Mag-2023 18:37:58



3.6 Planimetria Catastale (scala 1/200) Fg. 89 P.IIa 9

Data presentazione: 30/12/1993 - Data: 25/05/2023 - n. T418470 -

MODULARIO
F. 10 - rend. 497




MINISTERO DELLE FINANZE
DIREZIONE GENERALE DEL CATASTO E DEI SS.TT.EE.
CATASTO EDILIZIO URBANO (RDL 13-4-1939, n. 652)

MOD. BN (CEU)

LIRE
250

Planimetria di u.i.u. in Comune di RIETI via SALARIA x L'AQUILA civ. 79



ORIENTAMENTO


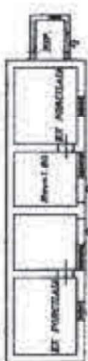
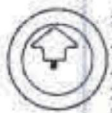

8706 SCALA DI 1:200

Dichiarazione di N.C. <input checked="" type="checkbox"/> Ultima planimetria <input type="checkbox"/> Identificativi catastali <input type="checkbox"/> Totale schede: 1 - Formato di acquisizione: A4(210x297) - Formato stampa richiesto: A4(210x297)		Compilata dal GEOMETRA (Titolo, cognome e nome) COCCO MARCO		RISERVATO ALL'UFFICIO 3 12 93 4 1207 [Signature]	
Data presentazione: 30/12/1993 - Data: 25/05/2023 - n. T418470 Iscritto all'Albo dei GEOMETRI della provincia di RIETI n. 538		data 3-11-23 Firma [Signature]			

Catasto Edilizio Urbano - Situazione al 25/05/2023 - Comune di RIETI(1282) - Sez. urbana RI - Foglio 89 - Particella 9 - Subalerno
 VIA S. SALARIA PER L'AQUILA n. 79 Piano I

3.7 Planimetria Catastale (scala 1/200) Fg. 89 P.IIa 267

Data presentazione: 30/12/1993 - Data: 25/05/2023 - n. T418888

<p>MODULARIO F. n.º, rand. 687</p>	 <p>MINISTERO DELLE FINANZE DIREZIONE GENERALE DEL CATASTO E DEI SS.TT.EE. CATASTO EDILIZIO URBANO (RDL 13-4-1939, n. 652)</p>	<p>MOD. BN (CEU)</p> <p style="border: 1px solid black; border-radius: 50%; padding: 5px; display: inline-block;">LIRE 250</p>		
<p>Planimetria di u.i.u. in Comune di <u>RIETI</u> via <u>SALARIA & VIASIA</u> civ. <u>79</u></p>				
<p>Stessa Ditta</p> <div style="border: 1px solid black; width: 150px; height: 80px; margin: 0 auto; padding: 5px;"> <p style="text-align: center; font-size: small;">LOCALE DI DEPOSITO N.º = 5.00</p> </div> <p style="text-align: center; font-size: x-large; font-weight: bold; letter-spacing: 0.5em;">P I A N O T E R R A</p>				
<p>Stessa Ditta</p> 	<p>Stessa Ditta</p>	<p style="text-align: right;">ORIENTAMENTO</p>  <p style="text-align: right;">SCALA DI 1:200</p>		
 <p style="text-align: right;">07662968</p>	<p>Ultima planimetria di variazione <input checked="" type="checkbox"/> Dichiarazione di N.C. <input checked="" type="checkbox"/></p> <p>Data presentazione: 30/12/1993 - Data: 25/05/2023 - n. T418888</p> <p>Totale schede: 1 - Formato di acquisizione: A4(210x297) - Formato stampa richiesto: A4(210x297)</p> <p>n. <u>37</u> sub. _____</p>		<p>Compilata da: <u>GEOMETRA</u> (Titolo, cognome e nome) <u>COCCO MARCO</u></p> <p>Iscritto all'Albo dei <u>GEOMETRI</u> della provincia di <u>RIETI</u> n.º <u>538</u></p> <p>data _____ Firma _____</p>	<p>RISERVATO ALL'UFFICIO</p> <p style="font-size: 2em; font-weight: bold;">30 293</p> <p style="font-size: 2em; font-weight: bold;">di 1200</p> <p style="font-size: 1.5em; font-weight: bold;">G. P. C.</p>

Catasto di Fabbricati - Situato al 25/05/2023 - Comune di RIETI (H282) - Sez. urbana RI - Foglio 89 - Particella 267 - Subalterno VI S. SALARIA PER L'AQUILA n. 79 Piano T