

## Visura storica per immobile

Situazione degli atti informatizzati dall'impianto meccanografico al 04/07/2019

Data: 04/07/2019 - Ora: 14.20.35 Segue

Visura n.: T173197 Pag: 1

<b>Dati della richiesta</b>	Comune di MOCONESI ( Codice: F256) Provincia di GENOVA
Catasto Fabbricati	Foglio: 15 Particella: 312 Sub.: 10

**INTERSTATO**

(1) Proprietà per 1/1

Unità immobiliare dal 05/05/2005													
N.	DATI IDENTIFICATIVI					DATI DI CLASSAMENTO				DATI DERIVANTI DA			
	Sezione	Foglio	Particella	Sub	Zona	Micro Zona	Categoria	Classe	Consistenza		Superficie Catastale	Rendita	
1	Urbana	15	312	10	Cens.	Zona	D/8				Euro 3.039,00	VARIAZIONE del 06/05/2004 protocollo n. GE0105138 in atti dal 05/05/2005 RETTIFICA CLASSAMENTO D. M. 701/94 (n. 110709.1/2004)	
Indirizzo		VIA PEZZONASCA piano: T1								Partita		Mod.58	
Notifica		GE0105265/2005											
Annotazioni		si certifica la rendita catastale proposta con stima n.2296/05											

Mappali Terreni Correlati:  
Codice Comune F256 - Sezione - Foglio 15 - Particella 626  
Codice Comune F256 - Sezione - Foglio 15 - Particella 629

Situazione dell'unità immobiliare dal 06/05/2004													
N.	DATI IDENTIFICATIVI					DATI DI CLASSAMENTO				DATI DERIVANTI DA			
	Sezione	Foglio	Particella	Sub	Zona	Micro Zona	Categoria	Classe	Consistenza		Superficie Catastale	Rendita	
1	Urbana	15	312	10	Cens.	Zona	D/8				Euro 1.124,00	DIVISIONE del 06/05/2004 protocollo n. GE0110709 in atti dal 06/05/2004 DIVISIONE (n. 13821.1/2004)	
Indirizzo		VIA PEZZONASCA piano: T1								Partita		Mod.58	
Annotazioni		classamento proposto (D.M. 701/94)											

## Visura storica per immobile

Situazione degli atti informatizzati dall'impianto meccanografico al 04/07/2019

Data: 04/07/2019 - Ora: 14.20.35 Segue  
Visura n.: T173197 Pag: 2

### Situazione degli intestati dal 06/05/2004


DATI ANAGRAFICI		DIRITTI E ONERI REALI											
N.	1	(1) Proprietà per 1/1											
DATI DERIVANTI DA													
DIVISIONE del 06/05/2004 protocollo n. GE0110709 in atti dal 06/05/2004 Registrazione: DIVISIONE (n. 13871.1/2004)													
Situazione dell'unità immobiliare che ha originato il precedente dal 06/10/2003													
DATI IDENTIFICATIVI				DATI DI CLASSAMENTO				DATI DERIVANTI DA					
N.	Sezione	Foglio	Particella	Sub	Zona	Micro Zona	Categoria	Classe	Consistenza	Superficie Catastale	Rendita		
1	Urbana	15	312	7			D/8				Euro 10.486,00	VARIAZIONE del 11/10/2002 protocollo n. 303266 in atti dal 06/10/2003 RETTIFICA REND. CAT. DM 701/94 (n. 347948.1/2002)	
Indirizzo				VIA PEZZONASCA piano: T-1:				Partita		Mod 58			
Nota				303716/2003				stima n. 2063					
Annotazioni													

### Situazione dell'unità immobiliare dal 11/10/2002

DATI IDENTIFICATIVI				DATI DI CLASSAMENTO				DATI DERIVANTI DA					
N.	Sezione	Foglio	Particella	Sub	Zona	Micro Zona	Categoria	Classe	Consistenza	Superficie Catastale	Rendita		
1	Urbana	15	312	7			D/8				Euro 4.784,00	DIVISIONE del 11/10/2002 protocollo n. 347948 in atti dal 11/10/2002 DIVISIONE (n. 11257.1/2002)	
Indirizzo				VIA PEZZONASCA piano: T-1:				Partita		Mod 58			
Annotazioni				classamento proposto (D.M. 701/94)									

### Situazione degli intestati dal 11/10/2002

DATI ANAGRAFICI		DIRITTI E ONERI REALI	
N.	1	(1) Proprietà per 1/1 fino al 06/05/2004	
DATI DERIVANTI DA			
DIVISIONE del 11/10/2002 protocollo n. 347948 in atti dal 11/10/2002 Registrazione: DIVISIONE (n. 11257.1/2002)			
BSSDUEZ 175231			



Direzione Provinciale di Genova  
Ufficio Provinciale - Territorio  
Servizi Catastali

## Visura storica per immobile

Situazione degli atti informatizzati dall'impianto meccanografico al 04/07/2019

Data: 04/07/2019 - Ora: 14.20.35 Segue  
Visura n.: T173197 Pag: 3

Situazione dell'unità immobiliare che ha originato il precedente dal 28/11/2001

N.	DATI IDENTIFICATIVI					DATI DI CLASSAMENTO				DATI DERIVANTI DA	
	Sezione	Foglio	Particella	Sub	Zona	Micro Zona	Categoria	Classe	Consistenza		Superficie Catastale
1	Urbana	15	312	4	Cens. Zona		D/8			Euro 6.476,37 L. 12.540,001	VARIAZIONE del 28/11/2001 protocollo n. 376914 in atti dal 28/11/2001 VAR. RED. DECR. MIN. DEL 20/11/1990 (n. 10894.1/2001)
Indirizzo: VIA PESSANASCA.											
Annotazioni: variazione nel reddito d.m. del 20/01/1990											

Situazione dell'unità immobiliare dal 27/12/1991


N.	DATI IDENTIFICATIVI					DATI DI CLASSAMENTO				DATI DERIVANTI DA	
	Sezione	Foglio	Particella	Sub	Zona	Micro Zona	Categoria	Classe	Consistenza		Superficie Catastale
1	Urbana	15	312	4	Cens. Zona		D/8			L. 11.400	ISTRUMENTO (ATTO PUBBLICO) del 27/12/1991 in atti dal 06/02/1999 (n. 4037.4/1992)
Indirizzo: VIA PESSANASCA.											
Notifica: Partita: 527 Mod.58											

Situazione dell'unità immobiliare dal 20/11/1991

N.	DATI IDENTIFICATIVI					DATI DI CLASSAMENTO				DATI DERIVANTI DA	
	Sezione	Foglio	Particella	Sub	Zona	Micro Zona	Categoria	Classe	Consistenza		Superficie Catastale
1	Urbana	15	312	4	Cens. Zona		D/8			L. 11.400	CLASSAMENTO del 20/11/1991 in atti dal 09/12/1991 LA PRESENTE D. V. COMPRENDE ED EVADE LA PRECEDENTE N. C. PROT. 533/73 (n. 2578/1991)
Indirizzo: VIA PESSANASCA.											
Notifica: Partita: 1000000 Mod.58											

Situazione dell'unità immobiliare dal 10/04/1973

N.	DATI IDENTIFICATIVI					DATI DI CLASSAMENTO				DATI DERIVANTI DA	
	Sezione	Foglio	Particella	Sub	Zona	Micro Zona	Categoria	Classe	Consistenza		Superficie Catastale
1	Urbana	15	312	4	Cens. Zona						
Indirizzo: VIA PESSANASCA.											
COSTITUZIONE del 10/04/1973 in atti dal 30/06/1987.533/1973											



Direzione Provinciale di Genova  
Ufficio Provinciale - Territorio  
Servizi Catastali

## Visura storica per immobile

Situazione degli atti informatizzati dall'impianto meccanografico al 04/07/2019

Data: 04/07/2019 - Ora: 14.20.35 Fine  
Visura n.: T173197 Pag: 4

Notifica	Partita	Mod.58
	1000000	

Situazione degli intestati dal 31/01/1995			
N.	DATI ANAGRAFICI	CODICE FISCALE	DIRITTI E ONERI REALI
1		E	(1) Proprietà per 1/1 fino al 11/10/2002
DATI DERIVANTI DA ISTRUMENTO (ATTO PUBBLICO) del 31/01/1995 protocollo n. 58306 Voltura in atti dal 22/08/2000 Repertorio n. 736 Rogante: NOT. COSCIA Sede: SESTRI LEVANTE Registrazione: PU Sede: CHIAVARI n. 131 del 06/02/1995 COMPRAVENDITA (n. 4172.1/1995)			

Situazione degli intestati dal 27/12/1991			
N.	DATI ANAGRAFICI	CODICE FISCALE	DIRITTI E ONERI REALI
1		B	(1) Proprietà per 1000/1000 fino al 31/01/1995
DATI DERIVANTI DA ISTRUMENTO (ATTO PUBBLICO) del 27/12/1991 Voltura in atti dal 06/02/1999 Repertorio CHIAVARI n. 265 del 14/01/1992 DIVISIONE (n. 4037.4/1992) Rogante: NOT. SANTORO Sede: LAVAGNA Registrazione: UR Sede:			

Situazione degli intestati dal 10/04/1973			
N.	DATI ANAGRAFICI	CODICE FISCALE	DIRITTI E ONERI REALI
1		E	fino al 27/12/1991
2			fino al 27/12/1991
DATI DERIVANTI DA COSTITUZIONE del 10/04/1973 in atti dal 30/06/1987 Registrazione: 523/1973)			

Unità immobiliari n. 1 Tributi erariali: Euro 0,90

Visura telematica

\* Codice Fiscale Validato in Anagrafe Tributaria

## Visura storica per immobile

Situazione degli atti informatizzati dall'impianto meccanografico al 04/07/2019

Data: 04/07/2019 - Ora: 14.19.08

Visura n.: T172800 Pag: 1

Segue

<b>Dati della richiesta</b>	Comune di <b>MOCONESI</b> (Codice: F256) Provincia di <b>GENOVA</b>	
<b>Catasto Terreni</b>	Foglio: 15 Particella: 625	
<b>INTESTATO</b>	(1) Proprietà per 1000/1000	

### Situazione dell'immobile dal 18/01/2005

N.	DATI IDENTIFICATIVI			DATI CLASSAMENTO				DATI DERIVANTI DA		
	Foglio	Particella	Sub	Porz	Qualità Classe	Superficie(m²) ha arc ca	Decluz		Reddito	
1	15	625		-	SEM IRR ARB 1	03 50		Dominicale Euro 3,62	Agrario Euro 3,16	Tabella di variazione del 18/01/2005 protocollo n. GE0071145 in atti dal 18/01/2005 (n. 71145/1/1992)

Notifica

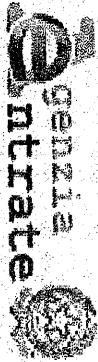
Nella variazione sono stati soppressi i seguenti immobili:  
- foglio 15 particella 232 - foglio 15 particella 329 - foglio 15 particella 328 - foglio 15 particella 327  
Sono stati inoltre variati i seguenti immobili:  
- foglio 15 particella 626 - foglio 15 particella 627 - foglio 15 particella 628 - foglio 15 particella 629

L'intestazione alla data della richiesta deriva dai seguenti atti:

### Situazione degli intestati dal 18/01/2005

N.	DATI ANAGRAFICI	DIRITTI E ONERI REALI
1	DATI DERIVANTI DA dal 18/01/2005 protocollo n. GE0071145 Variazione in atti dal 18/01/2005 Registrazione: (n. 71145/1/1992)	(1) Proprietà per 1000/1000

Per ulteriori variazioni richiedere le visure storiche dei seguenti immobili variati o soppressi, originari del precedente:  
- foglio 15 particella 232  
- foglio 15 particella 327  
- foglio 15 particella 328  
- foglio 15 particella 329



Direzione Provinciale di Genova  
Ufficio Provinciale - Territorio  
Servizi Catastali

## Visura storica per immobile

Situazione degli atti informatizzati dall'impianto meccanografico al 04/07/2019

Data: 04/07/2019 - Ora: 14.19.08      Fine  
Visura n.: T172800 Pag: 2

Unità immobiliari n. 1

Tributi erariali: Euro 0,90

Visura telematica

\* Codice Fiscale Validato in Anagrafe Tributaria