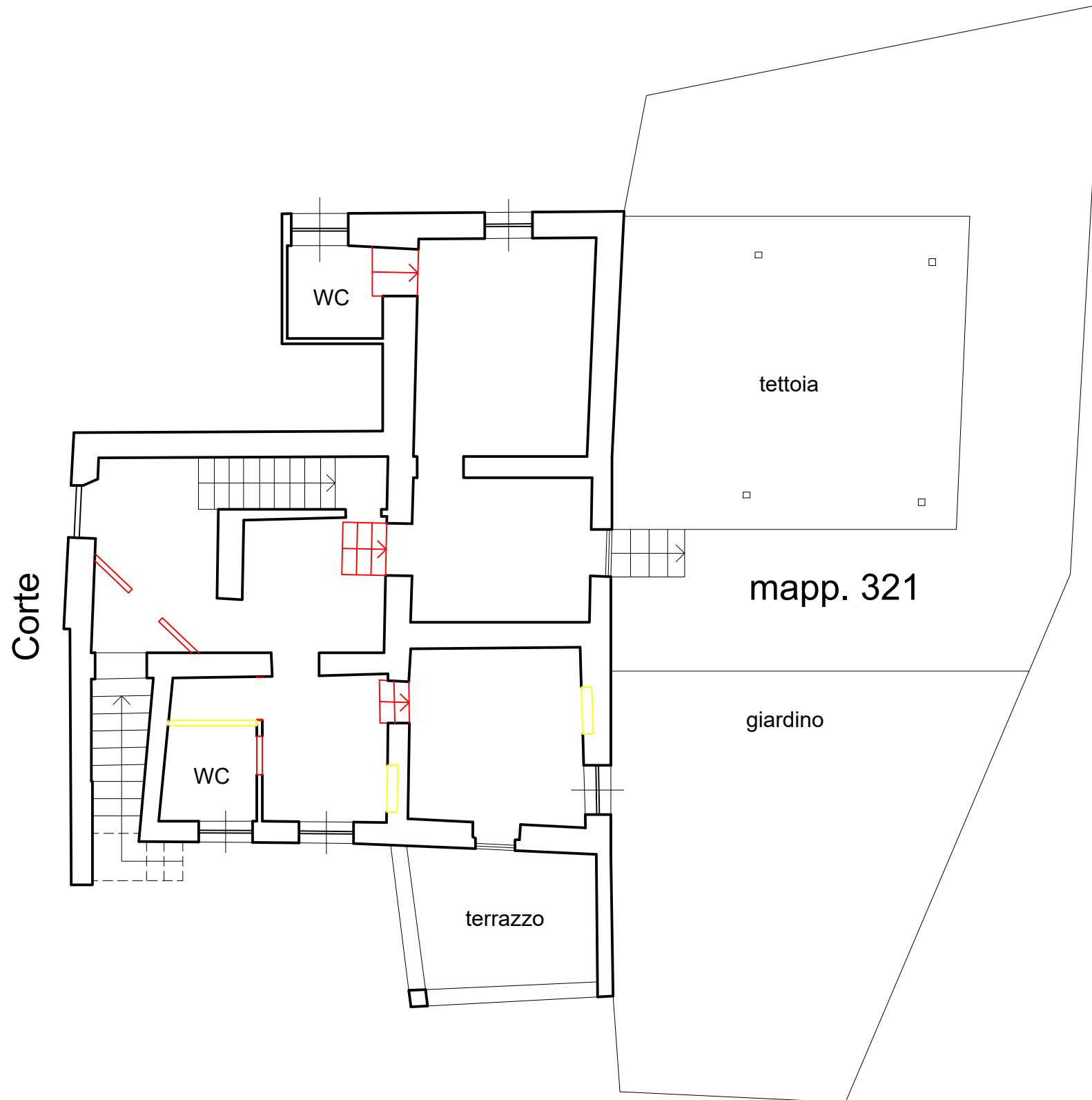
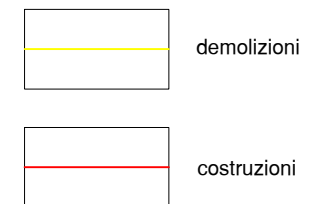
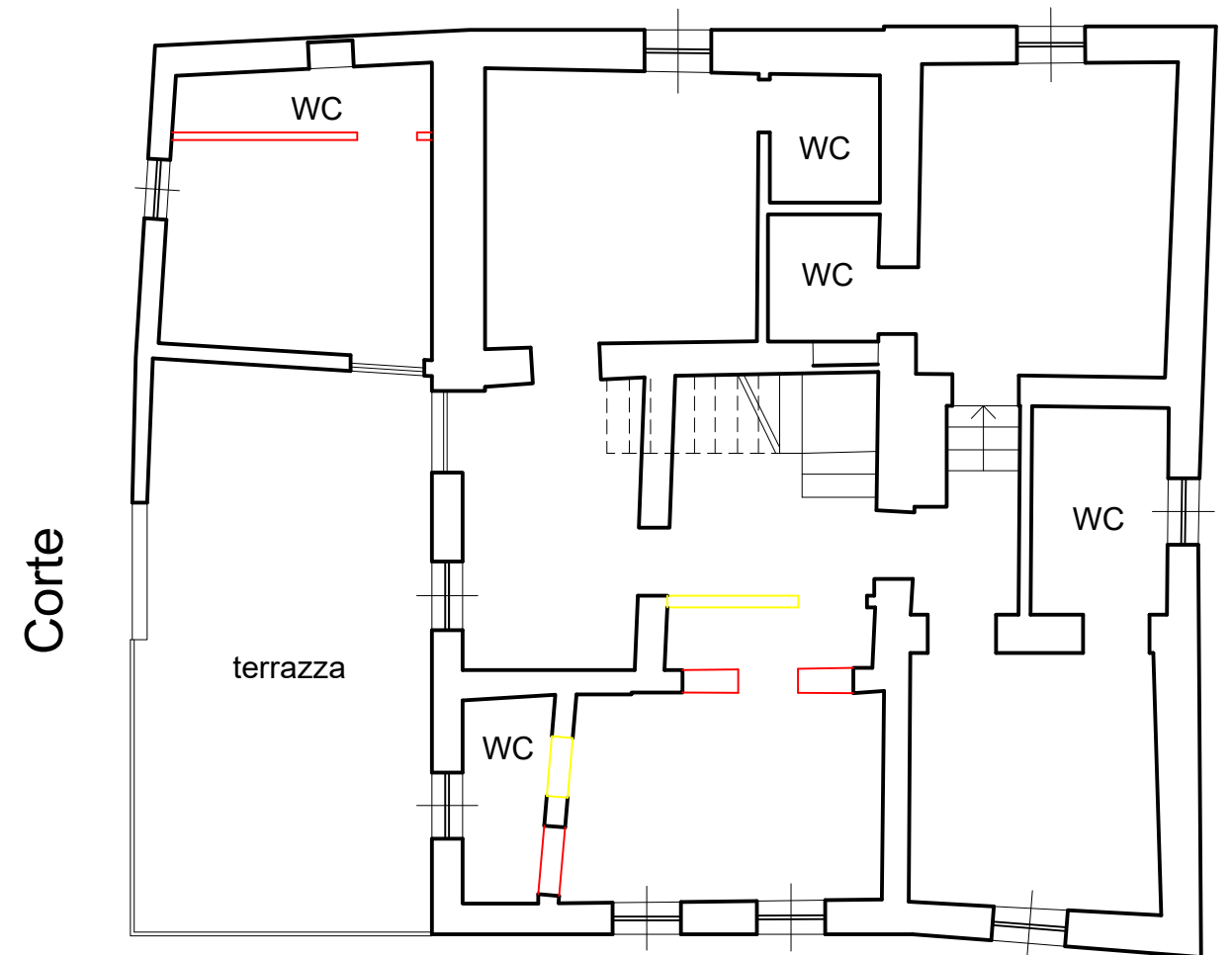


PIANTA PIANO PRIMO


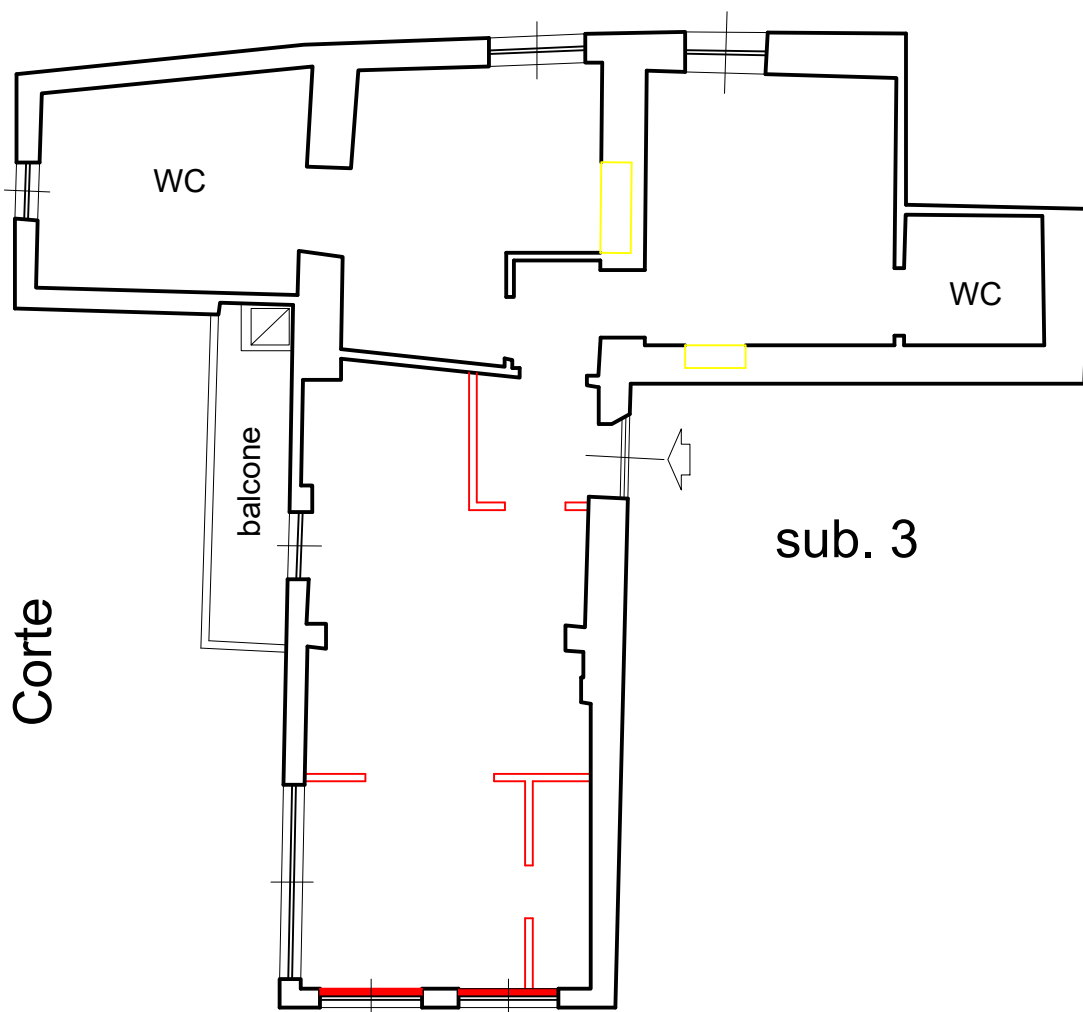


PIANTA PIANO SECONDO




STUDIO TECNICO GEOM. BACCINO MARCO
Via Saredo n° 55R - 17100 Savona
Tel. - Fax. 019.8386452 e-mail: studio.baccino@gmail.com
E. I. 80/2025 BANCO BPM S.p.a. [REDACTED]
Comune di Orco Feglino - rappresentazione in scala 1/100

PIANTA PIANO PRIMO



demolizioni



costruzioni

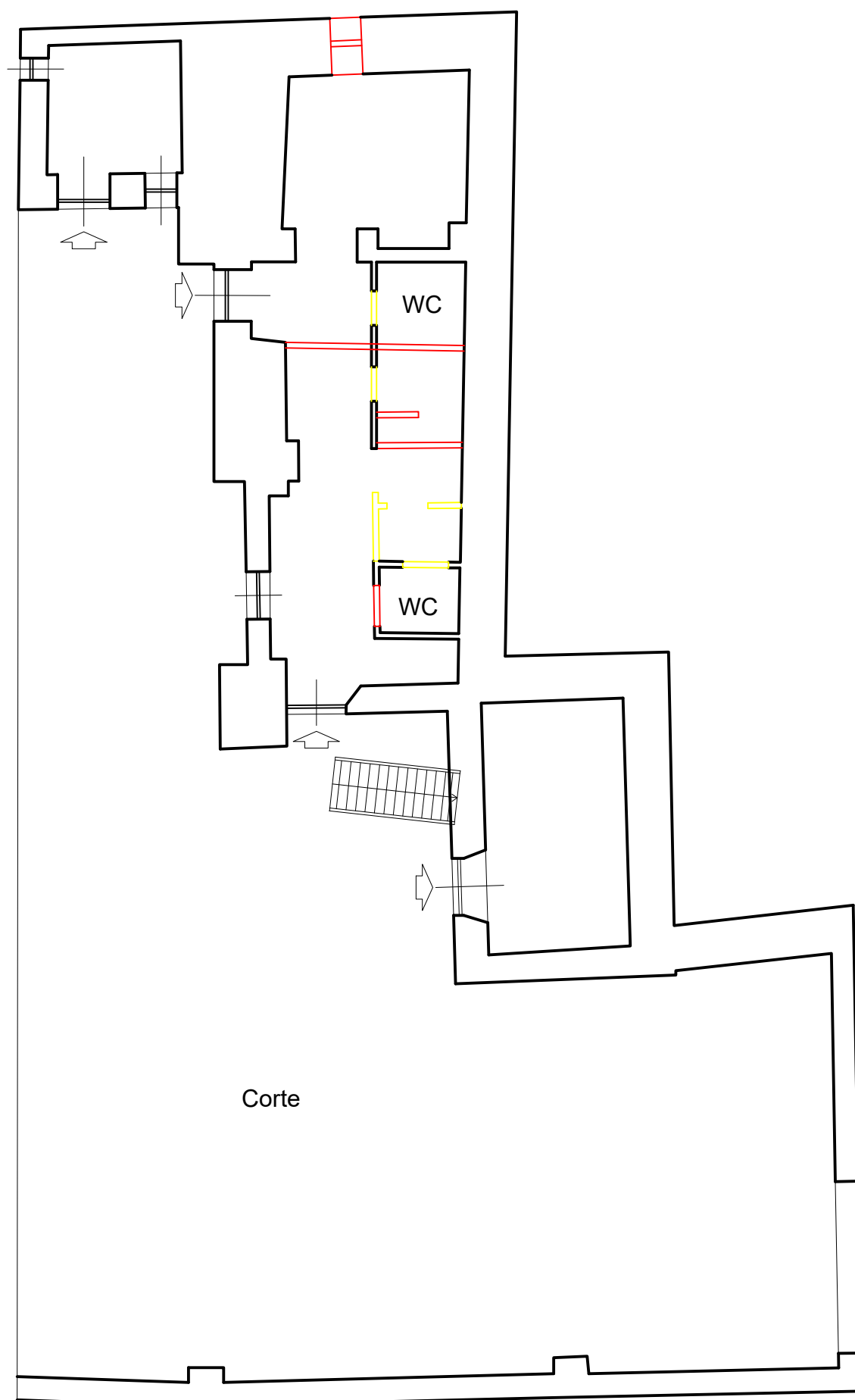


STUDIO TECNICO GEOM. BACCINO MARCO
Via Saredo n° 55R - 17100 Savona
Tel. - Fax. 019.8386452 e-mail: studio.baccino@gmail.com

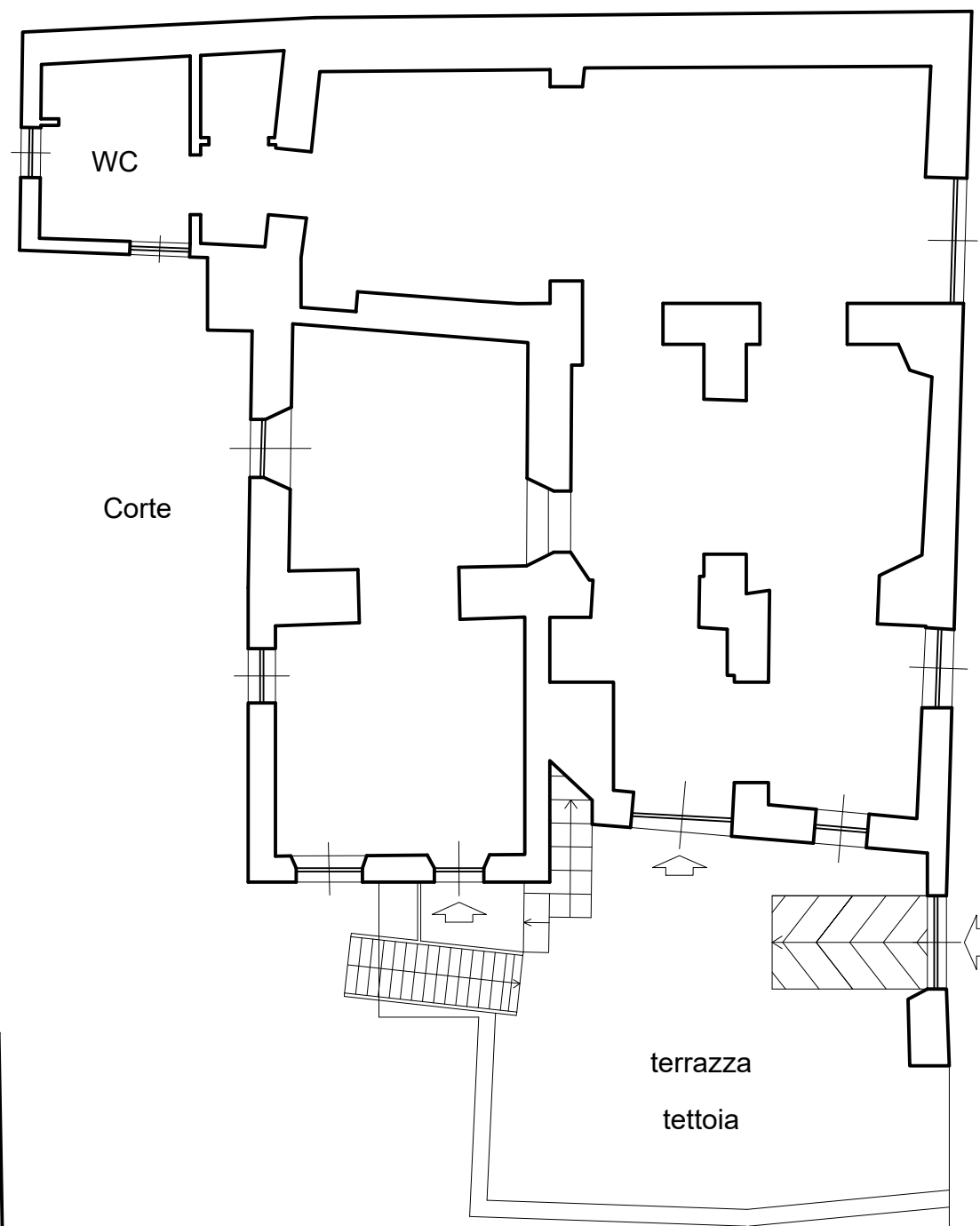
E. I. 80/2025 BANCO BPM S.p.a. [REDACTED]

Comune di Orco Feglino - rappresentazione in scala 1/100

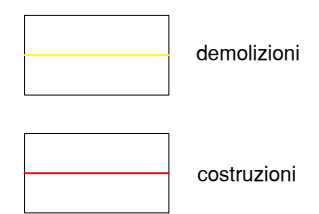
PIANTA PIANO SEMINTERRATO



PIANTA PIANO TERRA

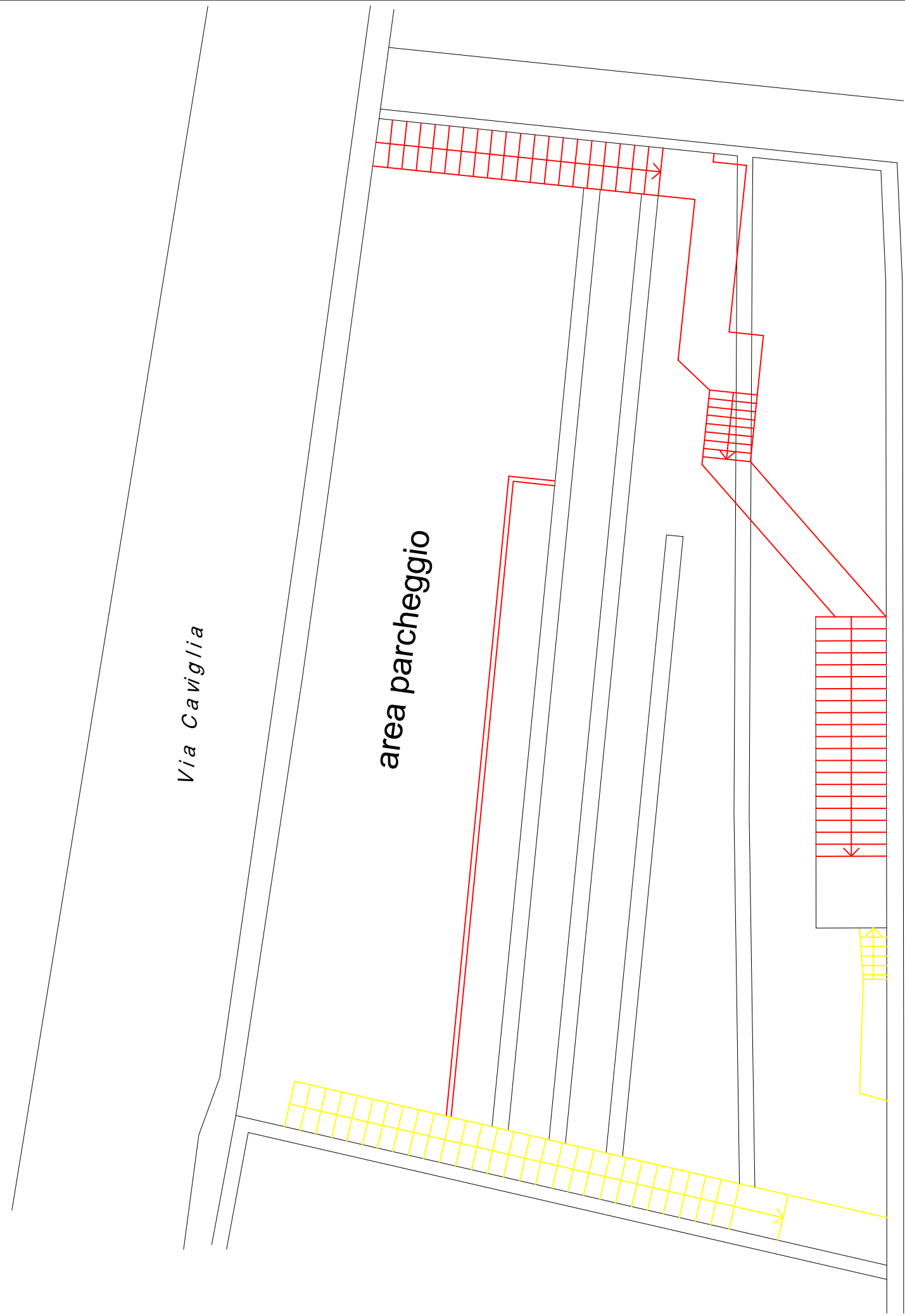


Via SanGiacomo





STUDIO TECNICO GEOM. BACCINO MARCO
Via Saredo n° 55R - 17100 Savona
Tel. - Fax. 019.8386452 e-mail: studio.baccino@gmail.com
E. I. 80/2025 BANCO BPM S.p.a. [REDACTED]
Comune di Orco Feglino - rappresentazione in scala 1/100

individuazione sommaria
delle opere eseguite in difformità



Locanda
Borgo antico

mapp. 320

-  demolizioni
-  costruzioni

STUDIO TECNICO GEOM. BACCINO MARCO
Via Saredo n° 55R - 17100 Savona
Tel. - Fax. 019.8386452 e-mail: studio.baccino@gmail.com

E. I. 80/2025 BANCO BPM S.p.a. [REDACTED]

Comune di Orco Feglino - rappresentazione in scala 1/100

Agencia del Territorio
CATASTO FABBRICATI
Ufficio provinciale di
Savona

Dichiarazione protocollo n. SV0130405 del 14/07/2009
Planimetria di u.i.u. in Comune di Orco Feglino
Via San Giacomo

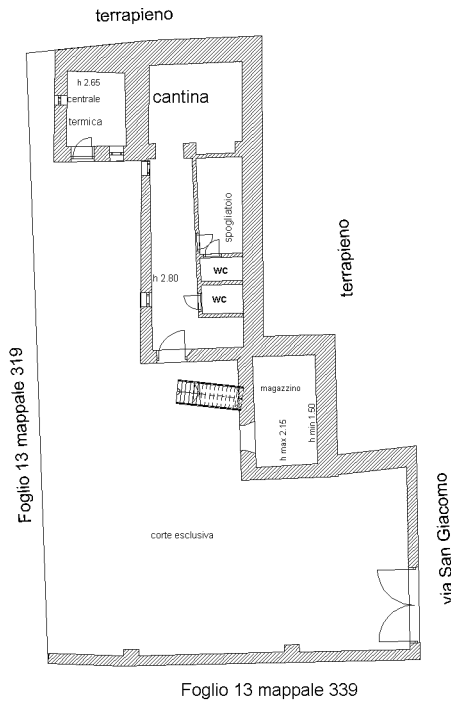
Scala 1: 200

Compilata da:
Care' Gian Luca
Iscritto all'albo:
Geometri
Prov. Savona N. 1226

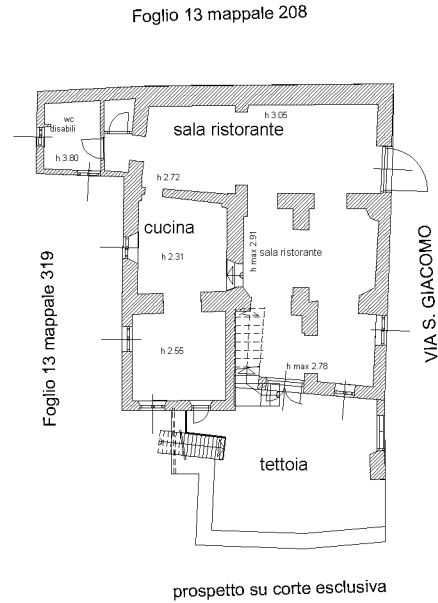
Identificativi Catastali:
Sezione: 13
Foglio: 13
Particella: 320
Subalterno: 3

civ. 17

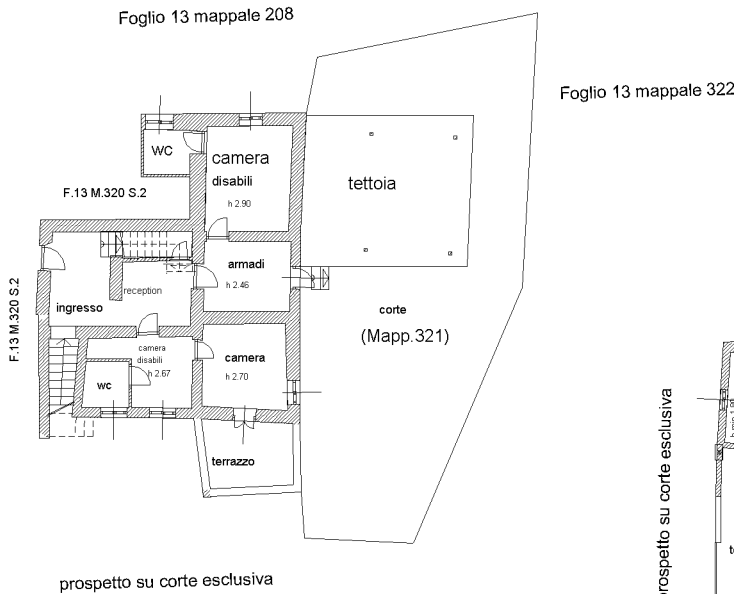
PIANO SEMINTERRATO




PIANO TERRA



PIANO PRIMO



PIANO SECONDO



**Agenzia del Territorio
CATASTO FABBRICATI
Ufficio Provinciale di
Savona**

Dichiarazione protocollo n. SV0067691 del 07/06/2006

Planimetria di u.i.u. in Comune di Orco Feglino

Via San Giacomo

civ. 25

Identificativi Catastali:

Sezione:

Foglio: 13

Particella: 320

Subalterno: 2

Compilata da:

Care' Gian Luca

Iscritto all'albo:

Geometri

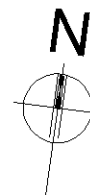
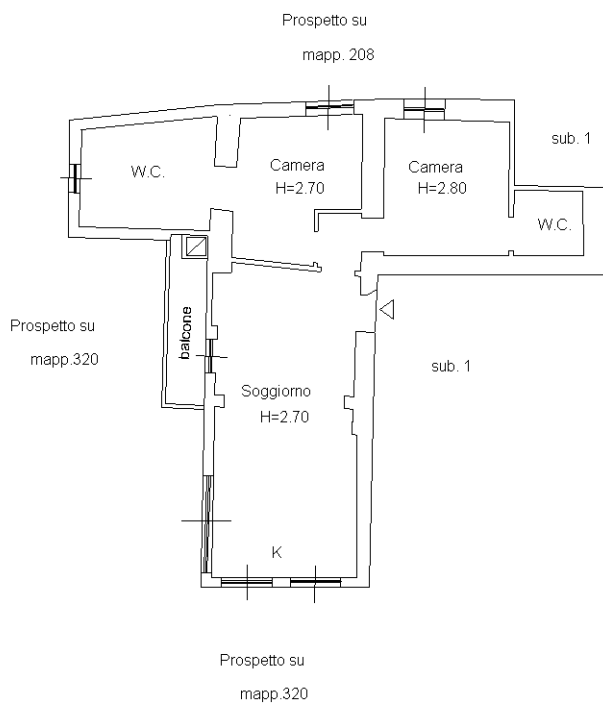
Prov. Savona

N. 1226

Scheda n. 1

Scala 1:200

Pianta Piano Primo



Catasto dei Fabbricati - Situazione al 04/06/2025 - Comune di ORCO FEGLINO(D522) - < Foglio 13 - Particella 320 - Subalterno 2 >
VIA SAN GIACOMO n. 25 Piano 1

Ultima planimetria in atti



N=-26500

E=-49200

1 Particella: 319

Comune: (SV) ORCO FEGGLINO

4-Giu-2025 11:30:56

Dimensione cornice: 267.000 x 189.000 m. Protocollo pratica T140068/2025