

ELABORATO PLANIMETRICO

Compilato da:
Volpi Giacinto
Iscritto all'albo:
Geometri
Prov. Viterbo N. 1042

**Agenzia del Territorio
CATASTO FABBRICATI
Ufficio Provinciale di
Viterbo**

Comune di Capodimonte

Protocollo n. VT0028990 del 15/02/2011

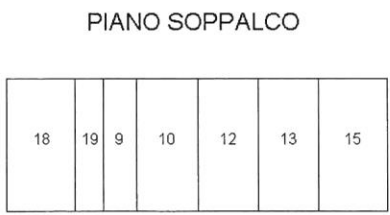
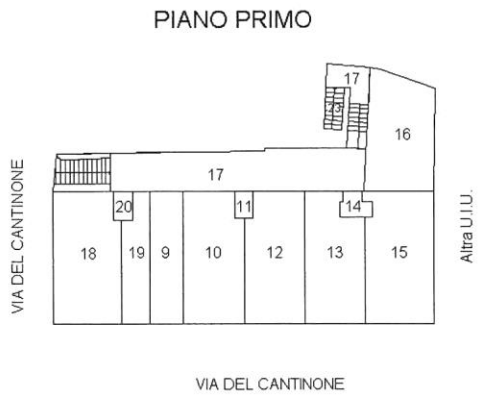
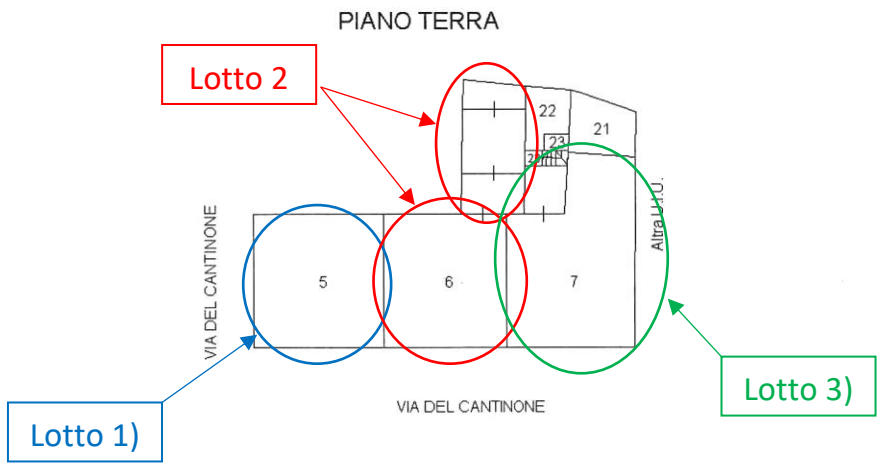
Sezione: Foglio: 16

Particella: 403

Tipo Mappale n. del

Dimostrazione grafica dei subalterni

Scala 1 : 500



Ultima planimetria in atti