



N 38903

M 53100

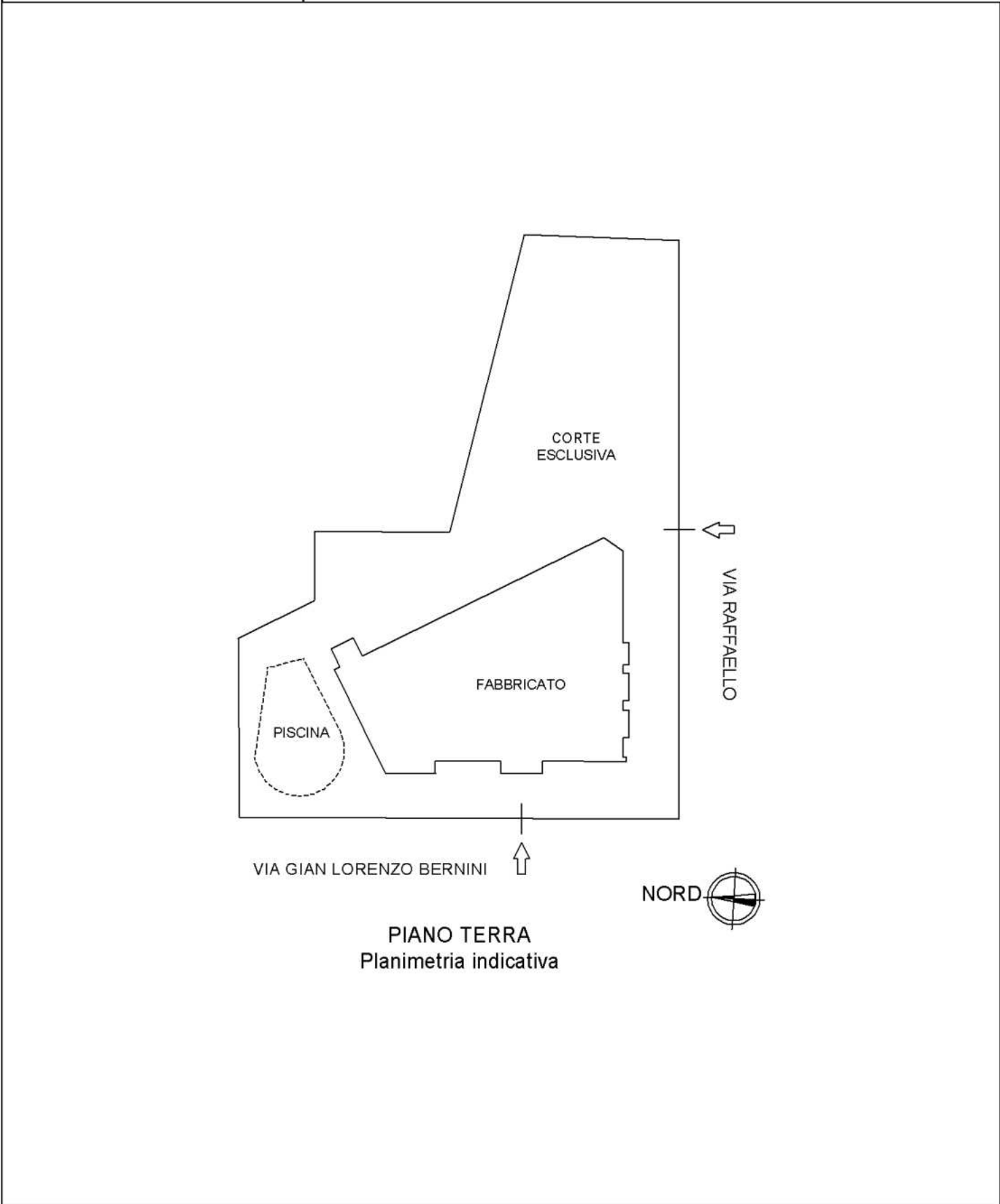
1 Particella: 241

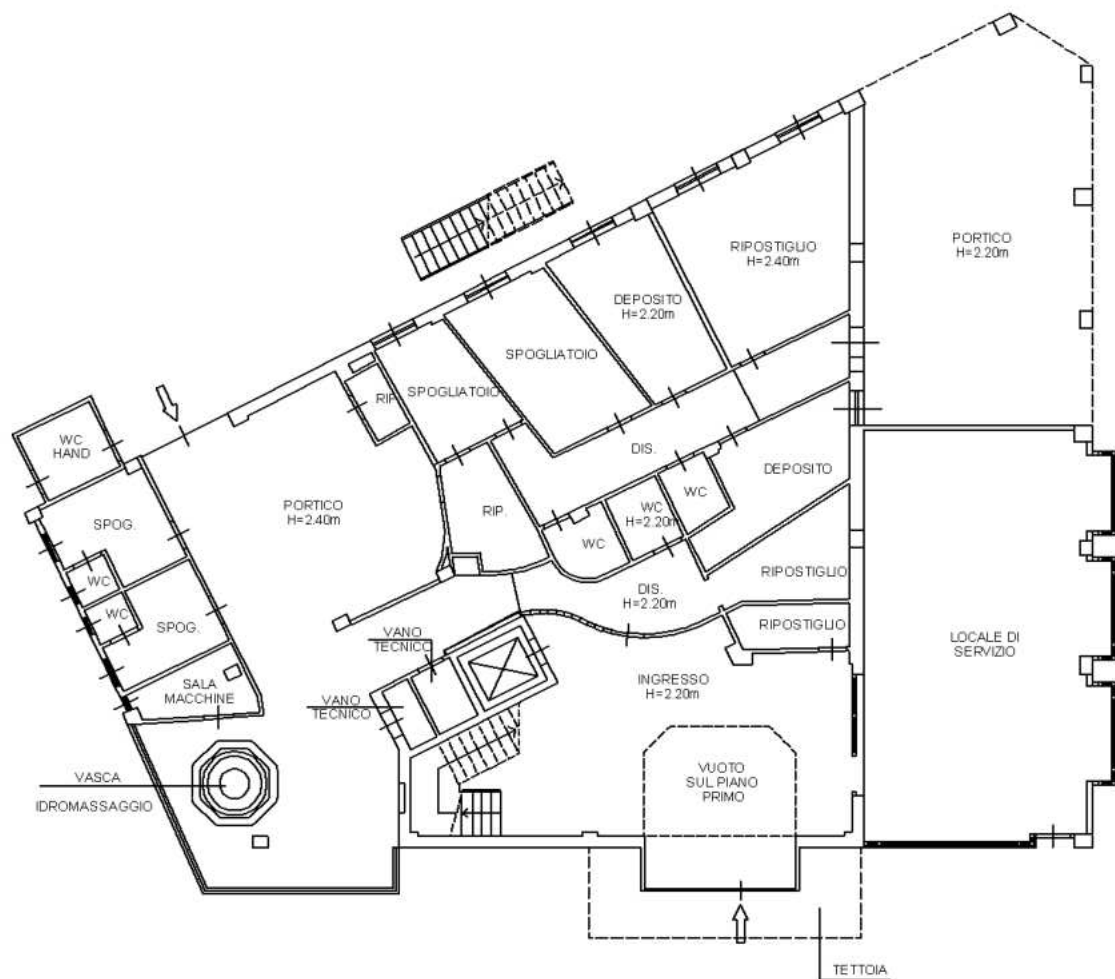
Comune: (FO) CISTERNATELLO
 Foglio: 81
 Scala originale: 1:2000
 Dimensione cornice: 534.000 x 378.000 m. Protocollo pratica T605322/2025
 12-Feb-2025 23:49:55

**Agenzia del Territorio
CATASTO FABBRICATI
Ufficio Provinciale di
Forlì**

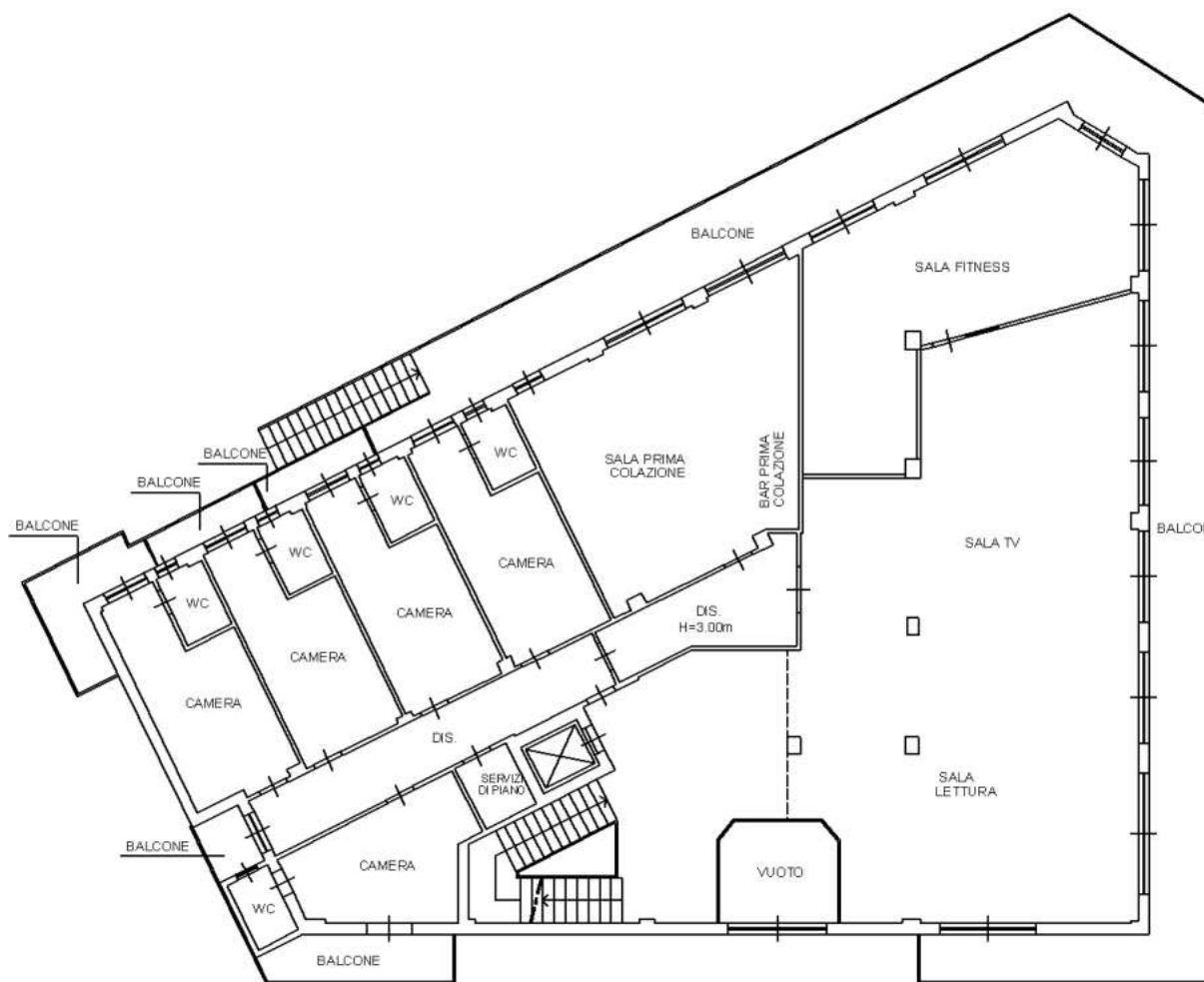
Dichiarazione protocollo n. FO0133155 del 19/07/2010	
Planimetria di u.i.u. in Comune di Cesenatico	
Via Gian Lorenzo Bernini civ. 15	
Identificativi Catastali:	Compilata da: Budini Roberto
Sezione:	Iscritto all'albo: Dottori Agronomi E Forestali
Foglio: 31	Prov. Forlì' N. 209
Particella: 241	
Subalterno: 3	

Scheda n. 1 Scala 1:500





PIANO TERRA



PIANO PRIMO



Agenzia del Territorio
CATASTO FABBRICATI
 Ufficio provinciale di
Forlì

Dichiarazione protocollo n. FO0133155 del 19/07/2010

Planimetria di u.i.u. in Comune di Cesenatico

Via Gian Lorenzo Bernini

civ. 15

Identificativi Catastali:

Sezione:

Foglio: 31

Particella: 241

Subalterno: 3

Compilata da:
Budini Roberto

Iscritto all'albo:
Dottori Agronomi E Forestali

Prov. Forlì' N. 209

n. 3 Scala 1: 200

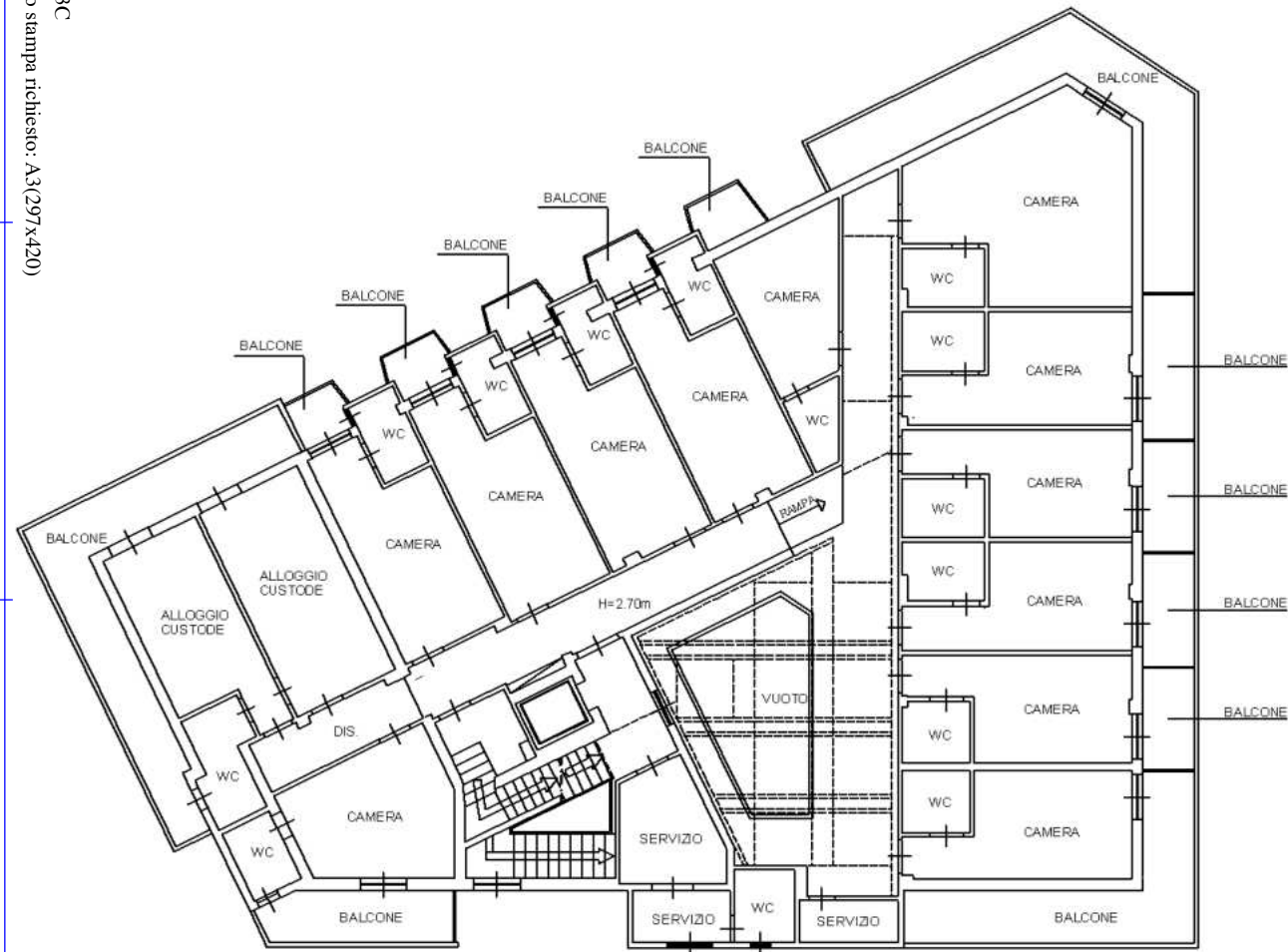


PIANO SECONDO

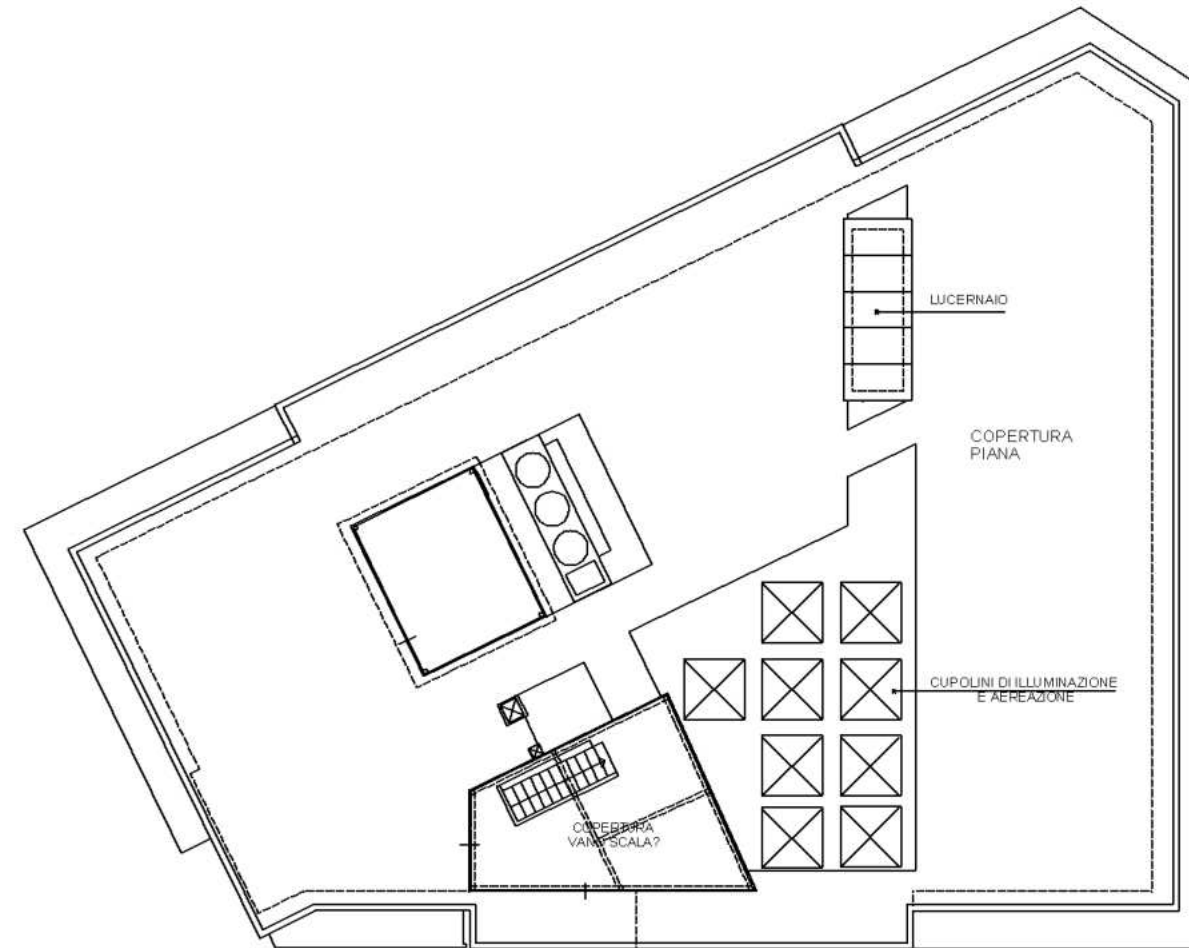


PIANO TERZO





PIANO QUARTO



PIANO QUINTO

