

**Agenzia delle Entrate  
CATASTO FABBRICATI  
Ufficio Provinciale di  
Ferrara**

Dichiarazione protocollo n. FE0069255 del 08/11/2017

Planimetria di u.i.u. in Comune di Ferrara

Via Pomposa

civ. 1

Identificativi Catastali:

Sezione:  
Foglio: 163  
Particella: 344  
Subalterno: 7

Compilata da:  
Succi Graziano

Iscritto all'albo:  
Geometri

Prov. Ferrara

N. 1416

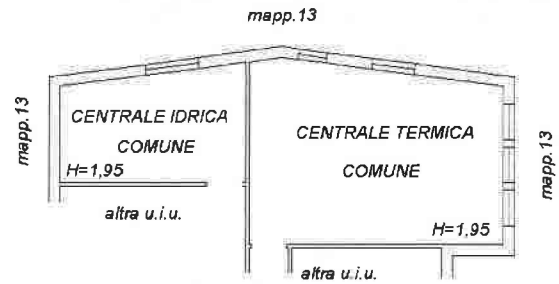
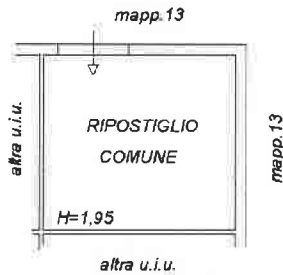
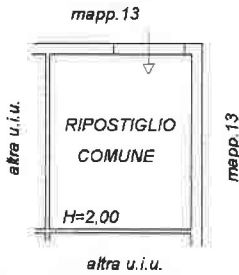
Scheda n. 1

Scala 1:200

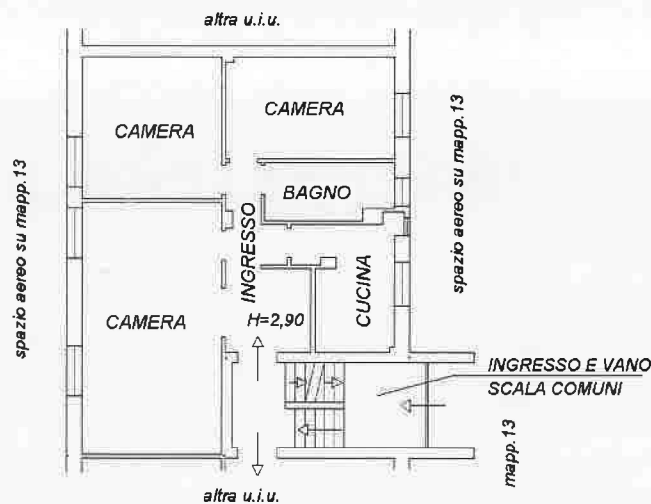
MAPPALE 344

MAPPALE 346

MAPPALE 339



PIANO PRIMO SOTTOSTRADA (SEMINTERRATO)



PIANO TERRA (RIALZATO)

Ultima planimetria in atti

Data: 12/12/2025 - n. T62174 - Richiedente: GNTRLRT61A23D548P

Totale schede: 1 - Formato di acquisizione: A4(210x297) - Formato stampa richiesto: A4(210x297)



**Agenzia delle Entrate  
CATASTO FABBRICATI  
Ufficio Provinciale di  
Ferrara**

Dichiarazione protocollo n. FE0069255 del 08/11/2017

Planimetria di u.i.u. in Comune di Ferrara

Via Pomposa

civ. 1

Identificativi Catastali:

Sezione:  
Foglio: 163  
Particella: 344  
Subalterno: 8

Compilata da:  
Succi Graziano

Iscritto all'albo:  
Geometri

Prov. Ferrara

N. 1416

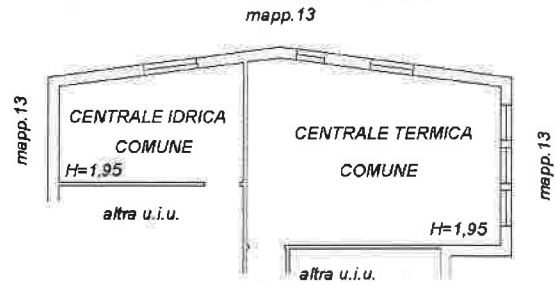
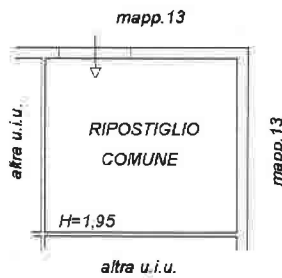
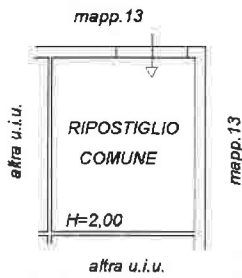
Scheda n. 1

Scala 1:200

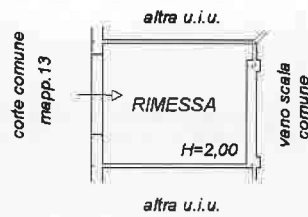
MAPPALE 344

MAPPALE 346

MAPPALE 339



PIANO PRIMO SOTTOSTRADA (SEMINTERRATO)



PIANO PRIMO SOTTOSTRADA (SEMINTERRATO)

Ultima planimetria in atti

Data: 12/12/2025 - n. T62175 - Richiedente: GNTLRT61A23D548P

Totale schede: 1 - Formato di acquisizione: A4(210x297) - Formato stampa richiesto: A4(210x297)