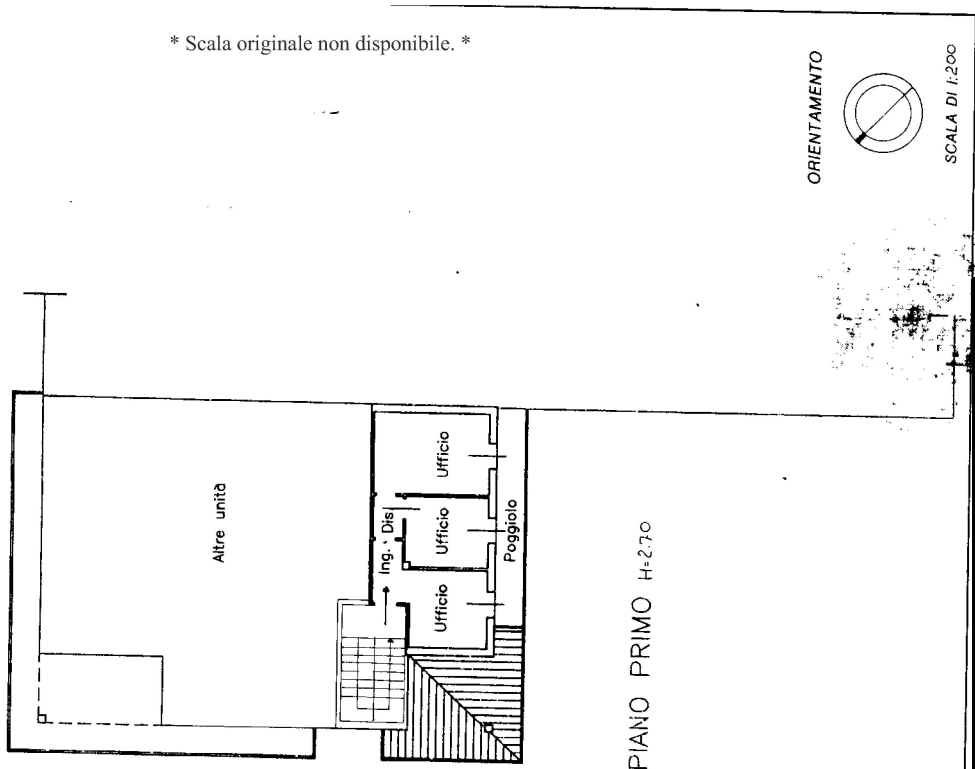
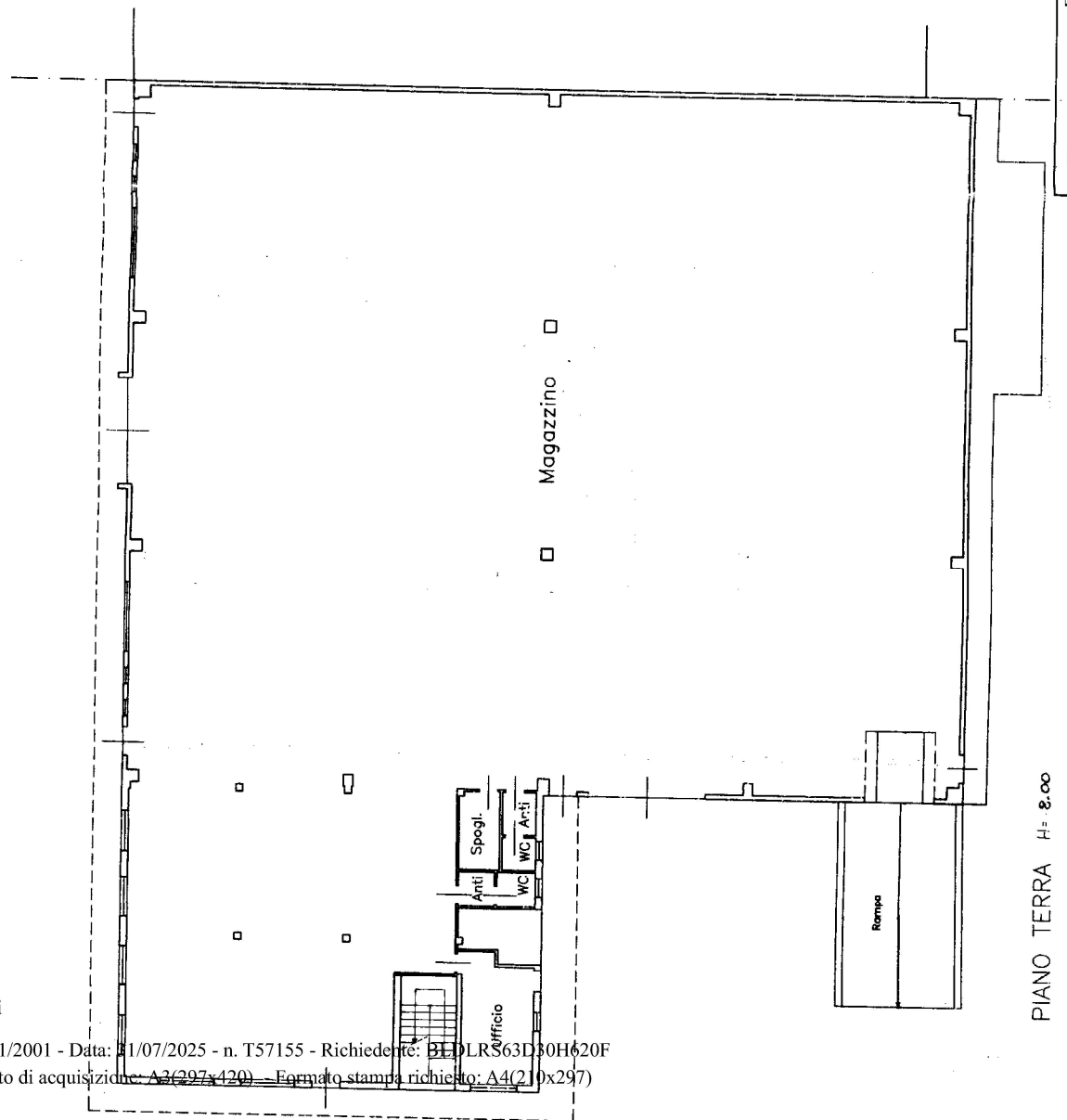


MODULO 496  
 MOD AN (GEU) 300  
 MINISTERO DELLE FINANZE  
 DIPARTIMENTO DEL TERRITORIO  
**CATASTO EDILIZIO URBANO** (RDL 13-4-1939, n. 652)  
 Planimetria di u.i.u. in Comune di **PERNUMIA** via **BIGATA TUGA** CIV.

| N.C.T. |     | N.C.E.U. |    |     |       |     |
|--------|-----|----------|----|-----|-------|-----|
| FG     | ALL | SEZ      | FG | ALL | MAPP. | SUB |
| 10     |     | 1233     | 10 |     | 1233  | 2   |



\* Scala originale non disponibile. \*



Dichiarazione di N.C.  
 Denuncia di variazione  
 Identificativi catastali  
 F. 10  
 n. 1233 sub. 2

Ultima planimetria in atti

MODULARIO  
F. Catasto 214

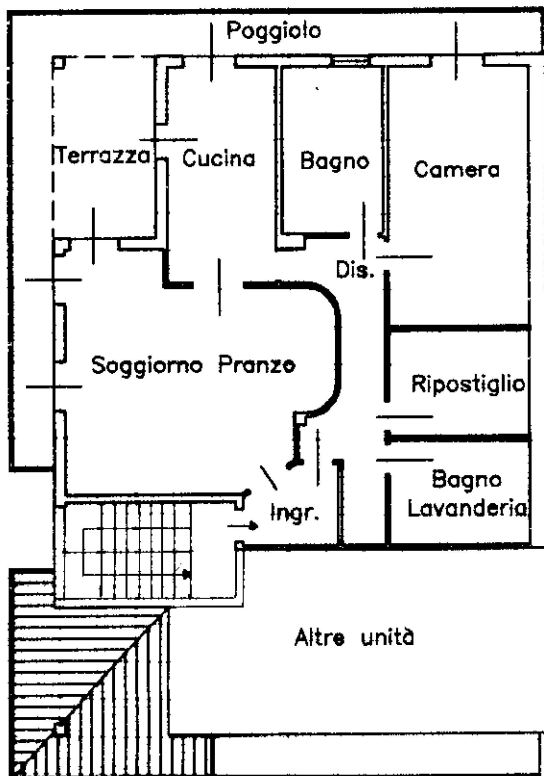


MINISTERO DELLE FINANZE  
DIPARTIMENTO DEL TERRITORIO  
**CATASTO EDILIZIO URBANO** (RDL 13-4-1939, N. 652)

MOD. BN (CEU)

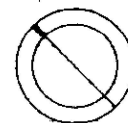
Planimetria di u.i.u. in Comune di PERNUMIA via BRIGATA JULIA civ. ....

| N.C.T. |     |       | N.C.E.U. |    |     |       |     |
|--------|-----|-------|----------|----|-----|-------|-----|
| FG     | ALL | MAPP. | SEZ      | FG | ALL | MAPP. | SUB |
| 10     |     | 1233  |          | 10 |     | 1233  | 3   |



PIANO PRIMO H = 2.70

ORIENTAMENTO



SCALA DI 1:2

Dichiarazione di N.C.   
Denuncia di variazione

RISERVATO ALL'UFFICIO

Ultima planimetria in atti  
Identificativi catastali  
Data presentazione: 05/11/2001 - Data: 31/07/2025  
Totale schede: 25 - Formato di acquisizione: SUB

Inquadro 01  
 Catasto del Comune di PERNUMIA (G461) - Foglio 10 - Particella 1233 - Subalterno 3 >  
 Firmato Da: **CAVALCINI ENRICO** - ARUBAPEC EU QUALIFIED CERTIFICATES CA G1 Serial#: 3a3616b5fba991e45cfc149a4883bb05

