ALLEGATO N 5

MODULARIO
F. - Cat. S. T. - 315

MINISTERO DELLE FINANZE

Mod. B (*Nuovo Catasto Edilizio Urbano*)

DIREZIONE GENERALE DEL CATASTO E DEI SERVIZI TECNICI ERARIALI

Lire 20

NUOVO CATASTO EDILIZIO URBANO

(R. DECRETO-LEGGE 13 APRILE 1939, N. 652)

Planimetria dell'immobile situato nel Comune di MONTE S. ANGELO *Via* ZONA C. lotto 31

Ditta [redacted]

Allegata alla dichiarazione presentata all'Ufficio Tecnico Erariale di FOGGIA

[redacted]

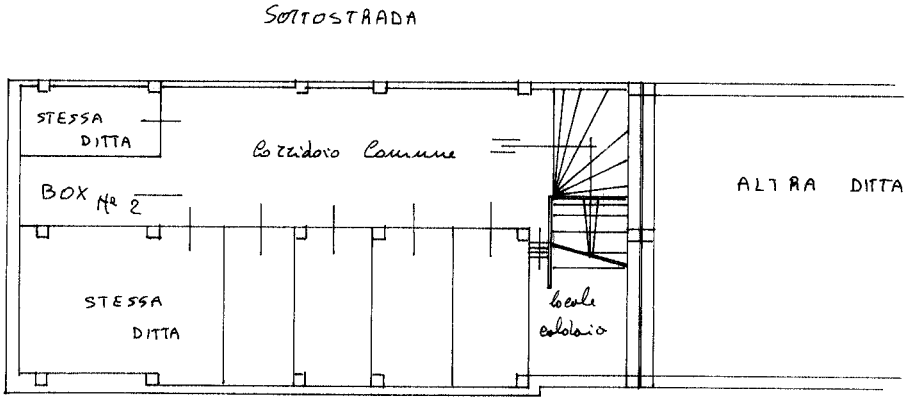

PIANO INTERRATO h=m 3,10 mq= 16,80

lotto 31 scala "A" Nº 2

01520758

ORIENTAMENTO

SCALA DI 1. 200

SPAZIO RISERVATO PER LE ANNOTAZIONI D'UFFICIO

DATA

PROT. Nº

Compilata dal [redacted]

Iscritto all' Albo dei GEOMETRI

della Provincia di FOGGIA

12-5-979

Firma: [redacted]

Ultima planimetria in atti

Catasto dei Fabbricati - Situazione al 21/05/2024 - Comune di MONTE SANT'ANGELO(F631) - < Foglio 148 - Particella 1434 - Subalterno 13 >
Firmato Da: [redacted] Emesso Da: [redacted] Serial#: 37f5b3012a44eee24fb6b4280303c127

Data presentazione: 06/07/1979 - Data: 21/05/2024 - n. T358673 - Richiedente: RCCRBN58M26L447M

MODULARIO
F. - Cat. S. T. - 315

MOD. B (*Nuovo Catasto Edilizio Urbano*)

Lire 20

MINISTERO DELLE FINANZE
DIREZIONE GENERALE DEL CATASTO E DEI SERVIZI TECNICI ERARIALI

NUOVO CATASTO EDILIZIO URBANO

(R. DECRETO-LEGGE 13 APRILE 1939, N. 652)

Planimetria dell'immobile situato nel Comune di MONTE S. ANGELO *Via* ZONA G lotto 31

Ditta [redacted]

Allegata alla dichiarazione presentata all'Ufficio Tecnico Erariale di FOGGIA

[redacted]

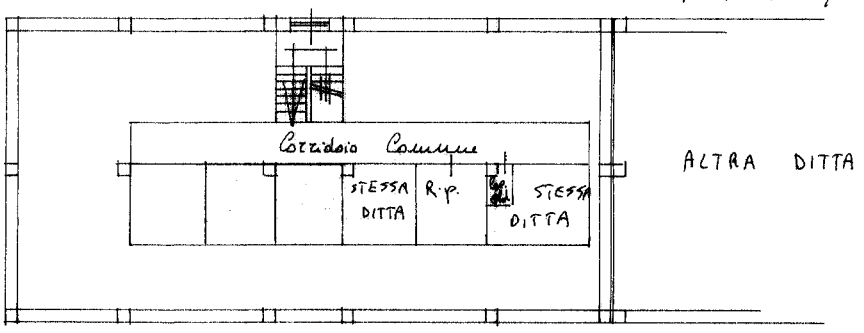

PIANO SOTTOTETTO hMAX = m 1.80 hMIN = m 1.00
lotto 31 scala "A" mq = 9,15

01520881

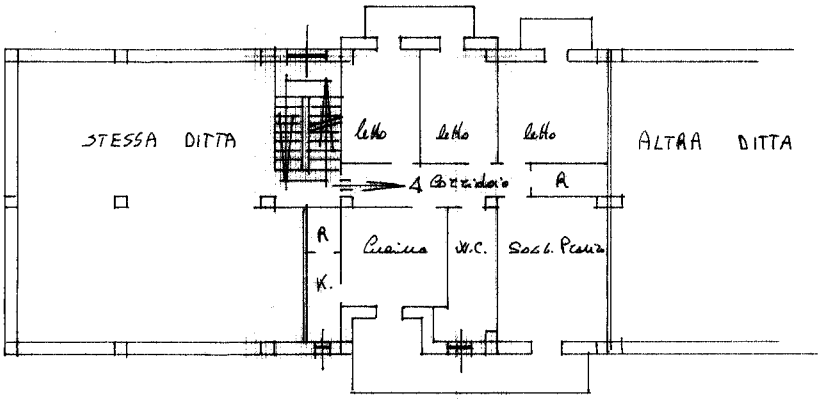

PIANO PRIMO int. 4
lotto 31 scala "A"

ORIENTAMENTO

SCALA DI 1. 200

SPAZIO RISERVATO PER LE ANNOTAZIONI D'UFFICIO

DATA

PROT. N° 343

Compilata dal GEOM.
[redacted]

Iscritto all'Albo de [redacted]

della Provincia di FOGGIA

DATA 12-5-979

Firma [redacted]

LIBS. OFFICINA C.V. ROMA

Ultima planimetria in atti

Data presentazione: 06/07/1979 - Data: 21/05/2024 - n. T358673 - Richiedente: RCCRBN58M26L447M
Totale schede: 1 - Formato di acquisizione: fuori standard (297X378) - Formato stampa richiesto: A4(210x297)

Catasto dei Fabbricati - Situazione al 21/05/2024 - Comune di MONTE SANT'ANGELO(F631) - < Foglio 148 - Particella 1434 - Subalterno 4 >
Firma DIGITALE VALIDA - Emesso da: ... - Scadenza: ... - Serial#: 37f5b3012a44eee24fb6b4280303c127
1 metri 10