



N=84800

E=-7000

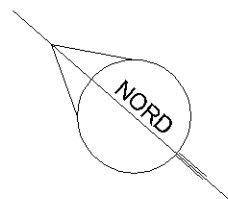
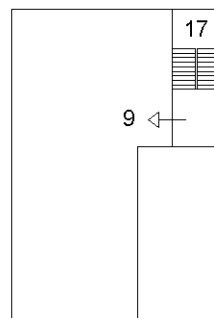
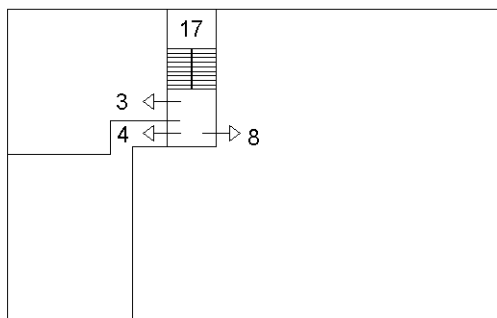
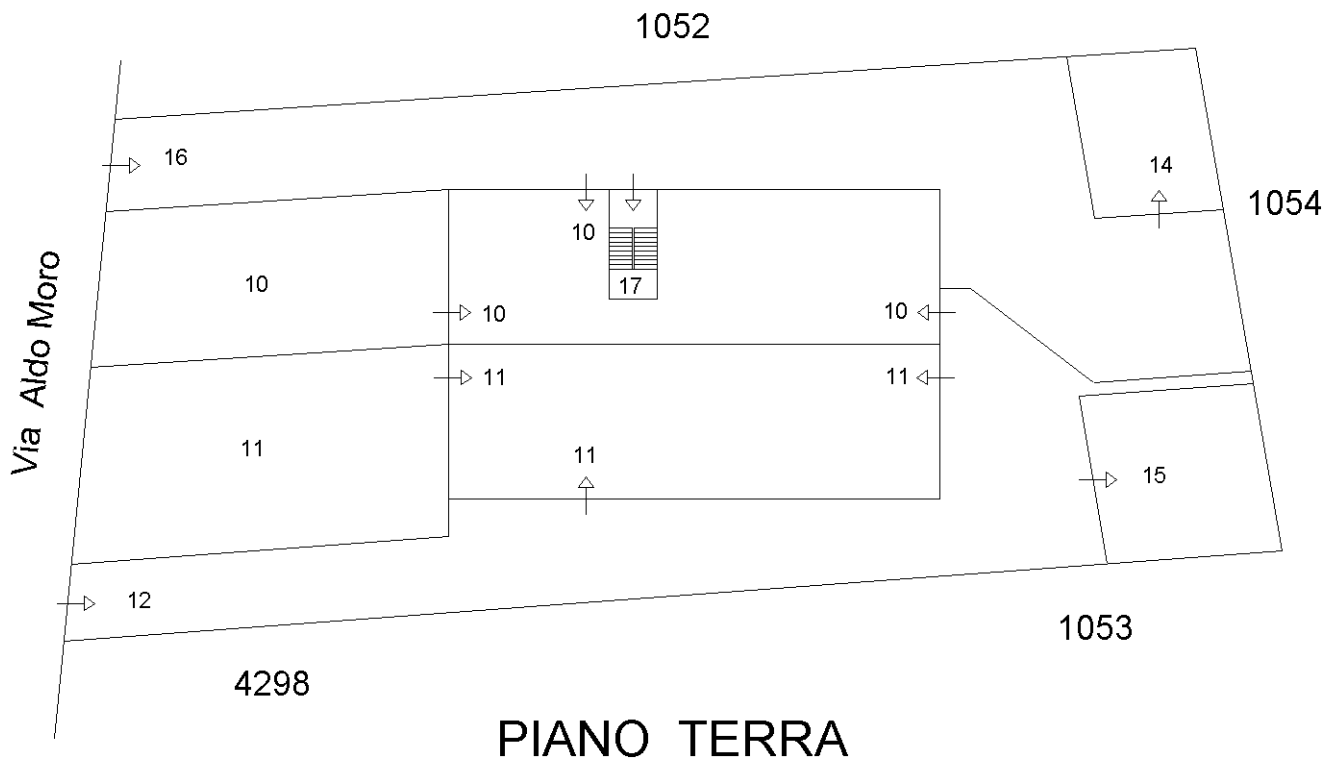
1 Particella: 174

Comune: (CH) SAN GIOVANNI TEATINO Scala originale: 1:2000
 Dimensione cornice: 534.000 x 378.000 metri
 Protocollo pratica T42577/2022
 16/Set-2022 9:34:36

Agenzia del Territorio
CATASTO FABBRICATI
Ufficio Provinciale di
Chieti

ELABORATO PLANIMETRICO	
Compilato da:	Maroscia Manfredò
Iscritto all'albo:	Geometri
Prov. Pescara	N. 1141

Comune di San Giovanni Teatino	Protocollo n. CH0130872 del 29/04/2011
Sezione: Foglio: 10 Particella: 174	Tipo Mappale n. del
Dimostrazione grafica dei subalterni	Scala 1 : 500



Ultima planimetria in atti

MODULARIO
F. rig. rend. 467



MINISTERO DELLE FINANZE
DIPARTIMENTO DEL TERRITORIO

CATASTO EDILIZIO URBANO (RDL 13-4-1939, n. 652)

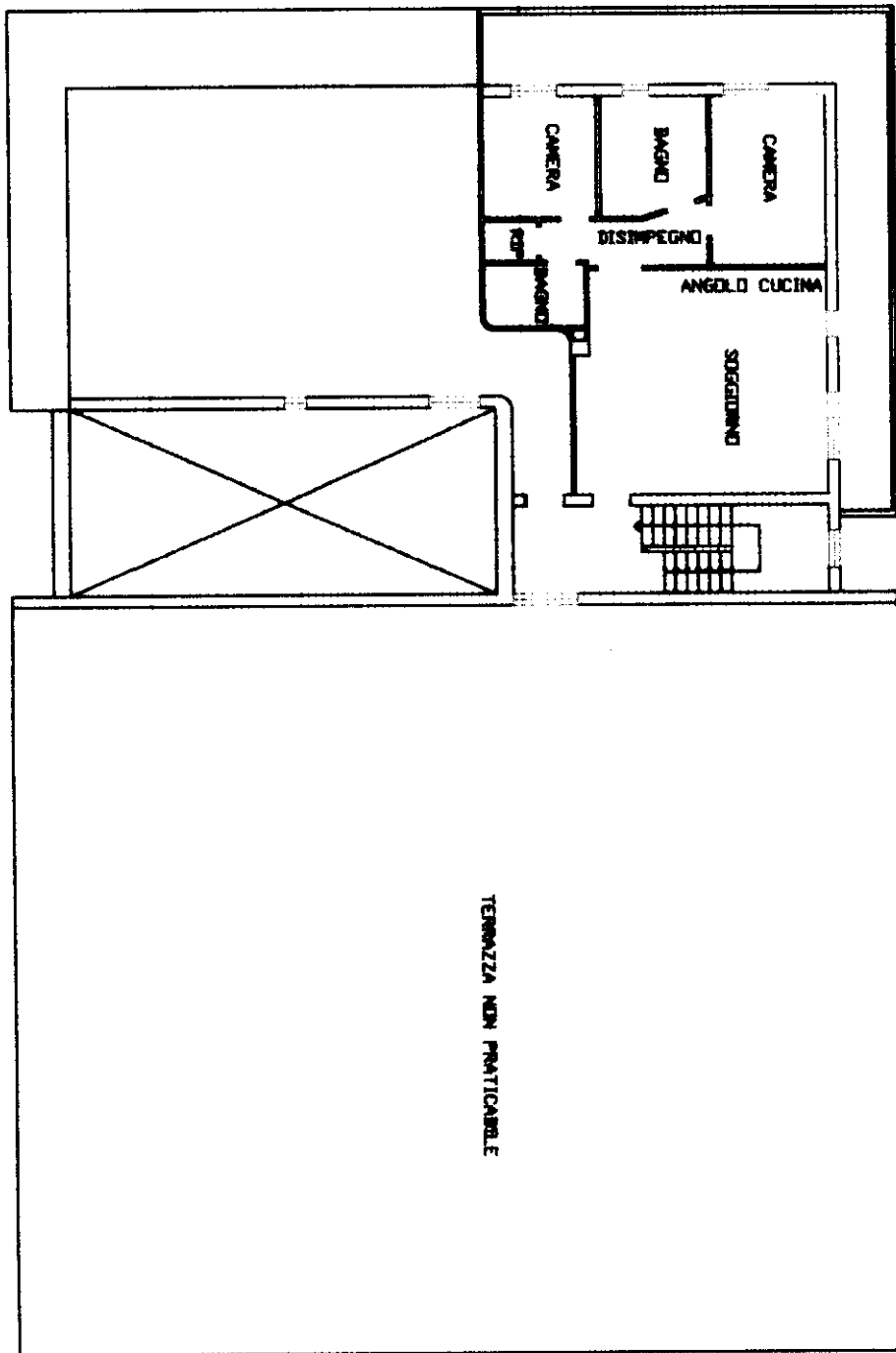
S. GIOVANNI T. NO via **ALDO MORO**

MOD. **BM** (CEU)

LIRE
200

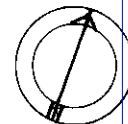
Planimetria di u.i.u. in Comune di..... civ. **255**

RASTERIZZATA
SUP. CALCOLATA



PIANO PRIMO
H = 2.70 m

ORIENTAMENTO



SCALA DI 1:200

Catasto di Fabbricati - Situazione al 16/09/2022 - Comune di SAN GIOVANNI TEATINO(D690) - < Foglio 10 - Particella 174 - Subalterno 3 >
mem.01
VIA ALDO MORO n. 255 Piano 1

Dichiarazione di N.C.
Ultima Denuncia di variazione

Compilata dal **ING. DANTE D'AMICO**
(Titolo, cognome e nome)


RISERVATO ALL'UFFICIO

Data presentazione: 18/07/2000 - Data: 16/09/2022 - n. T96015 - Richiedente: DMZFNC63R06C632F

Totale schede **10** Formato di acquisizione: A4(210x297) - Formato stampa richiesto: A4(210x297)

n. **174** sub. **3** della provincia di **CHIETI** n. **331**

data Firma *[Signature]*



168832

MODULARIO
F. rig. rend. 407



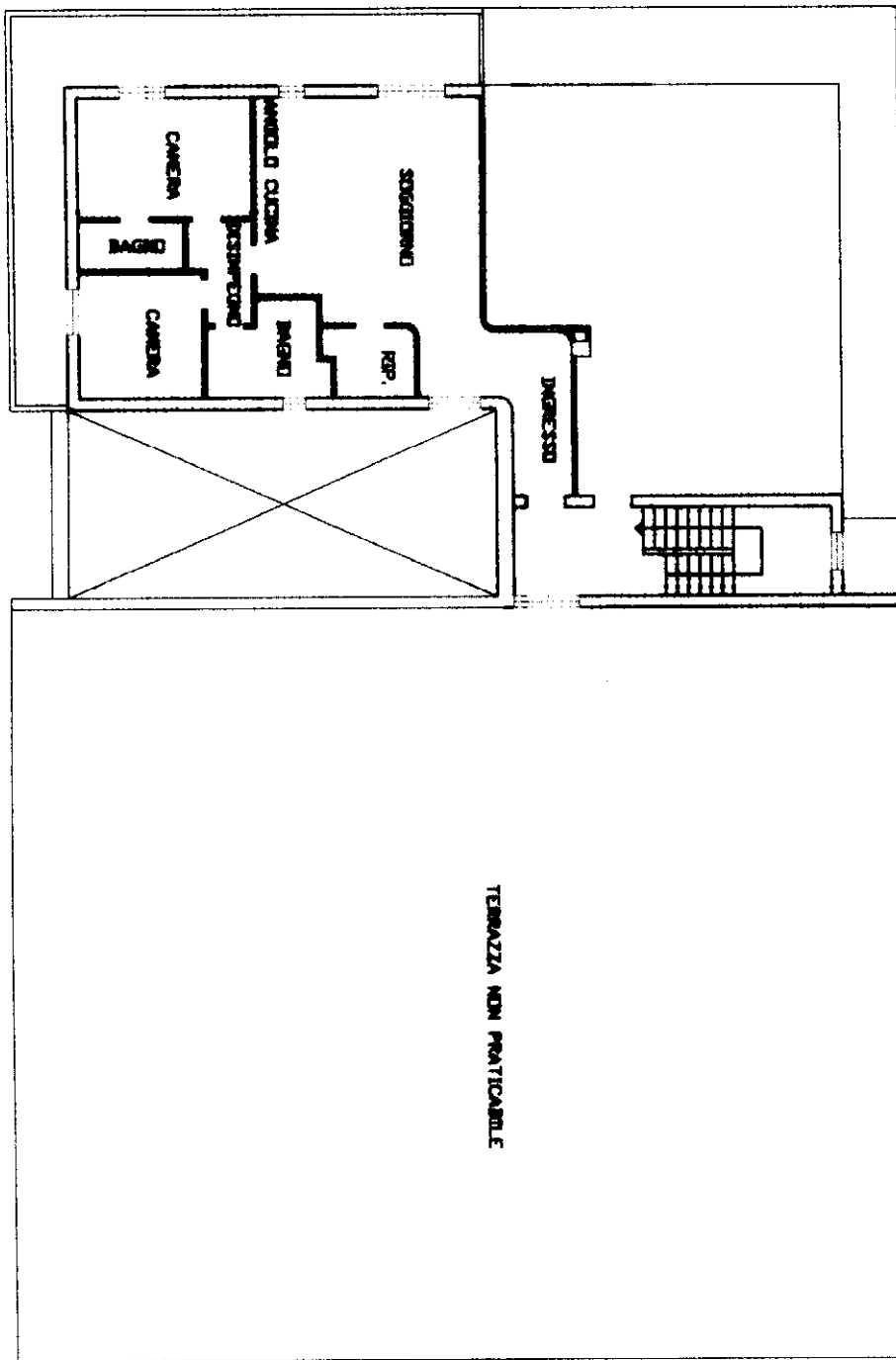
MINISTERO DELLE FINANZE
DIPARTIMENTO DEL TERRITORIO

CATASTO EDILIZIO URBANO (RDL 13-4-1939, n. 652)

MOD. BN (CEU)

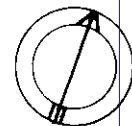
LIRE
200

Planimetria di u.i.u. in Comune di S. GIOVANNI T. NO via ALDO MORO civ. 255



PIANO PRIMO
H = 2,70 m

ORIENTAMENTO



SCALA DI 1:200

Catasto di Fabbricati - Situazione al 16/09/2022 - Comune di SAN GIOVANNI TEATINO(D690) - < Foglio 10 - Particella 174 - Subalterno 4 >
VIA ALDO MORO n. 255 Piano 1

Dichiarazione di N.C.
Denuncia di variazione

Compilata dal ING. DANTE D'AMICO
(Titolo, cognome e nome)

RISERVATO ALL'UFFICIO

Ultima planimetria in atti
Identificativi catastali
Totale schede: 4
n. 174 sub. 4

Isritto all'albo degli INGEGNERI
di CHIETI



data 16/09/2022 Firma Dante D'Amico

11 LUG. 2000
108832

Agenzia del Territorio
CATASTO FABBRICATI
Ufficio provinciale di
Chieti

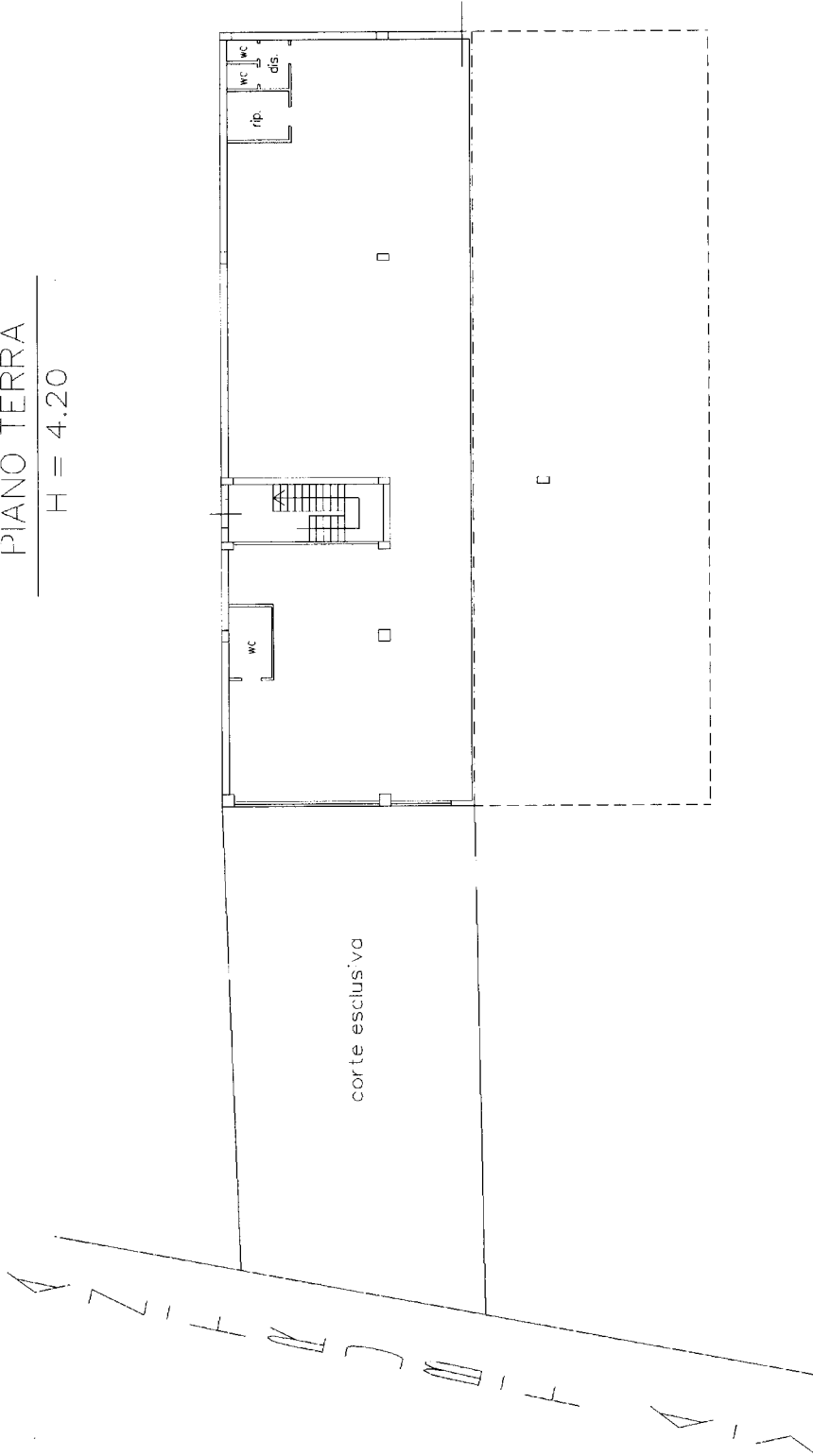
Dichiarazione protocollo n. CH0065563 del 31/05/2006
Planimetria di u.i.u. in Comune di San Giovanni Teatino
Via Aldo Moro civ. 255

Identificativi Catastali:
Sezione: 10
Foglio: 10
Particella: 174
Subalterno: 10

Compilata da:
Florindi Fabio
Iscritto all'albo:
Geometri
Prov. Pescara N. 1020

Scheda I.1.200
Scala 1:200

PIANO TERRA
H = 4.20



Ultima planimetria in atti

**Agenzia del Territorio
CATASTO FABBRICATI
Ufficio Provinciale di
Chieti**

Dichiarazione protocollo n. CH0130867 del 29/04/2011

Planimetria di u.i.u. in Comune di San Giovanni Teatino

Via Aldo Moro

civ. 155

Identificativi Catastali:

Sezione:
Foglio: 10
Particella: 174
Subalterno: 14


Compilata da:
Maroscia Manfredo
Iscritto all'albo:
Geometri

Prov. Pescara

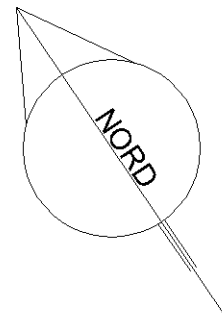
N. 1141

Scheda n. 1

Scala 1:200



PIANO TERRA



Ultima planimetria in atti

**Agenzia del Territorio
CATASTO FABBRICATI
Ufficio Provinciale di
Chieti**

Dichiarazione protocollo n. CH0130867 del 29/04/2011

Planimetria di u.i.u. in Comune di San Giovanni Teatino

Via Aldo Moro

civ. 155

Identificativi Catastali:

Sezione:

Foglio: 10

Particella: 174

Subalterno: 15

Compilata da:

Maroscia Manfreda

Iscritto all'albo:

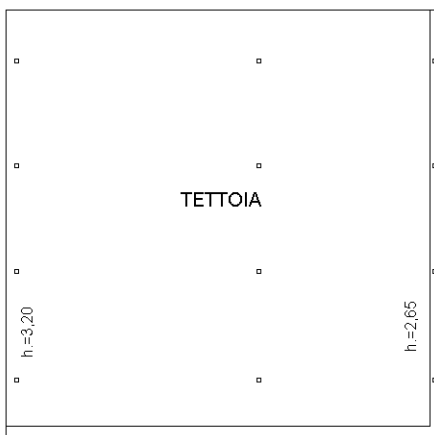
Geometri

Prov. Pescara

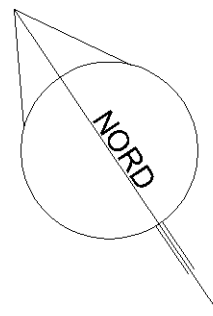
N. 1141

Scheda n. 1

Scala 1:200



PIANO TERRA



Ultima planimetria in atti

Agenzia del Territorio
CATASTO FABBRICATI
Ufficio provinciale di
Chieti

Dichiarazione protocollo n. CH0065563 del 31/05/2006
Planimetria di u.i.u. in Comune di San Giovanni Teatino
Via Aldo Moro civ. 255

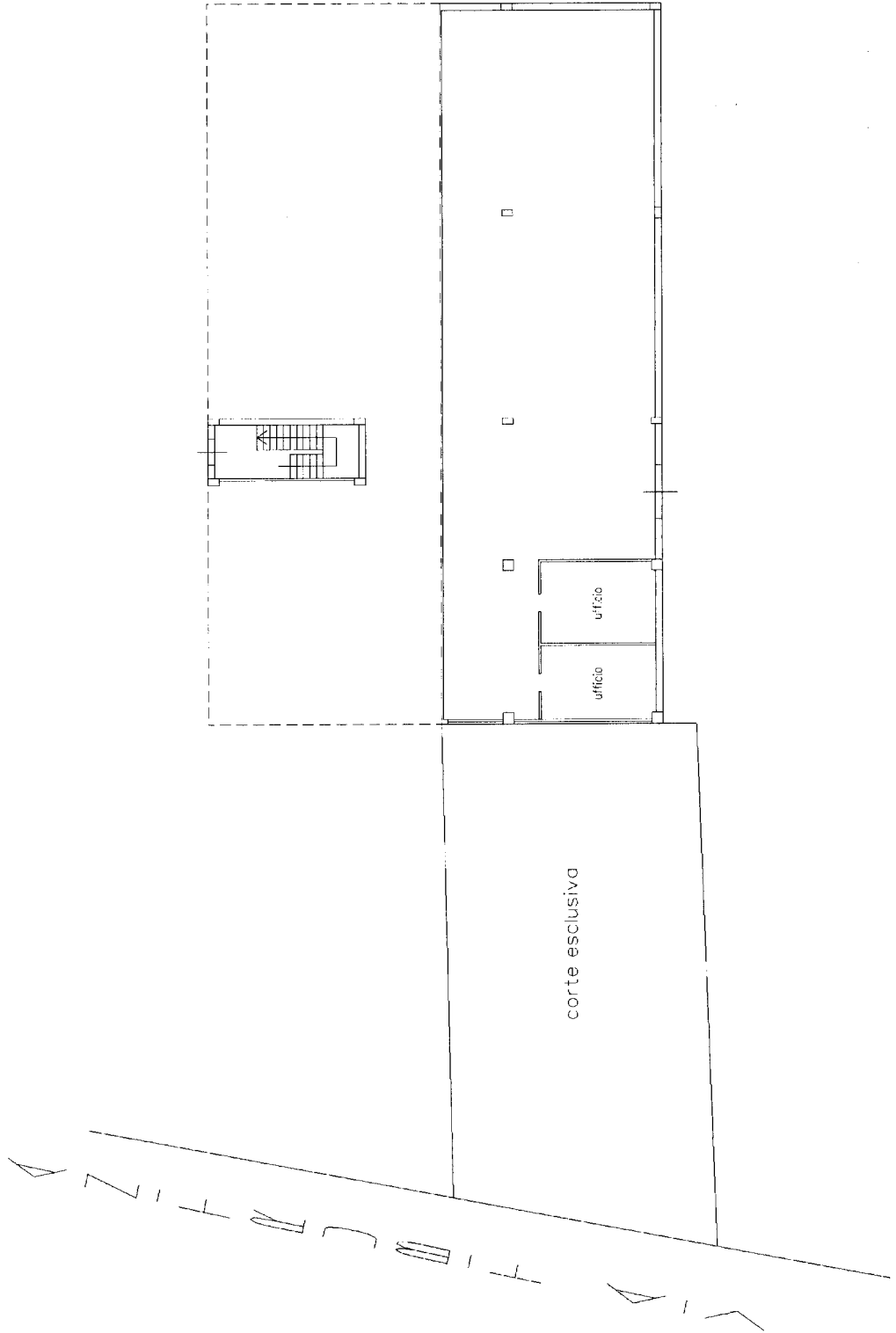
Identificativi Catastali:
Sezione: 10
Foglio: 10
Particella: 174
Subalterno: 11

Compilata da:
Florindi Fabio
Iscritto all'albo:
Geometri
Prov. Pescara N. 1020

Scheda I - Scala 1:200

PIANO TERRA

H = 4.20



Catasto dei Fabbricati - Situazione al 16/09/2022 - Comune di SAN GIOVANNI TEATINO(D690) - < Foglio 10 - Particella 174 - Subalterno 11 >
VIA ALDO MORO n. 255 Piano T

Ultima planimetria in atti



Direzione Provinciale di Chieti
Ufficio Provinciale - Territorio
Servizi Catastali

Data: 16/09/2022
Ora: 09:31:41
Numero Pratica: T40679
Pag: 1 - Fine

ACCERTAMENTO DELLA PROPRIETÀ IMMOBILIARE URBANA ELENCO DEI SUBALTERNI ASSEGNATI

Comune SAN GIOVANNI TEATINO	Sezione	Foglio 10	Particella 174	Tipo mappale	del:
--------------------------------	---------	--------------	-------------------	--------------	------

Sub	UBICAZIONE via/piazza	n.civ	Piani	Scala	Int	DESCRIZIONE
1						SOPPRESSO
2						SOPPRESSO
3	via aldo moro	155	1			ABITAZIONE DI TIPO CIVILE
4	via aldo moro	155	1			ABITAZIONE DI TIPO CIVILE
5						SOPPRESSO
6						SOPPRESSO
7						SOPPRESSO
8	via aldo moro	155	1			LASTRICO SOLARE
9	via aldo moro	155	2			LASTRICO SOLARE
10	via aldo moro	155	T			D/8
11	via aldo moro	155	T			D/8
12	via aldo moro	155	T			BENE COMUNE NON CENSIBILE (CORTE) AI SUB 4-11-15.
13						SOPPRESSO
14	via aldo moro	155	T			TETTOIA APERTA
15	via aldo moro	155	T			TETTOIA APERTA
16	via aldo moro	155	T			BENE COMUNE NON CENSIBILE (CORTE) AI SUB 3-10-14.
17	via aldo moro	155	T-1 - 2			BENE COMUNE NON CENSIBILE (VANO SCALA)

Visura telematica