

MODULARIO
a.r.f. n. 487

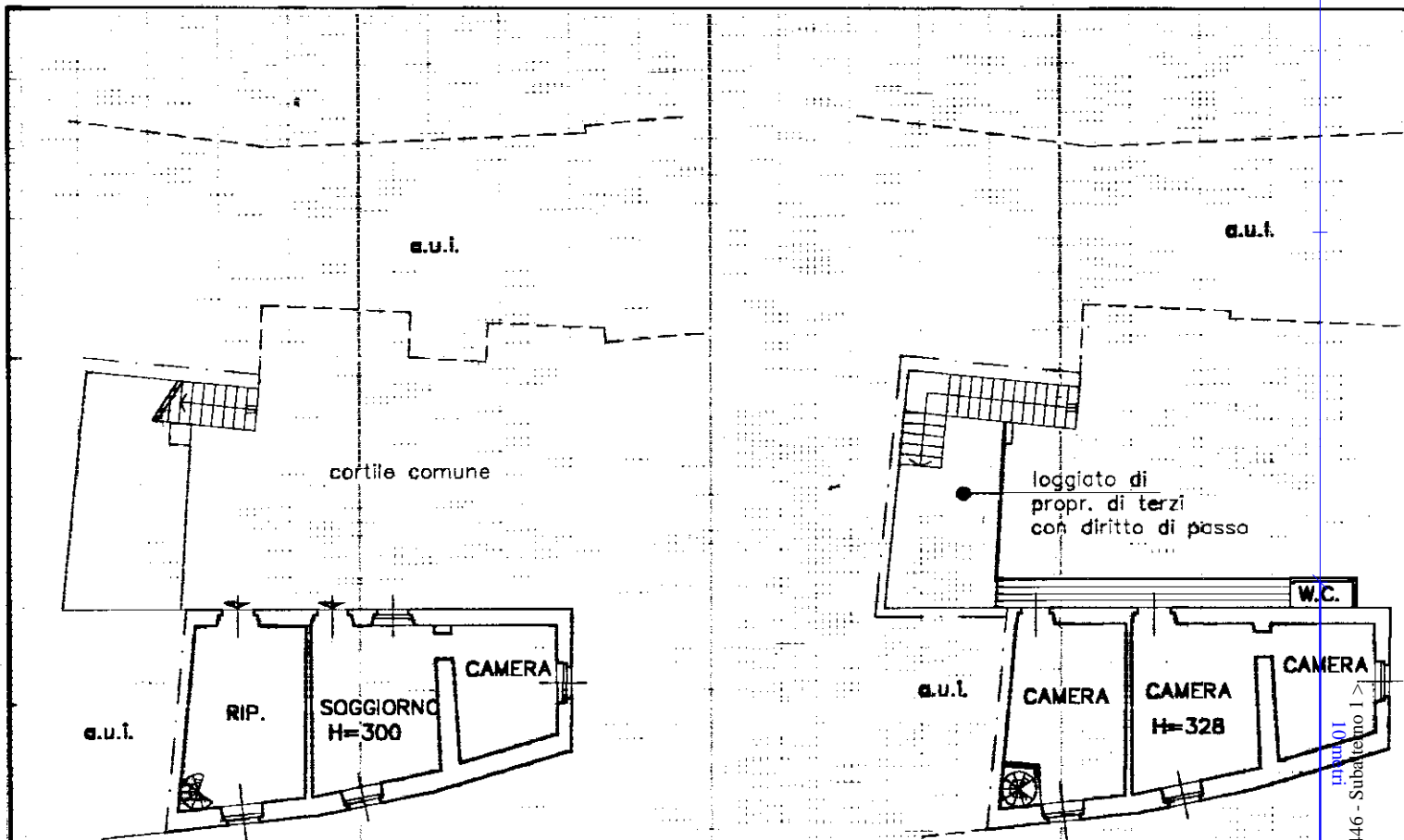


MINISTERO DELLE FINANZE
DIPARTIMENTO DEL TERRITORIO
CATASTO EDILIZIO URBANO (RDL 13-4-1939, n. 652)

MOD. **DM** (CEU)

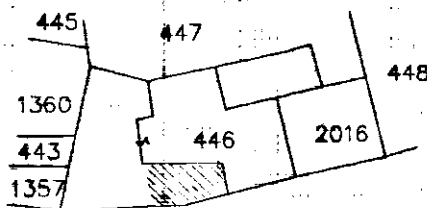
LIRE
200

Planimetria di u.u. in Comune di **CARUGO** via **PIAZZA REPUBBLICA** civ. **1**



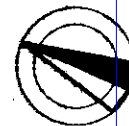
PIANTA PIANO TERRA

PIANTA PIANO PRIMO



ESTRATTO MAPPA COMUNE
DI CARUGO FG. 7 SC. 1:1000

ORIENTAMENTO



SCALA DI 1:200

Dichiarazione di N.C.
Denuncia di variazione

Compilata da **DOTT. ARCH. SOMASCHINI ALBERTO**
(Titolo, cognome e nome)

RISERVATO ALL'UFFICIO

Ultima planimetria in atti
Identificativi catastali

Iscritto all'albo degli **ARCHITETTI**

Data presentazione: 19/04/2001 - Data: 20/07/2023 - n. T280813 - Richiedente: SCRLDA63S19G999T
della provincia di **COMO**

Totale sheet **146** - Formato di acquisizione: A4 (210x297) - Formato stampa richiesto: A4 (210x297)
data **09/01/2001** Firma

Catasto dei fabbricati - Situazione al 20/07/2023 - Comune di CARUGO (B851) - < Foglio 9 - Particella 446 - Subparticella 1 - Piano T-1
PIAZZA DELLA REPUBBLICA n. 1

MODULARIO
a r.r. n. 497



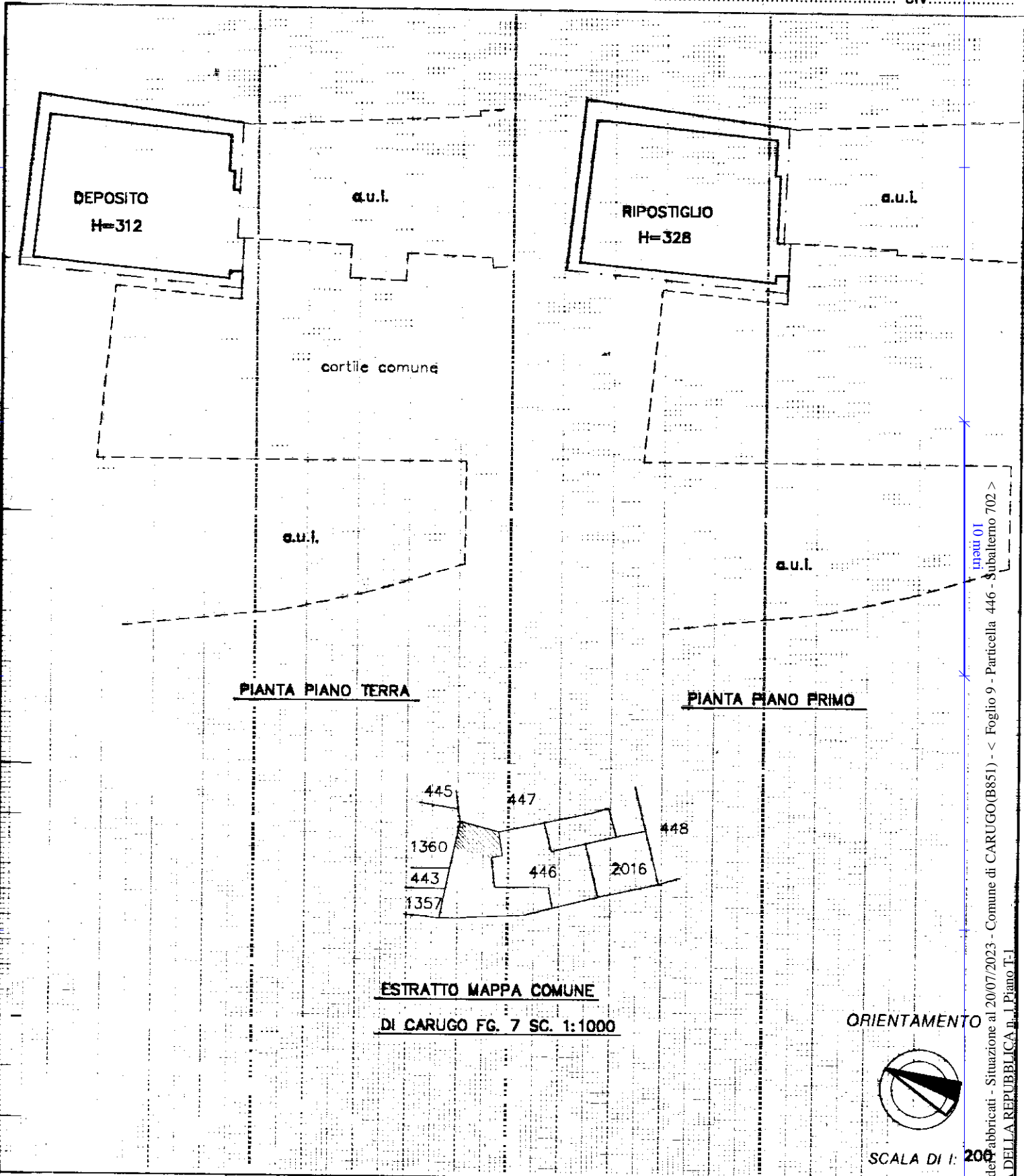
MINISTERO DELLE FINANZE
DIPARTIMENTO DEL TERRITORIO

CATASTO EDILIZIO URBANO (RDL 13-4-1939, n. 652)

MOD. BN (CEU)

LIRE
200

Planimetria di u.i.u. in Comune di **CARUGO** via **PIAZZA REPUBBLICA** civ. **1**



Catasto degli fabbricati - Situazione al 20/07/2023 - Comune di CARUGO (B851) - < Foglio 9 - Particella 446 - Subalterno 702 >
PIAZZA DELLA REPUBBLICA n. 1 Piano T-1

Dichiarazione di N.C.
Denuncia di variazione

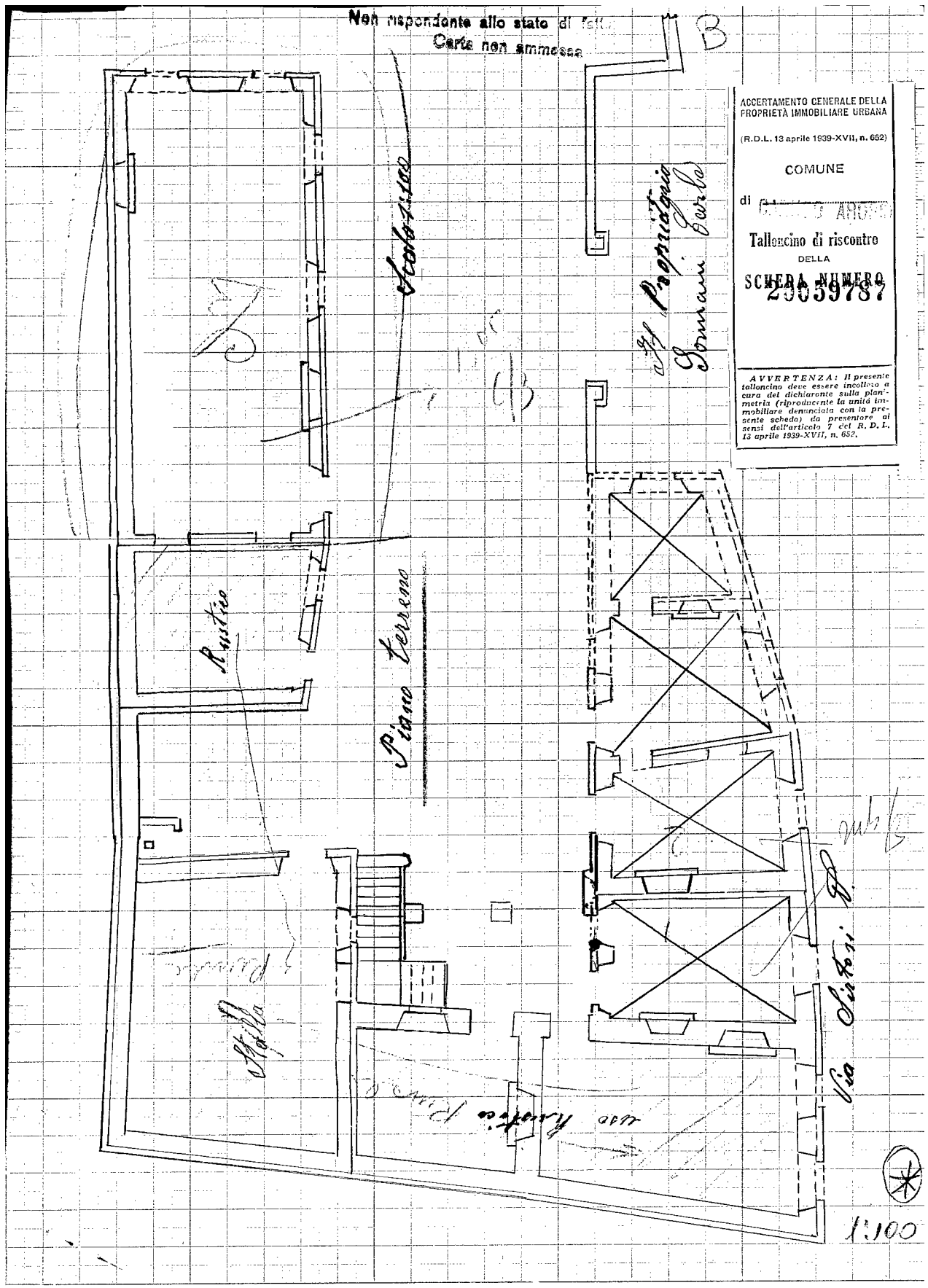
Compilata da **DOTT. ARCH. SOMASCHINI ALBERTO**
(Titolo, cognome e nome)

RISERVATO ALL'UFFICIO

Ultima planimetria in atti
identificativi catastali
Data presentazione: 06/06/2001 - Data: 20/07/2023 - n. T287411 - Richiedente: SCRLDA63S19G999T
Totali schede: 4 - Formato di acquisizione: A4(210x297) - Formato stampa richiesto: A4(210x297)
data 08/01/2001. Firma

Iscritto all'albo degli **ARCHITETTI**
della provincia di **COMO**
n. 1002





ACCERTAMENTO GENERALE DELLA PROPRIETÀ IMMOBILIARE URBANA
(R.D.L. 13 aprile 1939-XVII, n. 652)

COMUNE
di CARUGO ARONA

Talloncino di riscontro
DELLA
SCHEDE NUMERO 29039787

AVVERTENZA: Il presente talloncino deve essere incollato a cura del dichiarante sulla planimetria (riproducendo la unità immobiliare denunciata con la presente scheda) da presentare ai sensi dell'articolo 7 del R. D. L. 13 aprile 1939-XVII, n. 652.

linea 01

Catasto dei Fabbricati - Situazione al 20/07/2023 - Comune di CARUGO(B851) - < Foglio 9 - Particella 446 - Subalterno 3 >
VIA GIUSEPPE SIRTORI n. 11 Piano T

Ultima planimetria in atti

MODULARIO
art. n. 497

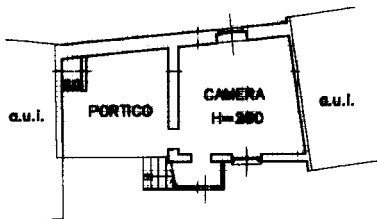


MINISTERO DELLE FINANZE
DIPARTIMENTO DEL TERRITORIO
CATASTO EDILIZIO URBANO (RDL 13-4-1939, n. 652)

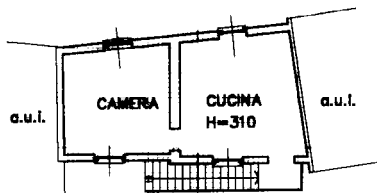
MOD. BN (CEU)

IRF
200

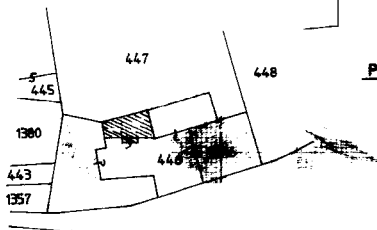
Planimetria di u.i.u. in Comune di CARUGO via PIAZZA REPUBBLICA civ.



PIANTA PIANO TERRA



PIANTA PIANO PRIMO



ESTRATTO MAPPA COMUNE DI
CARUGO FG. 7 SC. 1:1000

ORIENTAMENTO



SCALA DI 1: 200

Dichiarazione di N.C.
Denuncia di variazione

Compilata dal DOTT. ARCH. SOMASCHINI ALBERTO
(Titolo, cognome e nome)

RISERVATO ALL'UFFICIO

Identificativi catastali
F. 7
n. 446 sub. 701

Iscritto all'albo degli ARCHITETTI
della provincia di COMO n. 1002
data 21/01/2000 Firma [Signature]



inattu 01
/2023 - Comune di CARUGO(B851) - < Foglio 9 - Particella 446 - Subalterno 701 >
Piano T-1

Ultim
Data
Total