

MODULARIO  
Fig. rend. 497



MINISTERO DELLE REGIONI  
DIPARTIMENTO DEL TERRITORIO  
**CATASTO EDILIZIO URBANO**

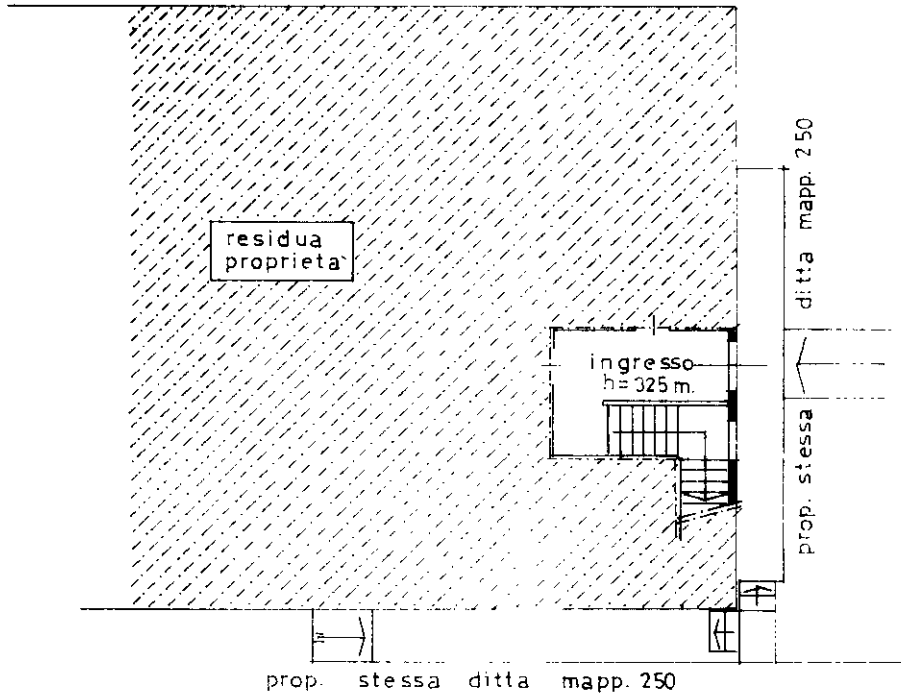
MOD. BN

500

Planimetria di u.i.u. in Comune di PADERNO DUGNANO via FORTUNATO

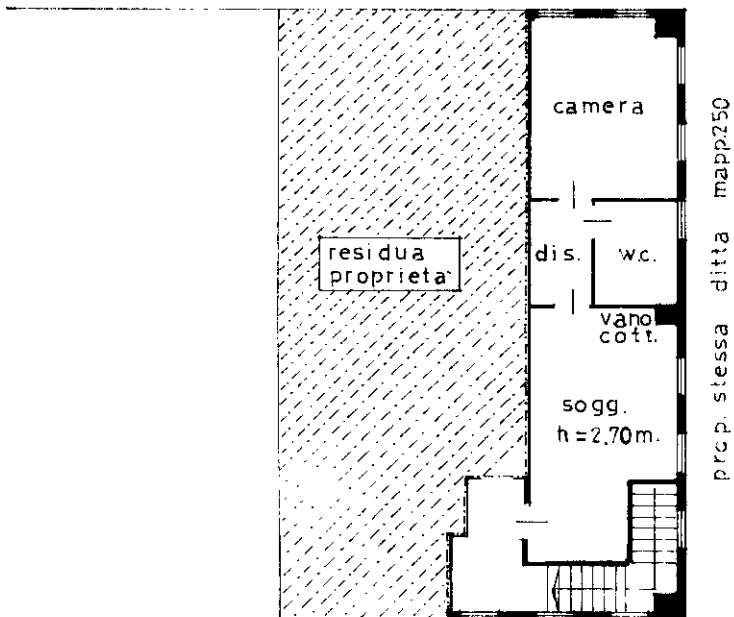
civ. 11/A

prop. stessa ditta mapp. 249




prop. stessa ditta mapp. 250

prop. stessa ditta mapp. 249



prop. stessa ditta mapp. 250

ORIENTAMENTO  
NORD



SCALA DI 1:200

Dichiarazione di N.C.

Compilata dal **GEOMETRA**  
TITOLO (cognome e nome)  
**FERUGLIO EMILIO SERGIO**

RESERVATO ALL'UFFICIO

Ultima planimetria in atti

Data presentazione: 28/05/1996 - Data: 18/04/2017 - n. T107348 - Richiedente: BRSGZN68E05F704R

Totale schede: 1 - Formato di acquisizione: A4(210x297) - Formato stampa richiesto: A4(210x297)

n. 248 sub. 6

Data 23/05/96

Firma

Catasto dei Fabbricati - Situazione al 18/04/2017 - Comune di PADERNO DUGNANO (G220) - Foglio: 2 - Particella: 248 - Subalterno: 6 >  
Via GIUSTINO FORTUNATO n. 11/A piano: 1

Roma - Istituto Poligrafico e Zecca dello Stato - P.V.