

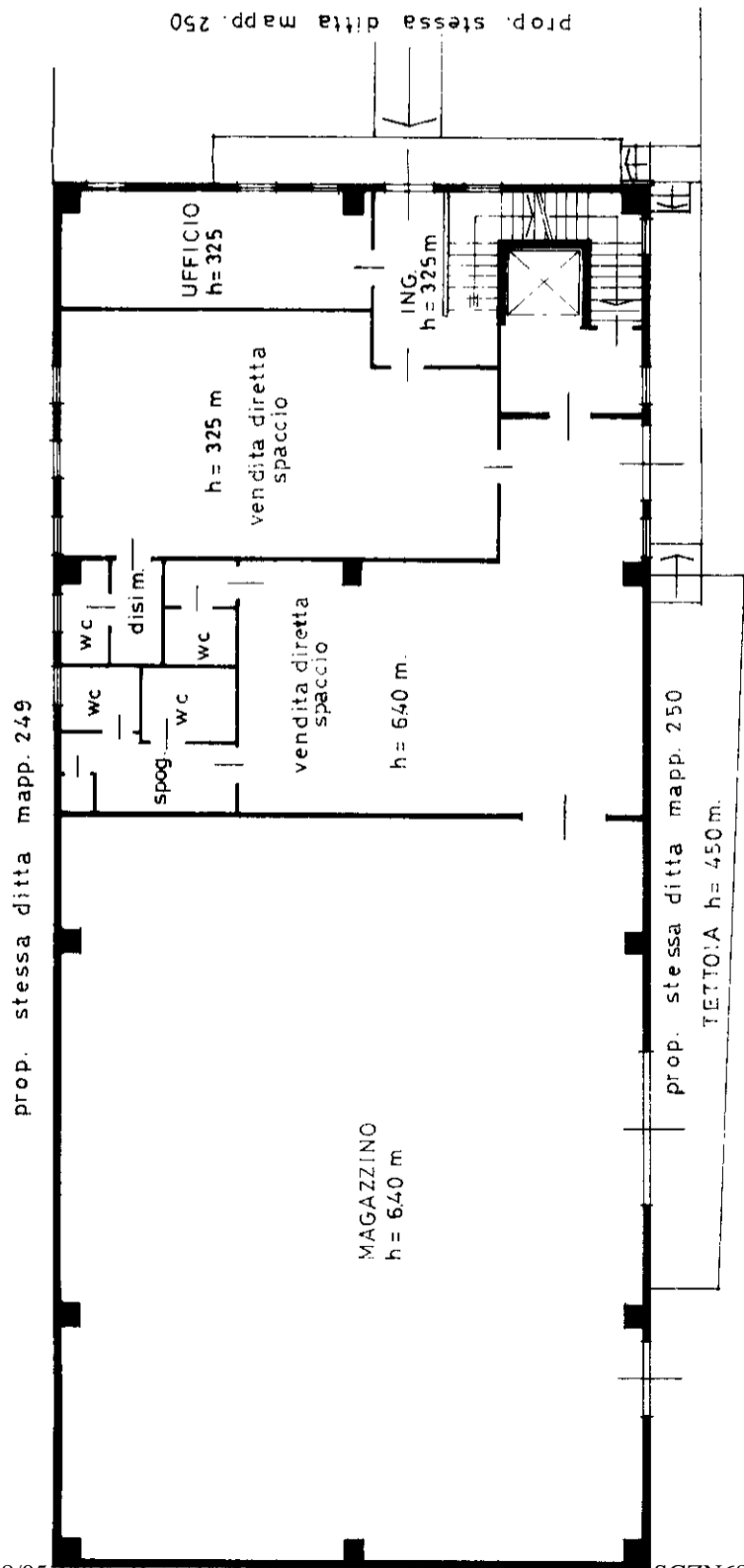
* MODULARIO F. rig. 1/1047 488 *

MINISTERO DELLE FINANZE
DIREZIONE GENERALE DEL CATASTO E DEI SS. TT. EE.
CATASTO EDILIZIO URBANO (RDL 13-4-1939, n. 652)

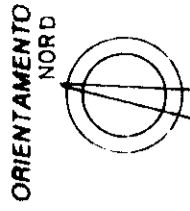
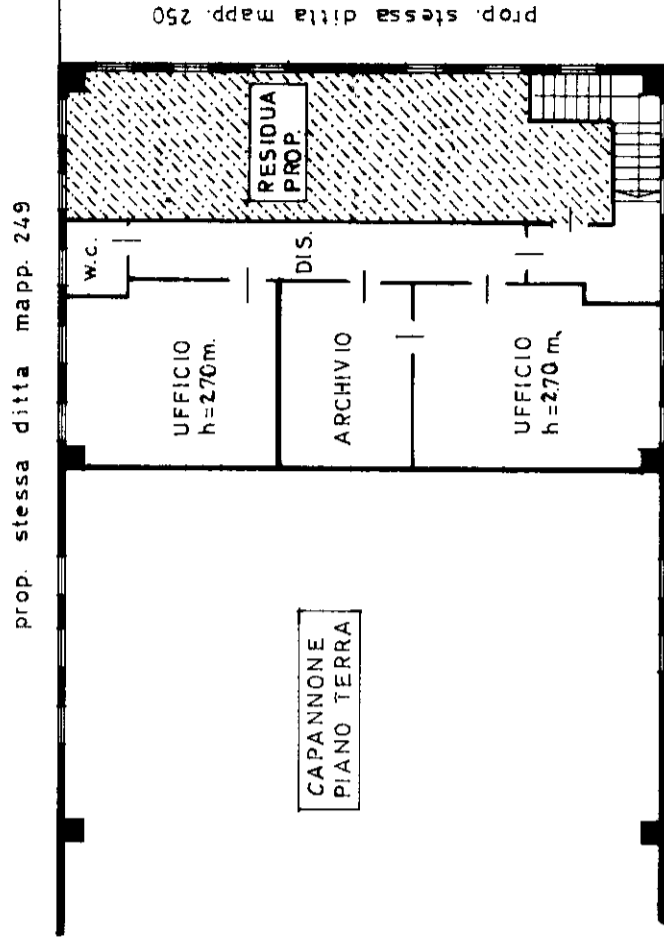
* MOD. AN (CEU) *

Planimetria di u.i.u. in Comune di PADERNO DUGNANO, via FORTUNATO, civ. 11/A.

PIANO TERRA



PIANO PRIMO



RISERVATO ALL'UFFICIO

Compilata dal **GEOMETRA**
FERUGLIO EMILIO SERGIO
iscritto all'albo de GEOMETRI
della provincia di MILANO n. 8032
data 23/05/96 Firma *[Signature]*

Dichiarazione di NC Denuncia di variazione
Identificativi catastali:
F. n. 2-248 sub. 5
mapp. 01

PIANO INTERRATO

