


[REDACTED]
Salita Annunziata N. 2
75016 POMARICO (MT)
TEL 0835/552066
E-mail:asaspa@tiscalinet.it

Legge 302/98

SANPAOLO BANCO DI NAPOLI SPA



- Allegati:
- 1) Certificati catastali attuali
 - 2) Certificati storici catastali
 - 3) Estratti legale di mappa
 - 4) Certificati Ipotecari

TRIBUNALE DI MATERA
Depositato in Cancelleria
21 DIC. 2007



CATASTO

ATTUALE

Visura per immobile

Situazione degli atti informatizzati al 20/11/2007

Dati della richiesta		Comune di NOVA SIRI (Codice: A942)	
Catasto Terreni		Provincia di MATERA	
		Foglio: 23 Particella: 191	

Immobile

N.	DATI IDENTIFICATIVI			DATI CLASSAMENTO				DATI DERIVANTI DA	
	Foglio	Particella	Sub	Porz	Qualità Classe	Superficie(m²) ha are ca	Deduz		Reddito
1	23	191		-	PASCOLO ARB	63 48		Dominicale Euro 6,56 L. 12.696 Agrario Euro 2,95 L. 5.713	FRAZIONAMENTO del 28/02/1989 n. 864 .13/1989 in atti dal 31/03/1994
Notifica				Partita		6052			
Annotazioni		DERIVA DAL N.45							

INTESTATO

N.	DATI ANAGRAFICI		CODICE FISCALE	DIRITTI E ONERI REALI
1	[REDACTED]		[REDACTED]	(1) Proprietà per 1000/1000 in regime di comunione dei beni
DATI DERIVANTI DA		ISTRUMENTO (ATTO PUBBLICO) del 11/02/1999 Voltura n. 870 .3/1999 in atti dal 23/04/1999 Repertorio n. : 48303 Rogante: LACANNA VINCENZO Sede: POLICORO		
		Registrazione: UR Sede: PISTICCI n: 171 del 01/03/1999		

Unità immobiliari n. 1

Ricevuta n. 68065 Tributi erariali: 0,00

Rilasciata da: Ufficio Provinciale di MATERA Richiedente: /

Visura per immobile

Situazione degli atti informatizzati al 20/11/2007

Dati della richiesta	Comune di NOVA SIRI (Codice: A942)	
Catasto Terreni	Provincia di MATERA	
	Foglio: 23 Particella: 193	

Immobile

N.	DATI IDENTIFICATIVI			DATI CLASSAMENTO			DATI DERIVANTI DA			
	Foglio	Particella	Sub	Porz	Qualità Classe	Superficie(m²) ha are ca		Deduz	Reddito	
1	23	193		-	PASCOLO ARB	39 55		Dominicale Euro 4,09 L. 7.910	Agrario Euro 1,84 L. 3.560	FRAZIONAMENTO del 28/02/1989 n. 864 .13/1989 in atti dal 31/03/1994
Notifica				Partita		6052				
Annotazioni		DERIVA DAL N.45								

INTESTATO

N.	DATI ANAGRAFICI		CODICE FISCALE		DIRITTI E ONERI REALI
1	[REDACTED]		[REDACTED]		[REDACTED]
DATI DERIVANTI DA					
ISTRUMENTO (ATTO PUBBLICO) del 11/02/1999 Voltura n. 870 .3/1999 in atti dal 23/04/1999 Repertorio n. 48303 Rogante: LACANNA VINCENZO Sede: POLICORO					
Registrazione: UR Sede: PISTICCI n: 171 del 01/03/1999					

Unità immobiliari n. 1

Ricevuta n. 68065 Tributi erariali: 0,00

Rilasciata da: Ufficio Provinciale di MATERA Richiedente: /

Visura per immobile

Situazione degli atti informatizzati al 20/11/2007

Dati della richiesta	Comune di NOVA SIRI (Codice: A942)	
Catasto Terreni	Provincia di MATERA	
	Foglio: 23 Particella: 203	

Immobile

N.	DATI IDENTIFICATIVI			DATI CLASSAMENTO			DATI DERIVANTI DA			
	Foglio	Particella	Sub	Porz	Qualità Classe	Superficie(m ²) ha arc ca		Deduz	Reddito	
1	23	203		-	PASCOLO 2	11 61		Dominicale Euro 0,96 L. 1.858	Agrario Euro 0,42 L. 813	FRAZIONAMENTO del 28/02/1989 n . 864 .12/1989 in atti dal 31/03/1994
Notifica				Partita		6052				
Annotazioni		DERIVA DAL N.69								

INTESTATO

N.	DATI ANAGRAFICI		CODICE FISCALE		DIRITTI E ONERI REALI	
1	[REDACTED]		[REDACTED]		(1) Proprieta' per 1000/1000 in regime di comunione dei beni	
DATI DERIVANTI DA		ISTRUMENTO (ATTO PUBBLICO) del 11/02/1999 Voltura n. 870 .3/1999 in atti dal 23/04/1999 Repertorio n. : 48303 Rogante: LACANNA VINCENZO Sede: POLICORO				
		Registrazione: UR Sede: PISTICCI n: 171 del 01/03/1999				

Unità immobiliari n. 1

Ricevuta n. 68065 Tributi erariali: 0,00

Rilasciata da: Ufficio Provinciale di MATERA Richiedente: /

Data: 20/11/2007 - Ora: 09.07.32

Visura per immobile

Visura n.: MT0241415 Pag: 1 Fine

Situazione degli atti informatizzati al 20/11/2007

Dati della richiesta	Comune di NOVA SIRI (Codice: A942)		
Catasto Terreni	Provincia di MATERA		
	Foglio: 23 Particella: 205		

Immobile

N.	DATI IDENTIFICATIVI			DATI CLASSAMENTO			DATI DERIVANTI DA			
	Foglio	Particella	Sub	Porz	Qualità Classe	Superficie(m ²) ha are ca		Deduz	Reddito	
1	23	205	-	-	PASCOLO 2	05 10		Dominicale Euro 0,42 L. 816	Agrario Euro 0,18 L. 357	
Notifica								Partita	6052	FRAZIONAMENTO del 28/02/1989 n . 864 .12/1989 in atti dal 31/03/1994
Annotazioni	DERIVA DAL N.69									

INTESTATO

N.	[REDACTED]								
1	[REDACTED]								
DATI DERIVANTI DA) Proprieta` per 1000/1000 in regime di comunione dei beni () ISTRUMENTO (ATTO PUBBLICO) del 11/02/1999 Voltura n . 870 .3/1999 in atti dal 23/04/1999 Repertorio n .: 48303 Rogante: LACANNA VINCENZO Sede: POLICORO Registrazione: UR Sede: PISTICCI n: 171 del 01/03/1999								

Unità immobiliari n. 1

Ricevuta n. 68065

Tributi erariali: 0,00

Rilasciata da: Ufficio Provinciale di MATERA

Richiedente: /

Visura per immobile

Situazione degli atti informatizzati al 20/11/2007

Dati della richiesta	Comune di NOVA SIRI (Codice: A942)	
Catasto Terreni	Provincia di MATERA	
	Foglio: 23 Particella: 18	

Immobile

N.	DATI IDENTIFICATIVI			DATI CLASSAMENTO				DATI DERIVANTI DA		
	Foglio	Particella	Sub	Porz	Qualità Classe	Superficie(m ²) ha are ca	Deduz		Reddito	
1	23	18		-	SEMINATIVO 2	24 00		Dominicale Euro 9,92 L. 19.200	Agrario Euro 6,20 L. 12.000	FRAZIONAMENTO del 23/06/1980 n . 22682 in atti dal 01/02/1982
Notifica										
Partita										

INTESTATI

N.	DATI ANAGRAFICI	CODICE FISCALE	DIRITTI E ONERI REALI
1	COMUNE DI NOVA SIRI		(4) Diritto del concedente
2			Livellario
DATI DERIVANTI DA			
ISTRUMENTO (ATTO PUBBLICO) del 11/02/1999 Voltura n. 870.7/1999 in atti dal 23/04/1999 Repertorio n. : 48303 Rogante: LACANNA VINCENZO Sede: POLICORO			
Registrazione: UR Sede: PISTICCI n: 171 del 01/03/1999			

Unità immobiliari n. 1

Ricevuta n. 68065 Tributi erariali: 0,00

Rilasciata da: **Ufficio Provinciale di MATERA** Richiedente: /

Data: 20/11/2007 - Ora: 09.08.17

Visura per immobile

Situazione degli atti informatizzati al 20/11/2007

Visura n.: MT0241421 Pag: 1 Fine

Dati della richiesta	Comune di NOVA SIRI (Codice: A942)	
Catasto Terreni	Provincia di MATERA	
Immobile	Foglio: 23 Particella: 145	

N.	DATI IDENTIFICATIVI			DATI CLASSAMENTO			DATI DERIVANTI DA		
	Foglio	Particella	Sub	Porz	Qualità Classe	Superficie(m ²) ha are ca		Deduz	Reddito
1	23	145		-	SEMINATIVO 2	82 83		Dominicale Euro 34,22 L. 66.264	Agrario Euro 21,39 L. 41.415
Notifica				Partita					

INTESTATI

N.	DATI ANAGRAFICI	CODICE FISCALE	DIRITTI E ONERI REALI
1	COMUNE DI NOVA SIRI		(4) Diritto del concedente
2			Livellario
DATI DERIVANTI DA		FRAZIONAMENTO del 23/06/1980 n. 22682 in atti dal 01/02/1982	
ISTRUMENTO (ATTO PUBBLICO) del 11/02/1999 Voltura n. 870.7/1999 in atti dal 23/04/1999 Repertorio n. : 48303 Rogante: LACANNA VINCENZO Sede: POLICORO		Registrazione: UR Sede: PISTICCI n: 171 del 01/03/1999	

Unità immobiliari n. 1

Ricevuta n. 68068

Tributi erariali: 0,00

Rilasciata da: Ufficio Provinciale di MATERA

Richiedente: /

Data: 20/11/2007 - Ora: 09.08.34

Visura per immobile

Visura n.: MT0241423 Pag: 1 Fine

Situazione degli atti informatizzati al 20/11/2007

Dati della richiesta	Comune di NOVA SIRI (Codice: A942)	
Catasto Terreni	Provincia di MATERA	
	Foglio: 23 Particella: 15	

Immobile

N.	DATI IDENTIFICATIVI			DATI CLASSAMENTO				DATI DERIVANTI DA		
	Foglio	Particella	Sub	Porz	Qualità Classe	Superficie(m ²) ha are ca	Deduz		Reddito	
1	23	15	-	-	SEMINATIVO 2	1 38 57		Dominicale Euro 57,25 L. 110.856	Agrario Euro 35,78 L. 69.285	Impianto meccanografico del 17/09/1976

Notifica

Partita 1548

INTESTATO

N.	DATI ANAGRAFICI	CODICE FISCALE	DIRITTI E ONERI REALI
1	[REDACTED]	[REDACTED]	(1) Proprieta' per 1000/1000 in regime di comunione dei beni

DATI DERIVANTI DA ISTRUMENTO (ATTO PUBBLICO) del 11/02/1999 Voltura n. 870 .4/1999 in atti dal 23/04/1999 Repertorio n. : 48303 Rogante: LACANNA VINCENZO Sede: POLICORO
Registrazione: UR Sede: PISTICCI n. 171 del 01/03/1999

Unità immobiliari n. 1

Ricevuta n. 68068 Tributi erariali: 0,00

Rilasciata da: Ufficio Provinciale di MATERA Richiedente: /

Data: 20/11/2007 - Ora: 09.09.23

Visura per immobile

Visura n.: MT0241424 Pag: 1 Fine

Situazione degli atti informatizzati al 20/11/2007

Dati della richiesta	Comune di NOVA SIRI (Codice: A942)	
Catasto Terreni	Provincia di MATERA	
Immobile	Foglio: 24 Particella: 96	

N.	DATI IDENTIFICATIVI			DATI CLASSAMENTO			DATI DERIVANTI DA		
	Foglio	Particella	Sub	Porz	Qualità Classe	Superficie(m ²) ha are ca		Deduz	Reddito
1	24	96		-	SEMINATIVO 2	90 00		Dominicale Euro 37,18 L. 72.000	Agrario Euro 23,24 L. 45.000
Notifica				Partita		8218			

INTESTATO

N.	[REDACTED]							DIRITTI E ONERI REALI	
1	[REDACTED]								
DATI DERIVANTI DA									
ISTRUMENTO (ATTO PUBBLICO) del 11/02/1999 Voltura n. 870 .5/1999 in atti dal 23/04/1999 Repertorio n. : 48303 Rogante: LACANNA VINCENZO Sede: POLICORO									
Registrazione: UR Sede: PISTICCI n. 171 del 01/03/1999									

Unità immobiliari n. 1

Ricevuta n. 68068 Tributi erariali: 0,00

Rilasciata da: Ufficio Provinciale di MATERA Richiedente: /

Data: 20/11/2007 - Ora: 09.09.43

Visura per immobile

Visura n.: MT0241426 Pag: 1 Fine

Situazione degli atti informatizzati al 20/11/2007

Dati della richiesta	Comune di NOVA SIRI (Codice: A942)	
Catasto Terreni	Provincia di MATERA	
Immobile	Foglio: 24 Particella: 79	

N.	DATI IDENTIFICATIVI			DATI CLASSAMENTO				DATI DERIVANTI DA	
	Foglio	Particella	Sub	Porz	Qualità Classe	Superficie(m ²) ha are ca	Deduz		Reddito
1	24	79	-	-	SEMINATIVO 3	65 20		Dominicale Euro 21,89 L. 42.380	Agrario Euro 15,15 L. 29.340

Notifica

INTESTATO

N.	[REDACTED]		DATI ANAGRAFICI	CODICE FISCALE	DIRETTORE ONERI REALI
1	[REDACTED]		[REDACTED]	[REDACTED]	[REDACTED]
DATI DERIVANTI DA	ISTRUMENTO (ATTO PUBBLICO) del 11/02/1999 Voltura n. 870 .1/1999 in atti dal 25/03/1999 Repertorio n. : 48303 Rogante: LACANNA VINCENZO Sede: POLICORO				
	Registrazione: UR Sede: PISTICCI n. 171 del 01/03/1999				

Unità immobiliari n. 1

Ricevuta n. 68068 Tributi erariali: 0,00

Rilasciata da: **Ufficio Provinciale di MATERA** Richiedente: /

Visura per immobile

Situazione degli atti informatizzati al 20/11/2007

Dati della richiesta	Comune di NOVA SIRI (Codice: A942)	
Catasto Terreni	Provincia di MATERA	
Immobile	Foglio: 24 Particella: 109	

N.	DATI IDENTIFICATIVI			DATI CLASSAMENTO				DATI DERIVANTI DA
	Foglio	Particella	Sub	Porz	Qualità Classe	Superficie(m²) ha are ca	Deduz	
1	24	109	-	-	PASCOLO 1	44 00		
Notifica				Partita		1548		

INTESTATO

N.	[REDACTED]							
1	[REDACTED]							
DATI DERIVANTI DA								
DIRITTI E ONERI REALI								
(1) Proprieta' per 1000/1000 in regime di comunione dei beni:								
ISTRUMENTO (ATTO PUBBLICO) del 11/02/1999 Voltura n. 870 -/1999 in atti dal 25/03/1999 Repertorio n. : 48303 Rogante: LACANNA VINCENZO Sede: POLICORO								
Registrazione: UR Sede: PISTICCI n. 171 del 01/03/1999								

Unità immobiliari n. 1

Ricevuta n. 68068 Tributi erariali: 0,00

Rilasciata da: Ufficio Provinciale di MATERA Richiedente: /

Data: 20/11/2007 - Ora: 09:10.27

Visura per immobile

Visura n.: MT0241428 Pag: 1 Fine

Situazione degli atti informatizzati al 20/11/2007

Dati della richiesta	Comune di NOVA SIRI (Codice: A942)	
Catasto Terreni	Provincia di MATERA	
Immobile	Foglio: 24 Particella: 70	

N.	DATI IDENTIFICATIVI			DATI CLASSAMENTO				DATI DERIVANTI DA		
	Foglio	Particella	Sub	Porz	Qualità Classe	Superficie(m ²) ha are ca	Deduz		Reddito	
1	24	70	-	-	PASCOLO 1	1 03 19		Dominicale Euro 13,32 L. 25.798	Agrario Euro 5,33 L. 10.319	FRAZIONAMENTO del 23/06/1980 n . 22682 in atti dal 01/02/1982

Notifica

INTESTATO

N.	DATI ANAGRAFICI		CODICE FISCALE		DIRITTI E ONERI REALI
1	[REDACTED]		[REDACTED]		(1) Proprieta` per 1000/1000 in regime di comunione dei beni
DATI DERIVANTI DA	ISTRUMENTO (ATTO PUBBLICO) del 11/02/1999 Voltura n . 870 .1/1999 in atti dal 25/03/1999 Repertorio n . : 48303 Rogante: LACANNA VINCENZO Sede: POLICORO				
	Registrazione: UR Sede: PISTICCI n: 171 del 01/03/1999				

Unità immobiliari n. 1

Ricevuta n. 68068

Tributi erariali: 0,00

Rilasciata da: **Ufficio Provinciale di MATERA** Richiedente: /

Data: 20/11/2007 - Ora: 09.10.44

Visura per immobile

Visura n.: MT0241430 Pag: 1 Fine

Situazione degli atti informatizzati al 20/11/2007

Dati della richiesta	Comune di NOVA SIRI (Codice: A942)	
Catasto Terreni	Provincia di MATERA	
Immobile	Foglio: 24 Particella: 149	

N.	DATI IDENTIFICATIVI			DATI CLASSAMENTO				DATI DERIVANTI DA		
	Foglio	Particella	Sub	Porz	Qualità Classe	Superficie(m ²) ha are ca	Deduz		Reddito	
1	24	149		-	PASCOLO 1	53 00		Dominicale Euro 6,84 L. 13.250	Agrario Euro 2,74 L. 5.300	FRAZIONAMENTO del 23/06/1980 n . 22682 in atti dal 01/02/1982

Notifica

INTESTATO

N.	DATI ANAGRAFICI	CODICE FISCALE	DIRITTI E ONERI REALI
1	[REDACTED]	[REDACTED]	(1) Proprietà per 1000/1000 in regime di comunione dei beni

DATI DERIVANTI DA ISTRUMENTO (ATTO PUBBLICO) del 11/02/1999 Voltura n . 870 .6/1999 in atti dal 23/04/1999 Repertorio n . : 48303 Rogante: LACANNA VINCENZO Sede: POLICORO
Registrazione: UR Sede: PISTICCI n: 171 del 01/03/1999

Unità immobiliari n. 1

Ricevuta n. 68068

Tributi erariali: 0,00

Rilasciata da: **Ufficio Provinciale di MATERA** Richiedente: /

Visura per immobile

Situazione degli atti informatizzati al 20/11/2007

Dati della richiesta	Comune di NOVA SIRI (Codice: A942)	
Catasto Terreni	Provincia di MATERA	
	Foglio: 24 Particella: 31	

Immobile

N.	DATI IDENTIFICATIVI			DATI CLASSAMENTO			DATI DERIVANTI DA			
	Foglio	Particella	Sub	Porz	Qualità Classe	Superficie(m ²) ha are ca		Deduz	Reddito	
1	24	31	-	-	SEMIN ARBOR	40 45	5	Dominicale Euro 4,18	Agrario Euro 7,31	Tabella di variazione del 07/03/2007 n. 4721 .1/2007 in atti dal 07/03/2007 (protocollo n. MT0037422) TRASMISSIONE DATI AI SENSI DEL DECRETO 262 DEL 3 OTTOBRE 2006

Notifica

Annotazioni

VARIAZIONE CULTURALE EX D.L. N. 262/06 - QUALITA' DICHIARATA O PARIFICATA A CULTURA PRESENTE NEL QUADRO TARIFFARIO

INTESTATO

N.	1	DATI ANAGRAFICI	CODICE FISCALE	DIRITTI E ONERI REALI
ISTRUMENTO (ATTO PUBBLICO) del 11/02/1999 Voltura n. 870 .6/1999 in atti dal 23/04/1999 Repertorio n. : 48303 Rogante: LACANNA VINCENZO Sede: POLICORO				
Registrazione: UR Sede: PISTICCI n: 171 del 01/03/1999				

Unità immobiliari n. 1

Ricevuta n. 68068 Tributi erariali: 0,00

Rilasciata da: **Ufficio Provinciale di MATERA** Richiedente: /

Data: 20/11/2007 - Ora: 09.11.19

Visura per immobile

Visura n.: MT0241434 Pag: 1 Fine

Situazione degli atti informatizzati al 20/11/2007

Dati della richiesta	Comune di NOVA SIRI (Codice: A942)	
Catasto Terreni	Provincia di MATERA	
Immobile	Foglio: 24 Particella: 145	

N.	DATI IDENTIFICATIVI			DATI CLASSAMENTO			DATI DERIVANTI DA		
	Foglio	Particella	Sub	Porz	Qualità Classe	Superficie(m ²) ha are ca		Deduz	Reddito
1	24	145	-	-	PASC CESPUG	16 00		Dominicale Euro 0,83 L. 1.600	Agrario Euro 0,33 L. 640

Notifica

INTESTATO

N.	DATI ANAGRAFICI	CODICE FISCALE	DIRITTI E ONERI REALI
1	[REDACTED]	[REDACTED]	(1) Proprietà per 1000/1000 in regime di comunione dei beni

DATI DERIVANTI DA
ISTRUMENTO (ATTO PUBBLICO) del 11/02/1999 Voltura n. 870 .4/1999 in atti dal 23/04/1999 Repertorio n. : 48303 Rogante: LACANNA VINCENZO Sede: POLICORO
Registrazione: UR Sede: PISTICCI n. 171 del 01/03/1999

Unità immobiliari n. 1

Ricevuta n. 68068 Tributi erariali: 0,00

Rilasciata da: **Ufficio Provinciale di MATERA** Richiedente: /

Visura per immobile

Situazione degli atti informatizzati al 20/11/2007

Dati della richiesta	Comune di NOVA SIRI (Codice: A942)	
Catasto Terreni	Provincia di MATERA	
Immobile	Foglio: 24 Particella: 42	

N.	DATI IDENTIFICATIVI			DATI CLASSAMENTO			DATI DERIVANTI DA			
	Foglio	Particella	Sub	Porz	Qualità Classe	Superficie(m ²) ha are ca		Deduz	Reddito	
1	24	42	-	SEMINATIVO	2	1 34 75		Dominicale	Agrario	
Euro 34,80 L. 67,375										
FRAZIONAMENTO del 23/06/1980 n . 22682 in atti dal 01/02/1982										
Partita 8218										

INTESTATO

N.	DATI ANAGRAFICI		CODICE FISCALE	DIRITTI E ONERI REALI
1	[REDACTED]		[REDACTED]	(1) Proprietà per 1000/1000 in regime di comunione dei beni
Registro n. 171 del 01/03/1999 Registro n. 48303 Rogante: LACANNA VINCENZO Sede: POLICORO				

Unità immobiliari n. 1

Ricevuta n. 68068 Tributi erariali: 0,00

Rilasciata da: Ufficio Provinciale di MATERA Richiedente: /

Data: 20/11/2007 - Ora: 09.12.22

Visura per immobile

Visura n.: MT0241437 Pag: 1 Fine

Situazione degli atti informatizzati al 20/11/2007

Dati della richiesta	Comune di NOVA SIRI (Codice: A942)	
Catasto Terreni	Provincia di MATERA	
	Foglio: 24 Particella: 146	

Immobile

N.	DATI IDENTIFICATIVI			DATI CLASSAMENTO				DATI DERIVANTI DA		
	Foglio	Particella	Sub	Porz	Qualità Classe	Superficie(m ²) ha arc ca	Deduz		Reddito	
1	24	146	-	-	SEMINATIVO 2	69 30		Dominicale Euro 28,63 L. 55.440	Agrario Euro 17,90 L. 34.650	FRAZIONAMENTO del 23/06/1980 n . 22682 in atti dal 01/02/1982

Notifica

INTESTATO

N.	DATI ANAGRAFICI	CODICE FISCALE	DIRITTI E ONERI REALI
1	[REDACTED]	[REDACTED]	(1) Proprieta' per 1000/1000 in regime di comunione dei beni

DATI DERIVANTI DA ISTRUMENTO (ATTO PUBBLICO) del 11/02/1999 Voltura n . 870 .4/1999 in atti dal 23/04/1999 Repertorio n . : 48303 Rogante: LACANNA VINCENZO Sede: POLICORO
Registrazione: UR Sede: PISTICCI n: 171 del 01/03/1999

Unità immobiliari n. 1

Ricevuta n. 68068

Tributi erariali: 0,00

Rilasciata da: **Ufficio Provinciale di MATERA** Richiedente: /

Visura per immobile

Situazione degli atti informatizzati al 20/11/2007

Dati della richiesta	Comune di NOVA SIRI (Codice: A942)	
Catasto Terreni	Provincia di MATERA	
	Foglio: 24 Particella: 148	

Immobile

N.	DATI IDENTIFICATIVI			DATI CLASSAMENTO			DATI DERIVANTI DA	
	Foglio	Particella	Sub	Porz	Qualità Classe	Superficie(m ²) ha are ca		Deduz
1	24	148	-	-	SEMINATIVO 2	41 50		
Notifica		Partita		5761				

INTESTATO

N.	[REDACTED]			DIRITTI E ONERI REALI		
1	[REDACTED]			(1) Proprietà per 1000/1000 in regime di comunione dei beni		
DATI DERIVANTI DA ISCRIZIONE (ATTI) TOBBECCO del 11/02/1999 Volume n. 870-471999 in atti dat 23/07/1999 Repertorio n. 48303 Rogante: LACANNA VINCENZO Sede: POLICORO Registrazione: UR Sede: PISTICCI n. 171 del 01/03/1999						

Unità immobiliari n. 1

Ricevuta n. 68068 Tributi erariali: 0,00

Rilasciata da: Ufficio Provinciale di MATERA Richiedente: /

Visura per immobile

Situazione degli atti informatizzati al 20/11/2007

Dati della richiesta	Comune di NOVA SIRI (Codice: A942) Provincia di MATERA
Catasto Terreni	Foglio: 24 Particella: 151

Immobile

N.	DATI IDENTIFICATIVI			DATI CLASSAMENTO				DATI DERIVANTI DA		
	Foglio	Particella	Sub	Porz	Qualità Classe	Superficie(m²) ha are ca	Deduz		Reddito	
1	24	151	-	-	SEMINATIVO 2	50 15		Dominicale Euro 20,72 L. 40.120	Agrario Euro 12,95 L. 25.075	FRAZIONAMENTO del 23/06/1980 n . 22682 in atti dal 01/02/1982
Notifica				Partita		5761				
Annotazioni		CON DIRITTO ALL' AIA NUM 63 DEL FOGLIO 24								

INTESTATO

N.	1	DIRITTI ONERI REALI
DATI DERIVANTI DA	(1) Proprieta' per 1000/1000 in regime di comunione dei beni	
	[REDACTED] INSTRUMENTO (ATTO PUBBLICO) del 11/02/1999 Voltura n. 8/0 4/1999 in atti dal 23/04/1999 Repertorio n. : 48303 Rogante: LACANNA VINCENZO Sede: POLICORO	
	Registrazione: UR Sede: PISTICCI n: 171 del 01/03/1999	

Unità immobiliari n. 1

Ricevuta n. 68068 Tributi erariali: 0,00

Rilasciata da: Ufficio Provinciale di MATERA Richiedente: /

Data: 20/11/2007 - Ora: 09.13.22

Visura per immobile

Visura n.: MT0241441 Pag: 1

Fine

Situazione degli atti informatizzati al 20/11/2007

Dati della richiesta	Comune di NOVA SIRI (Codice: A942)	
Catasto Terreni	Provincia di MATERA	
Immobile	Foglio: 24 Particella: 152	

N.	DATI IDENTIFICATIVI			DATI CLASSAMENTO			DATI DERIVANTI DA			
	Foglio	Particella	Sub	Porz	Qualità Classe	Superficie(m ²) ha arc ca		Deduz	Reddito	
1	24	152	-	-	SEMINATIVO 2	17 63		Dominicale Euro 7,28 L. 14.104	Agrario Euro 4,55 L. 8.815	
Notifica	Partita							8218		
Annotazioni	CON DIRITTO ALL'AIA NUM 63 DEL FOGLIO 24									

INTESTATO

N.	DATI ANAGRAFICI		CODICE FISCALE		DIRITTI E ONERI REALI	
1	[REDACTED]		[REDACTED]		DIRITTI E ONERI REALI	
DATI DERIVANTI DA	1) Proprietà per 1000/1000 in regime di comunione dei beni					
	in atti dal 08/09/1995 MOD .26 N .283/94					
	REPERTORIO (ATTO PUBBLICO) del 17/02/1999 Volume n. 870 -3/1999 in atti dal 23/04/1999 Repertorio n. : 48303 Rogante: LACANNA VINCENZO Sede: POLICORO					
	Registrazione: UR Sede: PISTICCI n. 171 del 01/03/1999					

Unità immobiliari n. 1

Ricevuta n. 68072 Tributi erariali: 0,00

Rilasciata da: Ufficio Provinciale di MATERA Richiedente: /

Visura per immobile

Situazione degli atti informatizzati al 20/11/2007

Dati della richiesta	Comune di NOVA SIRI (Codice: A942)	
Catasto Terreni	Provincia di MATERA	
Immobile	Foglio: 24 Particella: 150	

N.	DATI IDENTIFICATIVI			DATI CLASSAMENTO			DATI DERIVANTI DA		
	Foglio	Particella	Sub	Porz	Qualità Classe	Superficie(m²) ha are ca		Deduz	Reddito
1	24	150		-	SEMINATIVO 2	58 85		Dominicale Euro 24,31 L. 47.080	Agrario Euro 15,20 L. 29.425
Notifica				Partita		5761		FRAZIONAMENTO del 23/06/1980 n . 22682 in atti dal 01/02/1982	
Annotazioni		CON DIRITTO ALL'AIA NUM 63 DEL FOGLIO 24							

INTESTATO

N.	DATI ANAGRAFICI		CODICE FISCALE		DIRITTI E ONERI REALI
1	[REDACTED]		[REDACTED]		[REDACTED]
DATI DERIVANTI DA					
[REDACTED] (PUBBLICO) del 17/02/1999 Voltura n. 870 .6/1999 in atti dal 23/04/1999 Repertorio n. : 48303 Rogante: LACANNA VINCENZO Sede: POLICORO					
Registrazione: UR Sede: PISTICCI n: 171 del 01/03/1999					

Unità immobiliari n. 1

Ricevuta n. 68072 Tributi erariali: 0,00

Rilasciata da: Ufficio Provinciale di MATERA Richiedente: /

Data: 20/11/2007 - Ora: 09.14.59

Visura per immobile

Situazione degli atti informatizzati al 20/11/2007

Visura n.: MT0241449 Pag: 1 Fine

Dati della richiesta		Comune di NOVA SIRI (Codice: A942)								
Catasto Terreni		Provincia di MATERA								
		Foglio: 24 Particella: 147								
Immobile										
N.	DATI IDENTIFICATIVI		DATI CLASSAMENTO		DATI DERIVANTI DA					
	Foglio	Particella	Sub	Porz	Qualità Classe	Superficie(m ²)	Deduz	Reddito		
1	24	147		-	SEMINATIVO 2	1 96 75		Dominicale	Agrario	
								Euro 81,29	Euro 50,81	
								L. 157.400	L. 98.375	
									FRAZIONAMENTO del 23/06/1980 n. 22682 in atti dal 01/02/1982	
Notifica						Partita	5761			
INTESTATO										
N.	DATI ANAGRAFICI					DIRITTI E ONERI REALI				
1	[REDACTED]					[REDACTED]				
DATI						[REDACTED]				
Registrazione: UR Sede: PISTICCI n. 171 del 01/03/1999						1) Proprieta per 1000/1000 in regime di comunione dei beni				
UR Sede: PISTICCI n. 171 del 01/03/1999						LACANNA VINCENZO Sede: POLICORO				

Unità immobiliari n. 1

Ricevuta n. 68072 Tributi erariali: 0,00

Rilasciata da: Ufficio Provinciale di MATERA Richiedente: /

Visura per immobile

Situazione degli atti informatizzati al 20/11/2007

Dati della richiesta	Comune di NOVA SIRI (Codice: A942)
Catasto Terreni	Provincia di MATERA
Immobile	Foglio: 24 Particella: 60

N.	DATI IDENTIFICATIVI			DATI CLASSAMENTO				DATI DERIVANTI DA		
	Foglio	Particella	Sub	Porz	Qualità Classe	Superficie(m ²) ha are ca	Deduz		Reddito	
1	24	60		-	SEMINATIVO 2	2 95 85		Domicile Euro 122,24 L. 236.680	Agrario Euro 76,40 L. 147.925	FRAZIONAMENTO del 23/06/1980 n . 23682 in atti dal 01/02/1982
Notifica				Partita		8218				

INTESTATO

N.	1	DIRITTI E ONERI REALI
DATI D		(1) Proprieta' per 1000/1000 in regime di comunione dei beni
		REGOLAMENTO (ARTT) PUBBLICO del 11/02/1999 Voltura n. 870 /1/1999 in atti dal 25/03/1999 Repertorio n. : 48303 Rogante: LACANNA VINCENZO Sede: POLICORO
		Registrazione: UR Sede: PISTICCI n: 171 del 01/03/1999

Unità immobiliari n. 1

Ricevuta n. 68072 Tributi erariali: 0,00

Rilasciata da: Ufficio Provinciale di MATERA Richiedente: /

Visura per immobile

Situazione degli atti informatizzati al 20/11/2007

Dati della richiesta	Comune di NOVA SIRI (Codice: A942)	
Catasto Terreni	Provincia di MATERA	
Immobile	Foglio: 24 Particella: 153	

N.	DATI IDENTIFICATIVI			DATI CLASSAMENTO				DATI DERIVANTI DA							
	Foglio	Particella	Sub	Porz	Qualità Classe	Superficie(m ²) ha arc ca	Deduz		Reddito						
1	24	153		-	SEMINATIVO 2	1 04 85		<table border="1"> <tr> <td>Dominicale</td> <td>Euro 43,32</td> <td>L. 83.880</td> </tr> <tr> <td>Agrario</td> <td>Euro 27,08</td> <td>L. 52.425</td> </tr> </table>	Dominicale	Euro 43,32	L. 83.880	Agrario	Euro 27,08	L. 52.425	FRAZIONAMENTO del 23/06/1980 n . 22682 in atti dal 01/02/1982
Dominicale	Euro 43,32	L. 83.880													
Agrario	Euro 27,08	L. 52.425													
Notifica				Partita		5761									
Annotazioni	CON DIRITTO ALL'AIA NUM 63 DEL FOGLIO 24														

INTESTATO

N.	DATANAGRAFICI	CODICE FISCALE	DIRITTI E ONERI REALI
1	[REDACTED]	[REDACTED]	(1) Proprieta` per 1000/1000 in regime di comunione dei beni
DATI DERIVANTI DA			
ISTRUMENTO (ATTO PUBBLICO) del 11/02/1999 Voltura n . 870 .4/1999 in atti dal 23/04/1999 Repertorio n . : 48303 Rogante: LACANNA VINCENZO Sede: POLICORO			
Registrazione: UR Sede: PISTICCI n: 171 del 01/03/1999			

Unità immobiliari n. 1

Ricevuta n. 68075 Tributi erariali: 0,00

Rilasciata da: **Ufficio Provinciale di MATERA** Richiedente: /

Visura per immobile

Situazione degli atti informatizzati al 20/11/2007

Dati della richiesta	Comune di NOVA SIRI (Codice: A942)
Catasto Terreni	Provincia di MATERA Foglio: 36 Particella: 138

Immobile

N.	DATI IDENTIFICATIVI			DATI CLASSAMENTO				DATI DERIVANTI DA			
	Foglio	Particella	Sub	Porz	Qualità Classe	Superficie(m²) ha are ca	Deduz		Reddito		
1	36	138		-	INCOLT PROD	1 18 35		<table style="width: 100%; border-collapse: collapse;"> <tr> <td style="width: 50%;">Dominicale Euro 2,44 L. 4.734</td> <td style="width: 50%;">Agrario Euro 0,61 L. 1.184</td> </tr> </table>	Dominicale Euro 2,44 L. 4.734	Agrario Euro 0,61 L. 1.184	FRAZIONAMENTO del 31/03/1992 n. 278 .1/1992 in atti dal 02/04/1992 GEOM .DIMATTEO
Dominicale Euro 2,44 L. 4.734	Agrario Euro 0,61 L. 1.184										
Notifica											
Annotazioni		DERIVA DAL N.42									

INTESTATO

N.	1	DATI ANAGRAFICI	CODICE FISCALE
DATI		[REDACTED]	[REDACTED]
ESTRAZIONE DATI PUBBLICI del 12/12/1990 Volume n. 3990 .1/1996 in atti dal 30/01/1997 Repertorio n. : 45613 Rogante: L.ACANNA Sede: MONTALBANO IONICO Registrazione: UR Sede: PISTICCI n: 805 del 20/12/1996			

Unità immobiliari n. 1

Ricevuta n. 68075 Tributi erariali: 0,00

Rilasciata da: **Ufficio Provinciale di MATERA** Richiedente: /

Visura per immobile

Situazione degli atti informatizzati al 20/11/2007

Dati della richiesta		Comune di NOVA SIRI (Codice: A942)							
Catasto Terreni		Provincia di MATERA							
Immobile		Foglio: 39 Particella: 107							
N.	DATI IDENTIFICATIVI		DATI CLASSAMENTO				DATI DERIVANTI DA		
	Foglio	Particella Sub	Porz	Qualità Classe	Superficie(m²) ha are ca	Deduz		Reddito	
1	39	107	AA	SEMIN ARBOR	1 02 00		Dominicale Euro 52,68	Agrario Euro 28,97	Tabella di variazione del 07/03/2007 n. 4984 .1/2007 in atti dal 07/03/2007 (protocollo n. MT0037758) TRASMISSIONE DATI AI SENSI DEL DECRETO 262 DEL 3 OTTOBRE 2006
Notifica				AB	PASC CESPUG	1 99 65	Euro 10,31	Euro 4,12	
Annotazioni				Partita					
INTESTATO		DERIVA DAL N.49 - VARIAZIONE CULTURALE EX D.L. N. 262/06 - QUALITA' DICHIARATA O PARIFICATA A CULTURA PRESENTE NEL QUADRO TARIFFARIO							
N.	DATI ANAGRAFICI		CODICE FISCALE		DIRITTI E ONERI REALI				
1					(1) Proprietà per 1000/1000				
DATI DI						ROGANTE (ART. 1717 CODICE CIVILE) del 12/12/1996 Volunta n. 3990 .1/1996 in atti dal 30/01/1997 Repertorio n. : 45613 Rogante: LACANNA Sede: MONTALBANO IONICO			
						Registrazione: UR Sede: PISTICCI n: 805 del 20/12/1996			

Unità immobiliari n. 1

Ricevuta n. 68075 Tributi erariali: 0,00

Rilasciata da: Ufficio Provinciale di MATERA Richiedente: /

Visura per immobile

Situazione degli atti informatizzati al 20/11/2007

Dati della richiesta	Comune di NOVA SIRI (Codice: A942)	
Catasto Terreni	Provincia di MATERA	
Immobile	Foglio: 38 Particella: 33	

N.	DATI IDENTIFICATIVI			DATI CLASSAMENTO				DATI DERIVANTI DA	
	Foglio	Particella	Sub	Porz	Qualità Classe	Superficie(m²) ha are ca	Deduz		Reddito
1	38	33		-	FABB RURALE	03 78		Dominicale Agrario	Impianto meccanografico del 17/09/1976
Notifica				Partita		3371			

INTESTATO

N.	[REDACTED]		DATI ANAGRAFICI	DIRITTI E ONERI REALI
1	[REDACTED]		[REDACTED]	(1) Proprietà per 1000/1000
DATI DERIVANTI DA				
ISTRUMENTO (ATTO PUBBLICO) del 19/01/1998 Voltura n. 660.1/1998 in atti dal 07/09/1998 Repertorio n. : 46915 Rogante: LACANNA VINCENZO Sede: MONTALBANO				
IONICO Registrazione: UR Sede: PISTICCI n: 99 del 04/02/1998				

Unità immobiliari n. 1

Ricevuta n. 68075 Tributi erariali: 0,00

Rilasciata da: Ufficio Provinciale di MATERA Richiedente: /

Visura per immobile

Situazione degli atti informatizzati al 20/11/2007

Dati della richiesta	Comune di NOVA SIRI (Codice: A942)	
Catasto Terreni	Provincia di MATERA	
Immobile	Foglio: 38 Particella: 34	

N.	DATI IDENTIFICATIVI			DATI CLASSAMENTO			DATI DERIVANTI DA			
	Foglio	Particella	Sub	Porz	Qualità Classe	Superficie(m²) ha are ca		Deduz	Reddito	
1	38	34		AA	SEMIN ARBOR	52 12		Dominicale Euro 5,38	Agrario Euro 9,42	Tabella di variazione del 07/03/2007 n. 4941 .1/2007 in atti dal 07/03/2007 (protocollo n. MT0037711) TRASMISSIONE DATI AI SENSI DEL DECRETO 262 DEL 3 OTTOBRE 2006
				AB	PASCOLO	1 42 32		Euro 18,38	Euro 7,35	

Notifica

Annotazioni

INTESTATO

N.

1

DATI D

[REDACTED]		DIRITTI E ONERI REALI
[REDACTED]		(1) Proprietà per 1000/1000
[REDACTED]		Agente: LACANNA VINCENZO Sede: MONTALBANO

IONICO Registrazione: UR Sede: PISTICCI n: 99 del 04/02/1998

Unità immobiliari n. 1

Ricevuta n. 68075 Tributi erariali: 0,00

Rilasciata da: Ufficio Provinciale di MATERA Richiedente: /

CATASTO

STORICO



Ufficio Provinciale di MATERA Prospetto di liquidazione

Comune di: NOVA SIRI

Giorno : 31/10/2007 N° Ricevuta : 63790

Il CERTIFICATO STORICO DA BASE INFORMATIVA è composto dai seguenti protocolli :

Protocollo N. MT0229801 ORIGINALE COPIE utili ai fini della liquidazione 2 Relativo all'immobile: T Foglio 23 Part. 191

Protocollo N. MT0229806 ORIGINALE COPIE utili ai fini della liquidazione 2 Relativo all'immobile: T Foglio 23 Part. 193

Protocollo N. MT0229809 ORIGINALE COPIE utili ai fini della liquidazione 2 Relativo all'immobile: T Foglio 23 Part. 203

Protocollo N. MT0229810 ORIGINALE COPIE utili ai fini della liquidazione 2 Relativo all'immobile: T Foglio 23 Part. 205

Protocollo N. MT0229812 ORIGINALE COPIE utili ai fini della liquidazione 1 Relativo all'immobile: T Foglio 23 Part. 18

Protocollo N. MT0229815 ORIGINALE COPIE utili ai fini della liquidazione 2 Relativo all'immobile: T Foglio 23 Part. 145

Protocollo N. MT0229816 ORIGINALE COPIE utili ai fini della liquidazione 1 Relativo all'immobile: T Foglio 23 Part. 15

Protocollo N. MT0229818 ORIGINALE COPIE utili ai fini della liquidazione 1 Relativo all'immobile: T Foglio 24 Part. 96

Protocollo N. MT0229819 ORIGINALE COPIE utili ai fini della liquidazione 1 Relativo all'immobile: T Foglio 24 Part. 79

Protocollo N. MT0229822 ORIGINALE COPIE utili ai fini della liquidazione 1 Relativo all'immobile: T Foglio 24 Part. 109

Protocollo N. MT0229824 ORIGINALE COPIE utili ai fini della liquidazione 1 Relativo all'immobile: T Foglio 24 Part. 70

Protocollo N. MT0229825 ORIGINALE COPIE utili ai fini della liquidazione 2 Relativo all'immobile: T Foglio 24 Part. 149

Protocollo N. MT0229826 ORIGINALE COPIE utili ai fini della liquidazione 1 Relativo all'immobile: T Foglio 24 Part. 31

Protocollo N. MT0229831 ORIGINALE COPIE utili ai fini della liquidazione 2 Relativo all'immobile: T Foglio 24 Part. 145

Altri Protocolli

Condizione della richiesta: NORMALE

Tributi Speciali Catastali	Diritto fisso	<input type="text" value="16,00"/>
	Diritto proporzionale	<input type="text" value="44,00"/>
	Diritto di ricerca	<input type="text" value="0,00"/>
Totale Tributi Speciali Catastali		<input type="text" value="60,00"/>
	Imposta di bollo	<input type="text" value="28,00"/>
	Totale	<input type="text" value="88,00"/> EURO

Bollo assolto in modo virtuale D.M. 16/12/1998

L'Ufficio Rilasciante
Ufficio Provinciale di MATERA

Il responsabile del Procedimento
Dott. Giuseppe Carlomagno



agenzia del
Territorio

Certificato storico per immobile

Data: 31/10/2007 - Ora: 10.18.58

Certificato n.: MT0229801 Pag: 1 Segue

Ai sensi dell'art. 3 del decreto Legislativo 12/02/93 n. 39, si certifica che per l'immobile sito nel
comune di NOVA SIRI (A942), foglio 23, particella 191

la situazione degli atti informatizzati dall'impianto meccanografico al 31/10/2007 nell'Ufficio provinciale di MATERA è la seguente:

INTESTATO

1	VASSALLO Francesco nato a NOVA SIRI il 08/11/1943	VSSFNC43S08A942K	(1) Proprieta' per 1000/1000 in regime di comunione dei beni
---	---	------------------	--

Situazione dell'Immobile dal 28/02/1989

N.	DATI IDENTIFICATIVI				DATI CLASSAMENTO				DATI DERIVANTI DA
	Foglio	Particella	Sub	Porz	Qualità Classe	Superficie(m²) ha are ca	Deduz	Reddito	
1	23	191	-	PASCOLO ARB	2	63 48	Dominicale Euro 6,56 L. 12.696	Agrario Euro 2,95 L. 5.713	FRAZIONAMENTO del 28/02/1989 n. 864 .13/1989 in atti dal 31/03/1994
Notifica				Partita		6052			
Annotazioni		DERIVA DAL N.45							

L'intestazione alla data della richiesta deriva dai seguenti atti:

Situazione degli intestati dal 11/02/1999

N.	DATI ANAGRAFICI	CODICE FISCALE	DIRITTI E ONERI REALI
1	[REDACTED]	[REDACTED]	[REDACTED]
DATI DERIVANTI DA			
	ISTRUMENTO (ATTO PUBBLICO) del 11/02/1999 Voltura n. 870 .3/1999 in atti dal 23/04/1999 Repertorio n. : 48303 Rogante: LACANNA VINCENZO Sede: POLICORO		(1) Proprieta' per 1000/1000 in regime di comunione dei beni
	Registrazione: UR Sede: PISTICCI n: 171 del 01/03/1999		

Situazione degli intestati dal 18/04/1995

N.	DATI ANAGRAFICI	CODICE FISCALE	DIRITTI E ONERI REALI
1	[REDACTED]	[REDACTED]	(1) Proprieta' per 1/4 fino al 11/02/1999
2	[REDACTED]	[REDACTED]	(1) Proprieta' per 1/4 fino al 11/02/1999
3	[REDACTED]	[REDACTED]	(1) Proprieta' per 1/4 fino al 11/02/1999
4	[REDACTED]	[REDACTED]	(1) Proprieta' per 1/4 fino al 11/02/1999
DATI DERIVANTI DA			
	DENUNZIA (NET PASSAGGI PER CAUSA DI MORTE) del 18/04/1995 n. 2337.2/1995 in atti dal 22/09/1995		

Situazione degli intestati dal 28/02/1989

N.	DATI ANAGRAFICI	CODICE FISCALE	DIRITTI E ONERI REALI
1	[REDACTED]	[REDACTED]	[REDACTED]
2	[REDACTED]	[REDACTED]	[REDACTED]
3	[REDACTED]	[REDACTED]	[REDACTED]
4	[REDACTED]	[REDACTED]	[REDACTED]



agenzia del
Territorio

Certificato storico per immobile

Data: 31/10/2007 - Ora: 10.18.58

Certificato n.: MT0229801 Pag: 2 Segue

5	VIGNOLA Maria Annunziata nata a NOVA SIRI il 24/03/1950	VGNMNN50C64A9420	(1) Proprieta' per 1/4 fino al 18/04/1995
DATI DERIVANTI DA		FRAZIONAMENTO del 28/02/1989 n. 864.13/1989 in atti dal 31/03/1994	

Situazione dell'immobile che ha originato il precedente dall'impianto meccanografico

N.	DATI IDENTIFICATIVI			DATI CLASSAMENTO			DATI DERIVANTI DA			
	Foglio	Particella	Sub	Porz	Qualità Classe	Superficie(m²) ha are ca		Deduz	Reddito	
1	23	45	-	-	PASCOLO ARB	1 07 50		Dominicale L. 21.500	Agrario L. 9.675	Impianto meccanografico del 17/09/1976
Notifica				Partita		1548				

L'intestazione alla data della richiesta deriva dai seguenti atti:

Situazione degli intestati dal 23/06/1980

N.	DATI ANAGRAFICI	CODICE FISCALE	DIRITTI E ONERI REALI
1	[REDACTED]	[REDACTED]	(8) Usufrutto fino al 28/02/1989
2	[REDACTED]	[REDACTED]	(1) Proprieta' per 1/4 fino al 28/02/1989
3	[REDACTED]	[REDACTED]	(1) Proprieta' per 1/4 fino al 28/02/1989
4	[REDACTED]	[REDACTED]	(1) Proprieta' per 1/4 fino al 28/02/1989
5	[REDACTED]	[REDACTED]	(1) Proprieta' per 1/4 fino al 28/02/1989
DATI DERIVANTI DA			
ISTRUMENTO (ATTO PUBBLICO) del 23/06/1980 Voltura n. 22682 in atti dal 01/02/1982 Repertorio n. : 4346 Rogante: DISABATO Sede: MONTECAGLIOSO Registrazione: UR Sede: MATERA n. 2470 del 14/07/1970			

Situazione degli intestati relativa ad atto del 26/04/1976 (antecedente all'impianto meccanografico)

N.	DATI ANAGRAFICI	CODICE FISCALE	DIRITTI E ONERI REALI
1	[REDACTED]	[REDACTED]	fino al 23/06/1980
DATI DERIVANTI DA			
DENUNZIA (NEI PASSAGGI PER CAUSA DI MORTE) del 26/04/1976 n. 2882 in atti dal 01/02/1982 Registrazione: UR Sede: ROTONDELLA Volume: 40 n: 30 del 13/10/1976			

Situazione degli intestati relativa ad atto del 25/12/1971 (antecedente all'impianto meccanografico)

N.	DATI ANAGRAFICI	CODICE FISCALE	DIRITTI E ONERI REALI
1	[REDACTED]	[REDACTED]	Usufruttuario parziale fino al 26/04/1976
2	[REDACTED]	[REDACTED]	(1) Proprieta' fino al 26/04/1976
DATI DERIVANTI DA			
DENUNZIA (NEL PASSAGGIO PER CAUSA DI MORTE) del 25/12/1971 n. 2762 in atti dal 01/02/1982 Registrazione: UR Sede: ROTONDELLA Volume: 40 n: 31 del 13/10/1976			

Situazione degli intestati dall'impianto meccanografico

N.	DATI ANAGRAFICI	CODICE FISCALE	DIRITTI E ONERI REALI
1	[REDACTED]	[REDACTED]	COUSUF PARZ fino al 25/12/1971
2	[REDACTED]	[REDACTED]	(1) Proprieta' fino al 25/12/1971
3	[REDACTED]	[REDACTED]	COUSUF PARZ fino al 25/12/1971
DATI DERIVANTI DA			
Impianto meccanografico del 17/09/1976			



agenzia del
Territorio

Data: 31/10/2007 - Ora: 10.18.59

Certificato n.: MT0229801 Pag: 3 Fine

Certificato storico per immobile

ORIGINALE

Ricevuta n. 63790

Rilasciato da: **Ufficio Provinciale di MATERA**

Richiedente: **PICO MARIANNA**



agenzia del
Territorio

Certificato storico per immobile

Data: 31/10/2007 - Ora: 10.19.24

Certificato n.: MT0229806 Pag: 1 Segue

Ai sensi dell'art. 3 del decreto Legislativo 12/02/93 n. 39, si certifica che per l'immobile sito nel
comune di NOVA SIRI (A942), foglio 23, particella 193

la situazione degli atti informatizzati dall'impianto meccanografico al 31/10/2007 nell'Ufficio provinciale di MATERA è la seguente:

INTESTATO

1	VASSALLO Francesco nato a NOVA SIRI il 08/11/1943	VSSFNC43S08A942K	(1) Proprieta' per 1000/1000 in regime di comunione dei beni
---	---	------------------	--

Situazione dell'Immobile dal 28/02/1989

N.	DATI IDENTIFICATIVI			DATI CLASSAMENTO				DATI DERIVANTI DA		
	Foglio	Particella	Sub	Porz	Qualità Classe	Superficie(m²) ha are ca	Deduz		Reddito	
1	23	193	-	-	PASCOLO ARB	39 55		Dominicale Euro 4,09 L. 7.910	Agrario Euro 1,84 L. 3.560	FRAZIONAMENTO del 28/02/1989 n. 864 .13/1989 in atti dal 31/03/1994
Notifica				Partita		6052				
Annotazioni		DERIVA DAL N.45								

L'intestazione alla data della richiesta deriva dai seguenti atti:

Situazione degli intestati dal 11/02/1999

N.	DATI ANAGRAFICI	CODICE FISCALE	DIRITTI E ONERI REALI
1	[REDACTED]	[REDACTED]	(1) Proprieta' per 1000/1000 in regime di comunione dei beni
DATI DERIVANTI DA			
[REDACTED] (ATTI PUBBLICI) del 11/02/1999 Voltura n. 870 .3/1999 in atti dal 23/04/1999 Repertorio n. : 48303 Rogante: LACANNA VINCENZO Sede: POLICORO			
Registrazione: UR Sede: PISTICCI n: 171 del 01/03/1999			

Situazione degli intestati dal 18/04/1995

N.	DATI ANAGRAFICI	CODICE FISCALE	DIRITTI E ONERI REALI
1	[REDACTED]	[REDACTED]	(1) Proprieta' per 1/4 fino al 11/02/1999
2	[REDACTED]	[REDACTED]	(1) Proprieta' per 1/4 fino al 11/02/1999
3	[REDACTED]	[REDACTED]	(1) Proprieta' per 1/4 fino al 11/02/1999
4	[REDACTED]	[REDACTED]	(1) Proprieta' per 1/4 fino al 11/02/1999
DATI DERIVANTI DA			
[REDACTED] DENUNZIA (NEI PASSAGGI PER CAUSA DI MORTE) del 18/04/1995 n. 2337.2/1995 in atti dal 22/09/1995			

Situazione degli intestati dal 28/02/1989

N.	DATI ANAGRAFICI	CODICE FISCALE	DIRITTI E ONERI REALI
1	[REDACTED]	[REDACTED]	(8) Usufrutto fino al 18/04/1995
2	[REDACTED]	[REDACTED]	(1) Proprieta' per 1/4 fino al 18/04/1995
3	[REDACTED]	[REDACTED]	(1) Proprieta' per 1/4 fino al 18/04/1995
4	[REDACTED]	[REDACTED]	(1) Proprieta' per 1/4 fino al 18/04/1995



agenzia del
Territorio

Certificato storico per immobile

Data: 31/10/2007 - Ora: 10.19.24

Certificato n.: MT0229806 Pag: 2 Segue

5	VIGNOLA Maria Annunziata nata a NOVA SIRI il 24/03/1950	VGNMNN50C64A9420	(1) Proprieta' per 1/4 fino al 18/04/1995
DATI DERIVANTI DA			
	FRAZIONAMENTO del 28/02/1989 n. 864.13/1989 in atti dal 31/03/1994		

Situazione dell'immobile che ha originato il precedente dall'impianto meceanografico

N.	DATI IDENTIFICATIVI			DATI CLASSAMENTO			DATI DERIVANTI DA
	Foglio	Particella	Sub Porz	Qualita' Classe	Superficie(m²) ha are ca	Deduz	
1	23	45	-	PASCOLO ARB	1 07 50		Dominicale L. 21.500 Agrario L. 9.675 Impianto meceanografico del 17/09/1976
Notifica				Partita	1548		

L'intestazione alla data della richiesta deriva dai seguenti atti:

Situazione degli intestati dal 23/06/1980

N.	DATI ANAGRAFICI	CODICE FISCALE	DIRITTI E ONERI REALI
1	[REDACTED]	[REDACTED]	(8) Usufrutto fino al 28/02/1989
2	[REDACTED]	[REDACTED]	(1) Proprieta' per 1/4 fino al 28/02/1989
3	[REDACTED]	[REDACTED]	(1) Proprieta' per 1/4 fino al 28/02/1989
4	[REDACTED]	[REDACTED]	(1) Proprieta' per 1/4 fino al 28/02/1989
5	[REDACTED]	[REDACTED]	(1) Proprieta' per 1/4 fino al 28/02/1989
DATI DERIVANTI DA			
	ISTRUMENTO (ATTO PUBBLICO) del 23/06/1980 Voltura n. 22682 in atti dal 01/02/1982 Repertorio n. : 4346 Rogante: DISABATO Sede: MONTECAGLIOSO Registrazione: UR Sede: MATERA n: 2470 del 14/07/1970		

Situazione degli intestati relativa ad atto del 26/04/1976 (antecedente all'impianto meceanografico)

N.	DATI ANAGRAFICI	CODICE FISCALE	DIRITTI E ONERI REALI
1	[REDACTED]	[REDACTED]	fino al 23/06/1980
DATI DERIVANTI DA			
	DENUNZIA (NEI PASSAGGI PER CAUSA DI MORTE) del 26/04/1976 n. 2882 in atti dal 01/02/1982 Registrazione: UR Sede: ROTONDELLA Volume: 40 n: 30 del 13/10/1976		

Situazione degli intestati relativa ad atto del 25/12/1971 (antecedente all'impianto meceanografico)

N.	DATI ANAGRAFICI	CODICE FISCALE	DIRITTI E ONERI REALI
1	[REDACTED]	[REDACTED]	Usufruttuario parziale fino al 26/04/1976
2	[REDACTED]	[REDACTED]	(1) Proprieta' fino al 26/04/1976
DATI DERIVANTI DA			
	DENUNZIA (NEI PASSAGGI PER CAUSA DI MORTE) del 25/12/1971 n. 2782 in atti dal 01/02/1982 Registrazione: UR Sede: ROTONDELLA Volume: 40 n: 31 del 13/10/1976		

Situazione degli intestati dall'impianto meceanografico

N.	DATI ANAGRAFICI	CODICE FISCALE	DIRITTI E ONERI REALI
1	[REDACTED]	[REDACTED]	COUSUF PARZ fino al 25/12/1971
2	[REDACTED]	[REDACTED]	(1) Proprieta' fino al 25/12/1971
3	[REDACTED]	[REDACTED]	COUSUF PARZ fino al 25/12/1971
DATI DERIVANTI DA			
	Impianto meceanografico del 17/09/1976		



agenzia del
Territorio

Data: 31/10/2007 - Ora: 10.19.24

Certificato n.: MT0229806 Pag: 3 Fine

Certificato storico per immobile

ORIGINALE

Ricevuta n. 63790

Rilasciato da: **Ufficio Provinciale di MATERA**

Richiedente: **PICO MARIANNA**



agenzia del
Territorio

Certificato storico per immobile

Data: 31/10/2007 - Ora: 10.20.11

Certificato n.: MT0229809 Pag: 1 Segue

Ai sensi dell'art. 3 del decreto Legislativo 12/02/93 n. 39, si certifica che per l'immobile sito nel
comune di NOVA SIRI (A942), foglio 23, particella 203

la situazione degli atti informatizzati dall'impianto meccanografico al 31/10/2007 nell'Ufficio provinciale di MATERA è la seguente:

INTESTATO

1 [REDACTED] (1) Proprieta' per 1000/1000 in regime di comunione dei beni

Situazione dell'Immobile dal 28/02/1989

N.	DATI IDENTIFICATIVI			DATI CLASSAMENTO				DATI DERIVANTI DA		
	Foglio	Particella	Sub	Porz	Qualità Classe	Superficie(m ²) ha are ca	Deduz		Reddito	
1	23	203	-	-	PASCOLO 2	11 61		Dominicale Euro 0,96 L. 1.858	Agrario Euro 0,42 L. 813	FRAZIONAMENTO del 28/02/1989 n. 864 .12/1989 in atti dal 31/03/1994
Notifica				Partita		6052				
Annotazioni		DERIVA DAL N.69								

L'intestazione alla data della richiesta deriva dai seguenti atti:

Situazione degli intestati dal 11/02/1999

N.	DATI ANAGRAFICI	CODICE FISCALE	DIRITTI E ONERI REALI
1	[REDACTED]	[REDACTED]	(1) Proprieta' per 1000/1000 in regime di comunione dei beni
DATI DERIVANTI DA		ISTRUMENTO (ATTO PUBBLICO) del 11/02/1999 Voltura n. 870 .3/1999 in atti dal 23/04/1999 Repertorio n. : 48303 Rogante: LACANNA VINCENZO Sede: POLICORO Registrazione: UR Sede: PISTICCI n. 171 del 01/03/1999	

Situazione degli intestati dal 18/04/1995

N.	DATI ANAGRAFICI	CODICE FISCALE	DIRITTI E ONERI REALI
1	[REDACTED]	[REDACTED]	(1) Proprieta' per 1/4 fino al 11/02/1999
2	[REDACTED]	[REDACTED]	(1) Proprieta' per 1/4 fino al 11/02/1999
3	[REDACTED]	[REDACTED]	(1) Proprieta' per 1/4 fino al 11/02/1999
4	[REDACTED]	[REDACTED]	(1) Proprieta' per 1/4 fino al 11/02/1999
DATI DERIVANTI DA		DENONZIA (NEL PASSATO DI MOBILE) DEL 18/04/1995 IN ATTO DAL 22/02/1999	

Situazione degli intestati dal 28/02/1989

N.	DATI ANAGRAFICI	CODICE FISCALE	DIRITTI E ONERI REALI
1	[REDACTED]	[REDACTED]	(8) Usufrutto fino al 18/04/1995
2	[REDACTED]	[REDACTED]	(1) Proprieta' per 1/4 fino al 18/04/1995
3	[REDACTED]	[REDACTED]	(1) Proprieta' per 1/4 fino al 18/04/1995
4	[REDACTED]	[REDACTED]	(1) Proprieta' per 1/4 fino al 18/04/1995



agenzia del
Territorio

Certificato storico per immobile

Data: 31/10/2007 - Ora: 10.20.11

Certificato n.: MT0229809 Pag: 2 Segue

5	[REDACTED]		FRAZIONAMENTO del 28/02/1989 n. 864.12/1989 in atti dal 31/03/1994		(1) Proprieta' per 1/4 fino al 18/04/1995
DATI DERIVANTI DA					

Situazione dell'immobile che ha originato il precedente dall'impianto meccanografico

N.	DATI IDENTIFICATIVI			DATI CLASSAMENTO			DATI DERIVANTI DA		
	Foglio	Particella	Sub Porz	Qualità Classe	Superficie(m²) ha are ca	Deduz	Dominicale	Reddito	Agrario L. 1.190
1	23	69	-	PASCOLO 2	17 00		L. 2.720		
Notifica				Partita		1548			

L'intestazione alla data della richiesta deriva dai seguenti atti:

Situazione degli intestati dal 23/06/1980

N.	DATI ANAGRAFICI	CODICE FISCALE	DIRITTI E ONERI REALI
1	[REDACTED]	[REDACTED]	(8) Usufrutto fino al 28/02/1989
2	[REDACTED]	[REDACTED]	(1) Proprieta' per 1/4 fino al 28/02/1989
3	[REDACTED]	[REDACTED]	(1) Proprieta' per 1/4 fino al 28/02/1989
4	[REDACTED]	[REDACTED]	(1) Proprieta' per 1/4 fino al 28/02/1989
5	[REDACTED]	[REDACTED]	(1) Proprieta' per 1/4 fino al 28/02/1989
DATI			
Situaz			
N.			DIRITTI E ONERI REALI
1			fino al 23/06/1980
DATI			
Situaz			
N.			DIRITTI E ONERI REALI
1			Usufruttuario parziale fino al 26/04/1976
2			(1) Proprieta' fino al 26/04/1976
DATI			
Situaz			
N.			DIRITTI E ONERI REALI
1			COUSUF PARZ fino al 25/12/1971
2			(1) Proprieta' fino al 25/12/1971
3			COUSUF PARZ fino al 25/12/1971
DATI			



agenzia del
Territorio

Data: 31/10/2007 - Ora: 10.20.11

Certificato n.: MT0229809 Pag: 3 Fine

Certificato storico per immobile

ORIGINALE

Ricevuta n. 63790

Rilasciato da: **Ufficio Provinciale di MATERA**

Richiedente: **PICO MARIANNA**



agenzia del
Territorio

Certificato storico per immobile

Data: 31/10/2007 - Ora: 10.20.37

Certificato n.: MT0229810 Pag: 1 Segue

Ai sensi dell'art. 3 del decreto Legislativo 12/02/93 n. 39, si certifica che per l'immobile sito nel
comune di NOVA SIRI (A942), foglio 23, particella 205

la situazione degli atti informatizzati dall'impianto meccanografico al 31/10/2007 nell'Ufficio provinciale di MATERA è la seguente:

INTESTATO

1

(1) Proprieta' per 1000/1000 in regime di comunione dei beni

Situazione dell'Immobile dal 28/02/1989

N.	DATI IDENTIFICATIVI			DATI CLASSAMENTO				DATI DERIVANTI DA	
	Foglio	Particella	Sub	Porz	Qualità Classe	Superficie(m ²) ha are ca	Deduz		Reddito
1	23	205		-	PASCOLO 2	05 10		Dominicale Euro 0,42 L. 816	Agrario Euro 0,18 L. 357
Notifica				Partita		6052		FRAZIONAMENTO del 28/02/1989 n. 864 .12/1989 in atti dal 31/03/1994	
Annotazioni				DERIVA DAL N.69					

L'intestazione alla data della richiesta deriva dai seguenti atti:

DIRITTI E ONERI REALI
(1) Proprieta' per 1000/1000 in regime di comunione dei beni
ogante: LACANNA VINCENZO Sede: POLICORO

DIRITTI E ONERI REALI
(1) Proprieta' per 1/4 fino al 11/02/1999
(1) Proprieta' per 1/4 fino al 11/02/1999
(1) Proprieta' per 1/4 fino al 11/02/1999

DIRITTI E ONERI REALI
(1) Proprieta' per 1/4 fino al 11/02/1999
(8) Usufrutto fino al 18/04/1995
(1) Proprieta' per 1/4 fino al 18/04/1995
(1) Proprieta' per 1/4 fino al 18/04/1995
(1) Proprieta' per 1/4 fino al 18/04/1995



agenzia del
Territorio

Certificato storico per immobile

Data: 31/10/2007 - Ora: 10.20.37

Certificato n.: MT0229810 Pag: 2 Segue

DATI DERIVANTI DA FRAZIONAMENTO del 28/02/1989 n. 864.12/1989 in atti dal 31/03/1994

Situazione dell'immobile che ha originato il precedente dall'impianto meccanografico

N.	DATI IDENTIFICATIVI			DATI CLASSAMENTO			DATI DERIVANTI DA	
	Foglio	Particella	Sub	Porz	Qualità Classe	Superficie(m ²) ha are ca	Deduz	Reddito
1	23	69		-	PASCOLO 2	17 00		
						Dominicale L. 2.720		Agrario L. 1.190
Impianto meccanografico del 17/09/1976								
Notifica				Partita		1548		

L'intestazione alla data della richiesta deriva dai seguenti atti:

Situazione degli intestati dal 23/06/1980

DIRITTI E ONERI REALI	
(8) Usufrutto fino al 28/02/1989	
(1) Proprieta' per 1/4 fino al 28/02/1989	
(1) Proprieta' per 1/4 fino al 28/02/1989	
(1) Proprieta' per 1/4 fino al 28/02/1989	
(1) Proprieta' per 1/4 fino al 28/02/1989	
BATO Sede: MONTECAGLIOSO Registrazione: UR	
DIRITTI E ONERI REALI	
fino al 23/06/1980	
ROTONDELLA Volume: 40 n: 30 del 13/10/1976	
DIRITTI E ONERI REALI	
Usufruttuario parziale fino al 26/04/1976	
(1) Proprieta' fino al 26/04/1976	
ROTONDELLA Volume: 40 n: 31 del 13/10/1976	
DIRITTI E ONERI REALI	
COUSUF PARZ fino al 25/12/1971	
(1) Proprieta' fino al 25/12/1971	
COUSUF PARZ fino al 25/12/1971	



agenzia del
Teritorio

Data: 31/10/2007 - Ora: 10.20.38

Certificato n.: MT0229810 Pag: 3 Fine

Certificato storico per immobile

ORIGINALE

Ricevuta n. 63790

Rilasciato da: Ufficio Provinciale di MATERA

Richiedente: PICO MARIANNA



agenzia del
Territorio

Certificato storico per immobile

Data: 31/10/2007 - Ora: 10.21.06

Certificato n.: MT0229812 Pag: 1 Segue

Ai sensi dell'art. 3 del decreto Legislativo 12/02/93 n. 39, si certifica che per l'immobile sito nel
comune di NOVA SIRI (A942), foglio 23, particella 18

la situazione degli atti informatizzati dall'impianto meccanografico al 31/10/2007 nell' Ufficio provinciale di MATERA è la seguente:

INTESTATI

1	COMUNE DI NOVA SIRI				(4) Diritto del concedente
2					Livellario

Situazione dell'Immobile dal 23/06/1980

N.	DATI IDENTIFICATIVI			DATI CLASSAMENTO			DATI DERIVANTI DA	
	Foglio	Particella	Sub Porz	Qualità Classe	Superficie(m ²) ha are ca	Deduz		Reddito
1	23	18	-	SEMINATIVO 2	24 00		Agrario Euro 6,20 L. 12.000	
Notifica								FRAZIONAMENTO del 23/06/1980 n. 22682 in atti dal 01/02/1982

Situazione dell'Immobile dall'impianto meccanografico

N.	DATI IDENTIFICATIVI			DATI CLASSAMENTO			DATI DERIVANTI DA	
	Foglio	Particella	Sub Porz	Qualità Classe	Superficie(m ²) ha are ca	Deduz		Reddito
1	23	18	-	SEMINATIVO 2	1 06 83		Agrario L. 53.415	
Notifica								Impianto meccanografico del 17/09/1976

L'intestazione alla data della richiesta deriva dai seguenti atti:

Situazione degli intestati dal 11/02/1999

N.	DATI ANAGRAFICI		CODICE FISCALE		DIRITTI E ONERI REALI
1					Livellario
DATI DERIVANTI DA					
ISTRUMENTO (ATTO PUBBLICO) del 11/02/1999 Voltura n. 870.7/1999 in atti dal 23/04/1999 Repertorio n. : 48303 Rogante: LACANNA VINCENZO Sede: POLICORO Registrazione: UR Sede: PISTICCI n: 171 del 01/03/1999					

Situazione degli intestati dal 18/04/1995

N.	DATI ANAGRAFICI		CODICE FISCALE		DIRITTI E ONERI REALI
1	COMUNE DI NOVA SIRI				(4) Diritto del concedente



agenzia del
Territorio

Certificato storico per immobile

Data: 31/10/2007 - Ora: 10.21.45

Certificato n.: MT0229815 Pag: 2 Segue

2	[REDACTED]		Livellario fino al 18/04/1995	
DATI DERIVANTI DA				
ISTRUMENTO (ATTO PUBBLICO) del 23/06/1980 Voltura n. 22682 in atti dal 01/02/1982 Repertorio n. : 4346 Rogante: DISABATO Sede: MONTECAGLIOSO Registrazione: UR				
Sede: MATERA n: 2470 del 14/07/1970				

Situazione degli intestati dal 23/06/1980

N.	DATI ANAGRAFICI		CODICE FISCALE		DIRITTI E ONERI REALI	
1	[REDACTED]		[REDACTED]		Livellario fino al 23/06/1980	
DATI DERIVANTI DA						
FRAZIONAMENTO del 23/06/1980 n. 22682 in atti dal 01/02/1982						

Situazione dell'immobile che ha originato il precedente dall'impianto meceanografico

N.	DATI IDENTIFICATIVI			DATI CLASSAMENTO				DATI DERIVANTI DA			
	Foglio	Particella	Sub	Porz	Qualità Classe	Superficie(m ²) ha are ca	Deduz		Reddito		
1	23	18		-	SEMINATIVO 2	1 06 83			Dominicale L. 85.464	Agrario L. 53.415	Impianto meceanografico del 17/09/1976
Notifica											
Partita											

L'intestazione alla data della richiesta deriva dai seguenti atti:

Situazione degli intestati relativa ad atto del 26/04/1976 (antecedente all'impianto meceanografico)

DIRITTI E ONERI REALI	
suffrutuario generale di livello fino al 18/04/1995	
Livellario fino al 18/04/1995	
ATO Sede: MONTECAGLIOSO Registrazione: UR	

DIRITTI E ONERI REALI	
(4) Diritto del concedente fino al 18/04/1995	
Livellario fino al 23/06/1980	
COTONDELLA Volume: 40 n: 30 del 13/10/1976	

DIRITTI E ONERI REALI	
suffrutuario parziale di livello fino al 26/04/1976	
COTONDELLA Volume: 40 n: 31 del 13/10/1976	

DIRITTI E ONERI REALI	
(4) Diritto del concedente fino al 26/04/1976	
Livellario fino al 26/04/1976	



agenzia del
Territorio

Data: 31/10/2007 - Ora: 10.21.45

Certificato n.: MT0229815 Pag: 3 Fine

Certificato storico per immobile

3	[REDACTED]
4	[REDACTED]
DATI DEKVAI/1/DA	
Impianto meccanografico del 17/09/1970	
COUSUF PARZ DI LIVELLO fino al 25/12/1971	
COUSUF PARZ DI LIVELLO fino al 25/12/1971	

ORIGINALE

Ricevuta n. 63790

Rilasciato da: Ufficio Provinciale di MATERA

Richiedente: PICO MARIANNA



agenzia del
Territorio

Certificato storico per immobile

Data: 31/10/2007 - Ora: 10.22.10

Certificato n.: MT0229816 Pag: 1 Segue

Ai sensi dell'art. 3 del decreto Legislativo 12/02/93 n. 39, si certifica che per l'immobile sito nel
comune di NOVA SIRI (A942), foglio 23, particella 15

la situazione degli atti informatizzati dall'impianto meccanografico al 31/10/2007 nell' Ufficio provinciale di MATERA è la seguente:

INTESTATO

(1) Proprieta' per 1000/1000 in regime di comunione dei beni

Situazione dell'Immobile dall'impianto meccanografico

N.	DATI IDENTIFICATIVI			DATI CLASSAMENTO				DATI DERIVANTI DA	
	Foglio	Particella	Sub Porz	Qualità Classe	Superficie(m²) ha are ca	Deduz	Reddito		
1	23	15	-	SEMINATIVO 2	1 38 57		Dominicale Euro 57,25 L. 110.856	Agrario Euro 35,78 L. 69.285	Impianto meccanografico del 17/09/1976
Notifica				Partita		1548			

L'intestazione alla data della richiesta deriva dai seguenti atti:

DIRITTI E ONERI REALI Proprieta' per 1000/1000 in regime di comunione dei beni nte: LACANNA VINCENZO Sede: POLICORO
DIRITTI E ONERI REALI fino al 11/02/1999
DIRITTI E ONERI REALI (8) Usufrutto fino al 18/04/1995 (1) Proprieta' fino al 18/04/1995 SABATO Sede: MONTECAGLIOSO Registrazione: UR
DIRITTI E ONERI REALI fino al 23/06/1980



agenzia del
Territorio

Certificato storico per immobile

Data: 31/10/2007 - Ora: 10.22.10

Certificato n.: MT0229816 Pag: 2 Fine

de: ROTONDELLA Volume: 40 n: 30 del 13/10/1976

DIRITTI E ONERI REALI

Usufruttuario parziale fino al 26/04/1976

(1) Proprietà fino al 26/04/1976

de: ROTONDELLA Volume: 40 n: 31 del 13/10/1976

DIRITTI E ONERI REALI

COUSUF PARZ fino al 25/12/1971

(1) Proprietà fino al 25/12/1971

COUSUF PARZ fino al 25/12/1971

ORIGINALE

Ricevuta n. 63790

Rilasciato da: **Ufficio Provinciale di MATERA**

Richiedente: **PICO MARIANNA**



agenzia del
Territorio

Certificato storico per immobile

Data: 31/10/2007 - Ora: 10.22.35

Certificato n.: MT0229818 Pag: 1 Segue

Ai sensi dell'art. 3 del decreto Legislativo 12/02/93 n. 39, si certifica che per l'immobile sito nel
comune di NOVA SIRI (A942), foglio 24, particella 96

la situazione degli atti informatizzati dall'impianto meccanografico al 31/10/2007 nell'Ufficio provinciale di MATERA è la seguente:

INTESTATO

1) Proprietà per 1000/1000 in regime di comunione dei beni

Situazione dell'Immobile dal 23/06/1980

N.	DATI IDENTIFICATIVI			DATI CLASSAMENTO				DATI DERIVANTI DA	
	Foglio	Particella	Sub Porz	Qualità Classe	Superficie(m ²) ha are ca	Deduz	Reddito		
1	24	96	-	SEMINATIVO 2	90 00		Dominicale Euro 37,18 L. 72.000	Agrario Euro 23,24 L. 45.000	FRAZIONAMENTO del 23/06/1980 n . 22682 in atti dal 01/02/1982
Notifica				Partita		8218			

Situazione dell'Immobile dall'impianto meccanografico

N.	DATI IDENTIFICATIVI			DATI CLASSAMENTO				DATI DERIVANTI DA	
	Foglio	Particella	Sub Porz	Qualità Classe	Superficie(m ²) ha are ca	Deduz	Reddito		
1	24	96	-	SEMINATIVO 2	1 02 40		Dominicale L. 81.920	Agrario L. 51.200	Impianto meccanografico del 17/09/1976
Notifica				Partita		4240			

L'intestazione alla data della richiesta deriva dai seguenti atti:

Situazione degli intestati dal 11/02/1999

DIRITTI E ONERI REALI	
(1) Proprietà per 1000/1000 in regime di comunione dei beni agente: LACANNA VINCENZO Sede: POLICORO	
DIRITTI E ONERI REALI	
fino al 11/02/1999	




agenzia del
Territorio

Certificato storico per immobile

Data: 31/10/2007 - Ora: 10.22.35

Certificato n.: MT0229818 Pag: 2 Fine



DIRITTI E ONERI REALI
(8) Usufrutto fino al 18/04/1995
(1) Proprieta' fino al 18/04/1995
DISABATO Sede: MONTESCAGLIOSO Registrazione: UR

DIRITTI E ONERI REALI
fino al 23/06/1980

ORIGINALE

Ricevuta n. 63790

Rilasciato da: Ufficio Provinciale di MATERA

Richiedente: PICO MARIANNA



agenzia del
Territorio

Certificato storico per immobile

Data: 31/10/2007 - Ora: 10.22.54

Certificato n.: MT0229819 Pag: 1 Segue

Ai sensi dell'art. 3 del decreto Legislativo 12/02/93 n. 39, si certifica che per l'immobile sito nel
comune di NOVA SIRI (A942), foglio 24, particella 79

la situazione degli atti informatizzati dall'impianto meccanografico al 31/10/2007 nell'Ufficio provinciale di MATERA è la seguente:

INTESTATO

(1) Proprietà per 1000/1000 in regime di comunione dei beni

Situazione dell'Immobile dall'impianto meccanografico

N.	DATI IDENTIFICATIVI			DATI CLASSAMENTO			DATI DERIVANTIDA	
	Foglio	Particella	Sub Porz	Qualità Classe	Superficie(m²) ha are ca	Deduz	Reddito	
1	24	79	-	SEMINATIVO 3	65 20		Dominicale Euro 21,89 L. 42.380	Agrario Euro 15,15 L. 29.340
Impianto meccanografico del 17/09/1976								
Notifica				Partita		1548		

L'intestazione alla data della richiesta deriva dai seguenti atti:

DIRITTI E ONERI REALI
Proprietà per 1000/1000 in regime di comunione dei beni
ite: LACANNA VINCENZO Sede: POLICORO
DIRITTI E ONERI REALI
fino al 11/02/1999
DIRITTI E ONERI REALI
(8) Usufrutto fino al 18/04/1995
(1) Proprietà fino al 18/04/1995
SABATO Sede: MONTESCAGLIOSO Registrazione: UR
DIRITTI E ONERI REALI
fino al 23/06/1980



agenzia del
Territorio

Certificato storico per immobile

Data: 31/10/2007 - Ora: 10.22.54

Certificato n.: MT0229819 Pag: 2 Fine

DATI DERIVANTI DA

DENUNZIA (NEI PASSAGGI PER CAUSA DI MORTE) del 26/04/1976 n. 2882 in atti dal 01/02/1982 Registrazione: UR Sede: ROTONDELLA Volume: 40 n: 30 del 13/10/1976

DIRITTI E ONERI REALI

Usufruttuario parziale fino al 26/04/1976

(1) Proprietà fino al 26/04/1976

UR: ROTONDELLA Volume: 40 n: 31 del 13/10/1976

DIRITTI E ONERI REALI

COUSUF PARZ fino al 25/12/1971

(1) Proprietà fino al 25/12/1971

COUSUF PARZ fino al 25/12/1971

ORIGINALE

Ricevuta n. 63790

Rilasciato da: Ufficio Provinciale di MATERA

Richiedente: PICO MARIANNA



agenzia del
Territorio

Certificato storico per immobile

Data: 31/10/2007 - Ora: 10.23.23

Certificato n.: MT0229822 Pag: 1 Segue

Ai sensi dell'art. 3 del decreto Legislativo 12/02/93 n. 39, si certifica che per l'immobile sito nel
comune di NOVA SIRI (A942), foglio 24, particella 109

la situazione degli atti informatizzati dall'impianto meccanografico al 31/10/2007 nell' Ufficio provinciale di MATERA è la seguente:

INTESTATO

) Proprietà per 1000/1000 in regime di comunione dei beni

Situazione dell'Immobile dall'impianto meccanografico

N.	DATI IDENTIFICATIVI			DATI CLASSAMENTO				DATI DERIVANTI DA		
	Foglio	Particella	Sub	Porz	Qualità Classe	Superficie(m ²) ha are ca	Deduz		Reddito	
1	24	109		-	PASCOLO 1	44 00		Dominicale Euro 5,68 L. 11.000	Agrario Euro 2,27 L. 4.400	Impianto meccanografico del 17/09/1976
Notifica					Partita	1548				

L'intestazione alla data della richiesta deriva dai seguenti atti:

DIRITTI E ONERI REALI
Proprietà per 1000/1000 in regime di comunione dei beni
te: LACANNA VINCENZO Sede: POLICORO
DIRITTI E ONERI REALI
fino al 11/02/1999
DIRITTI E ONERI REALI
(8) Usufrutto fino al 18/04/1995
(1) Proprietà fino al 18/04/1995
SABATO Sede: MONTESCAGLIOSO Registrazione: UR
DIRITTI E ONERI REALI
fino al 23/06/1980



agenzia del
Territorio

Certificato storico per immobile

Data: 31/10/2007 - Ora: 10.23.23

Certificato n.: MT0229822 Pag: 2 Fine

DATI DERIVANTI DA

DENUNZIA (NEI PASSAGGI PER CAUSA DI MORTE) del 26/04/1976 n. 2882 in atti dal 01/02/1982 Registrazione: UR Sede: ROTONDELLA Volume: 40 n: 30 del 13/10/1976

DIRITTI E ONERI REALI

Usufruttuario parziale fino al 26/04/1976

(1) Proprietà fino al 26/04/1976

: ROTONDELLA Volume: 40 n: 31 del 13/10/1976

DIRITTI E ONERI REALI

COUSUF PARZ fino al 25/12/1971

(1) Proprietà fino al 25/12/1971

COUSUF PARZ fino al 25/12/1971

ORIGINALE

Ricevuta n. 63790

Rilasciato da: **Ufficio Provinciale di MATERA** Richiedente: **PICO MARIANNA**



agenzia del
Territorio

Certificato storico per immobile

Data: 31/10/2007 - Ora: 10.23.43

Certificato n.: MT0229824 Pag: 1 Segue

Ai sensi dell'art. 3 del decreto Legislativo 12/02/93 n. 39, si certifica che per l'immobile sito nel
comune di NOVA SIRI (A942), foglio 24, particella 70

la situazione degli atti informatizzati dall'impianto meccanografico al 31/10/2007 nell'Ufficio provinciale di MATERA è la seguente:

INTESTATO

Proprietà per 1000/1000 in regime di comunione dei beni

Situazione dell'Immobile dal 23/06/1980

N.	DATI IDENTIFICATIVI			DATI CLASSAMENTO				DATI DERIVANTI DA	
	Foglio	Particella	Sub Porz	Qualità Classe	Superficie(m ²) ha are ca	Deduz	Reddito		
1	24	70	-	PASCOLO 1	1 03 19		Dominicale Euro 13,32 L. 25.798	Agrario Euro 5,33 L. 10.319	FRAZIONAMENTO del 23/06/1980 n. 22682 in atti dal 01/02/1982
Notifica									

Situazione dell'Immobile dall'impianto meccanografico

N.	DATI IDENTIFICATIVI			DATI CLASSAMENTO				DATI DERIVANTI DA	
	Foglio	Particella	Sub Porz	Qualità Classe	Superficie(m ²) ha are ca	Deduz	Reddito		
1	24	70	-	PASCOLO 1	1 56 19		Dominicale L. 39.048	Agrario L. 15.619	Impianto meccanografico del 17/09/1976
Notifica									

L'intestazione alla data della richiesta deriva dai seguenti atti:

DIRITTI E ONERI REALI

Proprietà per 1000/1000 in regime di comunione dei beni
Atte: LACANNA VINCENZO Sede: POLICORO

DIRITTI E ONERI REALI

fino al 11/02/1999



agenzia del
Territorio

Certificato storico per immobile

Data: 31/10/2007 - Ora: 10.23.43

Certificato n.: MT0229824 Pag: 2 Fine

Situazione degli intestati dal 23/06/1980

DIRITTI E ONERI REALI
(8) Usufrutto fino al 18/04/1995
(1) Proprieta' fino al 18/04/1995
SABATO Sede: MONTECAGLIOSO Registrazione: UR
DIRITTI E ONERI REALI
fino al 23/06/1980
e: ROTONDELLA Volume: 40 n: 30 del 13/10/1976
DIRITTI E ONERI REALI
Usufruttuario parziale fino al 26/04/1976
e: ROTONDELLA Volume: 40 n: 31 del 13/10/1976
DIRITTI E ONERI REALI
(1) Proprieta' fino al 26/04/1976
COUSUF PARZ fino al 25/12/1971
COUSUF PARZ fino al 25/12/1971

ORIGINALE

Ricevuta n. 63790

Rilasciato da: **Ufficio Provinciale di MATERA**

Richiedente: **PICO MARIANNA**



agenzia del
Territorio

Certificato storico per immobile

Data: 31/10/2007 - Ora: 10.24.03

Certificato n.: MT0229825 Pag: 1 Segue

Ai sensi dell'art. 3 del decreto Legislativo 12/02/93 n. 39, si certifica che per l'immobile sito nel **comune di NOVA SIRI (A942), foglio 24, particella 149** la situazione degli atti informatizzati dall'impianto meccanografico al 31/10/2007 nell' Ufficio provinciale di MATERA è la seguente:

INTESTATO

) Proprieta' per 1000/1000 in regime di comunione dei beni

Situazione dell'Immobile dal 23/06/1980

N.	DATI IDENTIFICATIVI			DATI CLASSAMENTO				DATI DERIVANTI DA	
	Foglio	Particella	Sub Porz	Qualità Classe	Superficie(m²) ha are ca	Deduz	Reddito		
1	24	149	-	PASCOLO 1	53 00		Dominicale Euro 6,84 L. 13.250	Agrario Euro 2,74 L. 5.300	FRAZIONAMENTO del 23/06/1980 n. 22682 in atti dal 01/02/1982
Notifica				Partita	5761				

L'intestazione alla data della richiesta deriva dai seguenti atti:

DIRITTI E ONERI REALI) Proprieta' per 1000/1000 in regime di comunione dei beni ante: LACANNA VINCENZO Sede: POLICORO
DIRITTI E ONERI REALI fino al 11/02/1999
DIRITTI E ONERI REALI (8) Usufrutto fino al 18/04/1995 (1) Proprieta' fino al 18/04/1995 ISABATO Sede: MONTECAGLIOSO Registrazione: UR
DIRITTI E ONERI REALI fino al 23/06/1980



agenzia del
Territorio

Certificato storico per immobile


Data: 31/10/2007 - Ora: 10.24.03
Certificato n.: MT0229825 Pag: 2 Fine

DATI DERIVANTI DA FRAZIONAMENTO del 23/06/1980 n. 22682 in atti dal 01/02/1982

Situazione dell'immobile che ha originato il precedente dall'impianto meccanografico

N.	DATI IDENTIFICATIVI			DATI CLASSAMENTO				DATI DERIVANTI DA	
	Foglio	Particella	Sub	Porz	Qualità Classe	Superficie(m ²) ha are ca	Deduz		Reddito
1	24	70	-	-	PASCOLO	1 56 19			Impianto meccanografico del 17/09/1976
Notifica				Partita					

L'intestazione alla data della richiesta deriva dai seguenti atti:



DIRITTI E ONERI REALI
(8) Usufrutto fino al 18/04/1995
(1) Proprieta' fino al 18/04/1995
ISABATO Sede: MONTECAGLIOSO Registrazione: UR

DIRITTI E ONERI REALI
fino al 23/06/1980
de: ROTONDELLA Volume: 40 n: 30 del 13/10/1976

DIRITTI E ONERI REALI
Usufruttuario parziale fino al 26/04/1976
de: ROTONDELLA Volume: 40 n: 31 del 13/10/1976

DIRITTI E ONERI REALI
(1) Proprieta' fino al 26/04/1976
COUSUF PARZ fino al 25/12/1971
COUSUF PARZ, fino al 25/12/1971

ORIGINALE

Ricevuta n. 63790

Rilasciato da: Ufficio Provinciale di MATERA

Richiedente: PICO MARIANNA



agenzia del
Territorio

Certificato storico per immobile

Data: 31/10/2007 - Ora: 10.24.23

Certificato n.: MT0229826 Pag: 1 Segue

Ai sensi dell'art. 3 del decreto Legislativo 12/02/93 n. 39, si certifica che per l'immobile sito nel
comune di NOVA SIRI (A942), foglio 24, particella 31

la situazione degli atti informatizzati dall'impianto meccanografico al 31/10/2007 nell' Ufficio provinciale di MATERA è la seguente:

INTESTATO

Proprietà per 1000/1000 in regime di comunione dei beni

Situazione dell'Immobile dal 07/03/2007

N.	DATI IDENTIFICATIVI			DATI CLASSAMENTO				DATI DERIVANTI DA	
	Foglio	Particella	Sub Porz	Qualità Classe	Superficie(m ²) ha are ca	Deduz	Reddito		
1	24	31	-	SEMIN ARBOR	40 45		Dominicale Euro 4,18	Agrario Euro 7,31	Tabella di variazione del 07/03/2007 n. 4721 .1/2007 in atti dal 07/03/2007 (protocollo n. MT0037422) TRASMISSIONE DATI AI SENSI DEL DECRETO 262 DEL 3 OTTOBRE 2006
Notifica				Partita					
Annotazioni		VARIAZIONE COLTURALE EX D.L. N. 262/06 - QUALITA' DICHIARATA O PARIFICATA A COLTURA PRESENTE NEL QUADRO TARIFFARIO							

Situazione dell'Immobile dal 23/06/1980

N.	DATI IDENTIFICATIVI			DATI CLASSAMENTO				DATI DERIVANTI DA	
	Foglio	Particella	Sub Porz	Qualità Classe	Superficie(m ²) ha are ca	Deduz	Reddito		
1	24	31	-	PASC CESPUG	40 45		Dominicale Euro 2,09 L. 4.045	Agrario Euro 0,84 L. 1.618	FRAZIONAMENTO del 23/06/1980 n. 22682 in atti dal 01/02/1982
Notifica				Partita		8218			

Situazione dell'Immobile dall'impianto meccanografico

N.	DATI IDENTIFICATIVI			DATI CLASSAMENTO				DATI DERIVANTI DA	
	Foglio	Particella	Sub Porz	Qualità Classe	Superficie(m ²) ha are ca	Deduz	Reddito		
1	24	31	-	PASC CESPUG	56 45		Dominicale L. 5.645	Agrario L. 2.258	Impianto meccanografico del 17/09/1976



agenzia del
Territorio

Certificato storico per immobile

Data: 31/10/2007 - Ora: 10.24.23

Certificato n.: MT0229826 Pag: 2 Fine

Notifica	Partita	1548
----------	---------	------

L'intestazione alla data della richiesta deriva dai seguenti atti:

Situazione degli intestati del 11/02/1000

DIRITTI E ONERI REALI
Proprieta' per 1000/1000 in regime di comunione dei beni
Sede: LACANNA VINCENZO Sede: POLICORO
DIRITTI E ONERI REALI
fino al 11/02/1999
DIRITTI E ONERI REALI
(8) Usufrutto fino al 18/04/1995
(1) Proprieta' fino al 18/04/1995
ABATO Sede: MONTECAGLIOSO Registrazione: UR
DIRITTI E ONERI REALI
fino al 23/06/1980
: ROTONDELLA Volume: 40 n: 30 del 13/10/1976
DIRITTI E ONERI REALI
Usufruttuario parziale fino al 26/04/1976
(1) Proprieta' fino al 26/04/1976
: ROTONDELLA Volume: 40 n: 31 del 13/10/1976
DIRITTI E ONERI REALI
COUSUF PARZ fino al 25/12/1971
(1) Proprieta' fino al 25/12/1971
COUSUF PARZ fino al 25/12/1971

ORIGINALE

Ricevuta n. 63790

Rilasciato da: Ufficio Provinciale di MATERA

Richiedente: PICO MARIANNA



agenzia del
Territorio

Certificato storico per immobile

Data: 31/10/2007 - Ora: 10.24.55

Certificato n.: MT0229831 Pag: 1 Segue

Ai sensi dell'art. 3 del decreto Legislativo 12/02/93 n. 39, si certifica che per l'immobile sito nel
comune di NOVA SIRI (A942), foglio 24, particella 145

la situazione degli atti informatizzati dall'impianto meccanografico al 31/10/2007 nell' Ufficio provinciale di MATERA è la seguente:

INTESTATO

1) Proprieta' per 1000/1000 in regime di comunione dei beni

Situazione dell'Immobile dal 23/06/1980

N.	DATI IDENTIFICATIVI			DATI CLASSAMENTO			DATI DERIVANTI DA
	Foglio	Particella	Sub Porz	Qualità Classe	Superficie(m²) ha are ca	Deduz	
1	24	145	-	PASC CESPUG	16 00		
Notifica				Partita	5761		
							FRAZIONAMENTO del 23/06/1980 n. 22682 in atti dal 01/02/1982

L'intestazione alla data della richiesta deriva dai seguenti atti:

Situazione degli intestati dal 11/02/1990

DIRITTI E ONERI REALI Proprieta' per 1000/1000 in regime di comunione dei beni Sede: LACANNA VINCENZO Sede: POLICORO
DIRITTI E ONERI REALI fino al 11/02/1999
DIRITTI E ONERI REALI (8) Usufrutto fino al 18/04/1995 (1) Proprieta' fino al 18/04/1995 ABATO Sede: MONTECAGLIOSO Registrazione: UR
DIRITTI E ONERI REALI fino al 23/06/1980



agenzia del
Territorio

Certificato storico per immobile

Data: 31/10/2007 - Ora: 10.24.55
Certificato n.: MT0229831 Pag: 2 Fine

DATI DERIVANTI DA FRAZIONAMENTO del 23/06/1980 n. 22682 in atti dal 01/02/1982

Situazione dell'immobile che ha originato il precedente dall'impianto meccanografico

N.	DATI IDENTIFICATIVI				DATI CLASSAMENTO				DATI DERIVANTI DA		
	Foglio	Particella	Sub	Porz	Qualità Classe	Superficie(m ²) ha are ca	Deduz	Reddito			
1	24	31		-	PASC CESPUG	56 45			Dominicale L. 5.645	Agrario L. 2.258	Impianto meccanografico del 17/09/1976
Notifica						Partita	1548				

L' intestazione alla data della richiesta deriva dai seguenti atti:

Situazione degli intestati dal 22/06/1980


DIRITTI E ONERI REALI (8) Usufrutto fino al 18/04/1995 (1) Proprieta' fino al 18/04/1995 ABATO Sede: MONTECAGLIOSO Registrazione: UR
DIRITTI E ONERI REALI fino al 23/06/1980 e: ROTONDELLA Volume: 40 n: 30 del 13/10/1976
DIRITTI E ONERI REALI Usufruttuario parziale fino al 26/04/1976 (1) Proprieta' fino al 26/04/1976 e: ROTONDELLA Volume: 40 n: 31 del 13/10/1976
DIRITTI E ONERI REALI COUSUF PARZ fino al 25/12/1971 (1) Proprieta' fino al 25/12/1971 COUSUF PARZ fino al 25/12/1971

DATI DERIVANTI DA Impianto meccanografico del 17/09/1976

ORIGINALE

Ricevuta n. 63790

Rilasciato da: Ufficio Provinciale di MATERA Richiedente: PICO MARIANNA



agenzia del
Territorio

Certificato storico per immobile

Data: 31/10/2007 - Ora: 10.25.16

Certificato n.: MT0229833 Pag: 1 Segue

Ai sensi dell'art. 3 del decreto Legislativo 12/02/93 n. 39, si certifica che per l'immobile sito nel
comune di NOVA SIRI (A942), foglio 24, particella 42

la situazione degli atti informatizzati dall'impianto meccanografico al 31/10/2007 nell'Ufficio provinciale di MATERA è la seguente:

INTESTATO

) Proprietà per 1000/1000 in regime di comunione dei beni

Situazione dell'Immobile dal 23/06/1980

N.	DATI IDENTIFICATIVI				DATI CLASSAMENTO				DATI DERIVANTI DA	
	Foglio	Particella	Sub	Porz	Qualità Classe	Superficie(m ²) ha are ca	Deduz	Reddito		
1	24	42		-	SEMINATIVO 2	1 34 75		Dominicale Euro 55,67 L. 107.800	Agrario Euro 34,80 L. 67.375	FRAZIONAMENTO del 23/06/1980 n. 22682 in atti dal 01/02/1982
Notifica					Partita	8218				

Situazione dell'Immobile dall'impianto meccanografico

N.	DATI IDENTIFICATIVI				DATI CLASSAMENTO				DATI DERIVANTI DA	
	Foglio	Particella	Sub	Porz	Qualità Classe	Superficie(m ²) ha are ca	Deduz	Reddito		
1	24	42		-	SEMINATIVO 2	2 04 05		Dominicale L. 163.240	Agrario L. 102.025	Impianto meccanografico del 17/09/1976
Notifica					Partita	1548				

L'intestazione alla data della richiesta deriva dai seguenti atti:

Situazione degli intestati dal 11/02/1999

DIRITTI E ONERI REALI
) Proprietà per 1000/1000 in regime di comunione dei beni
ante: LACANNA VINCENZO Sede: POLICORO

DIRITTI E ONERI REALI
fino al 11/02/1999




agenzia del
Territorio

Certificato storico per immobile

Data: 31/10/2007 - Ora: 10.25.16

Certificato n.: MT0229833 Pag: 2 Fine



DIRITTI E ONERI REALI
(8) Usufrutto fino al 18/04/1995
(1) Proprieta' fino al 18/04/1995
ATO Sede: MONTESCAGLIOSO Registrazione: UR

DIRITTI E ONERI REALI
fino al 23/06/1980
OTONDELLA Volume: 40 n: 30 del 13/10/1976

DIRITTI E ONERI REALI
Usufruttuario parziale fino al 26/04/1976
(1) Proprieta' fino al 26/04/1976
OTONDELLA Volume: 40 n: 31 del 13/10/1976

DIRITTI E ONERI REALI
COUSUF PARZ fino al 25/12/1971
(1) Proprieta' fino al 25/12/1971
COUSUF PARZ fino al 25/12/1971

Immatricolazione n. 1702/1970

ORIGINALE

Ricevuta n. 63790

Rilasciato da: Ufficio Provinciale di MATERA

Richiedente: PICO MARIANNA



agenzia del
Territorio

Certificato storico per immobile

Data: 31/10/2007 - Ora: 10.25.36
Certificato n.: MT0229834 Pag: 2 Fine

DATI DERIVANTI DA	FRAZIONAMENTO del 23/06/1980 n. 22682 in atti dal 01/02/1982
-------------------	--

Situazione dell'immobile che ha originato il precedente dall'impianto meccanografico

N.	DATI IDENTIFICATIVI				DATI CLASSAMENTO				DATI DERIVANTI DA	
	Foglio	Particella	Sub	Porz	Qualità Classe	Superficie(m²) ha are ca	Deduz	Reddito		
1	24	42	-	SEMINATIVO	2	2 04 05		Dominicale L. 163.240	Agrario L. 102.025	Impianto meccanografico del 17/09/1976
Notifica					Partita		1548			

L'instestazione alla data della richiesta deriva dai seguenti atti:

DIRITTI E ONERI REALI
(8) Usufrutto fino al 18/04/1995
(1) Proprietà fino al 18/04/1995
BATO Sede: MONTECAGLIOSO Registrazione: UR

DIRITTI E ONERI REALI
fino al 23/06/1980
ROTONDELLA Volume: 40 n: 30 del 13/10/1976

DIRITTI E ONERI REALI
Usufruttuario parziale fino al 26/04/1976
(1) Proprietà fino al 26/04/1976
ROTONDELLA Volume: 40 n: 31 del 13/10/1976

DIRITTI E ONERI REALI
COUSUF PARZ fino al 25/12/1971
(1) Proprietà fino al 25/12/1971
COUSUF PARZ fino al 25/12/1971

ORIGINALE

Ricevuta n. 63790

Rilasciato da: Ufficio Provinciale di MATERA Richiedente: PICO MARIANNA



agenzia del
Territorio

Certificato storico per immobile

Data: 31/10/2007 - Ora: 10.26.05

Certificato n.: MT0229836 Pag: 1 Segue

Ai sensi dell'art. 3 del decreto Legislativo 12/02/93 n. 39, si certifica che per l'immobile sito nel **comune di NOVA SIRI (A942), foglio 24, particella 148** la situazione degli atti informatizzati dall'impianto meccanografico al 31/10/2007 nell'Ufficio provinciale di MATERA è la seguente:

INTESTATO

Proprietà per 1000/1000 in regime di comunione dei beni

Situazione dell'Immobile dal 23/06/1980

N.	DATI IDENTIFICATIVI			DATI CLASSAMENTO				DATI DERIVANTI DA	
	Foglio	Particella	Sub Porz	Qualità Classe	Superficie(m ²) ha are ca	Deduz	Reddito		
1	24	148	-	SEMINATIVO 2	41 50		Dominicale Euro 17,15 L. 33.200	Agrario Euro 10,72 L. 20.750	FRAZIONAMENTO del 23/06/1980 n. 22682 in atti dal 01/02/1982
Notifica				Partita	5761				

L'intestazione alla data della richiesta deriva dai seguenti atti:

DIRITTI E ONERI REALI
Proprietà per 1000/1000 in regime di comunione dei beni Fonte: LACANNA VINCENZO Sede: POLICORO
DIRITTI E ONERI REALI
fino al 11/02/1999
DIRITTI E ONERI REALI
(8) Usufrutto fino al 18/04/1995
(1) Proprietà fino al 18/04/1995
SABATO Sede: MONTECAGLIOSO Registrazione: UR
DIRITTI E ONERI REALI
fino al 23/06/1980



agenzia del
Territorio

Certificato storico per immobile

Data: 31/10/2007 - Ora: 10.26.05
Certificato n.: MT0229836 Pag: 2 Fine

DATI DERIVANTI DA	FRAZIONAMENTO del 23/06/1980 n. 22682 in atti dal 01/02/1982
-------------------	--

Situazione dell'immobile che ha originato il precedente dall'impianto meccanografico

N.	DATI IDENTIFICATIVI				DATI CLASSAMENTO				DATI DERIVANTI DA	
	Foglio	Particella	Sub	Porz	Qualità Classe	Superficie(m²) ha are ca	Deduz	Reddito		
1	24	60		-	SEMINATIVO 2	5 34 10		Dominicale L. 427.280	Agrario L. 267.050	Impianto meccanografico del 17/09/1976
Notifica						Partita		1548		

L'intestazione alla data della richiesta deriva dai seguenti atti:



DIRITTI E ONERI REALI
(8) Usufrutto fino al 18/04/1995
(1) Proprieta' fino al 18/04/1995
ABATO Sede: MONTECAGLIOSO Registrazione: UR

DIRITTI E ONERI REALI
fino al 23/06/1980
ROTONDELLA Volume: 40 n: 30 del 13/10/1976

DIRITTI E ONERI REALI
Usufruttuario parziale fino al 26/04/1976
(1) Proprieta' fino al 26/04/1976
ROTONDELLA Volume: 40 n: 31 del 13/10/1976

DIRITTI E ONERI REALI
COUSUF PARZ fino al 25/12/1971
(1) Proprieta' fino al 25/12/1971
COUSUF PARZ fino al 25/12/1971

ORIGINALE

Ricevuta n. 63790

Rilasciato da: Ufficio Provinciale di MATERA

Richiedente: PICO MARIANNA



agenzia del
Territorio

Certificato storico per immobile

Data: 31/10/2007 - Ora: 10.26.27

Certificato n.: MT0229839 Pag: 1 Segue

Ai sensi dell'art. 3 del decreto Legislativo 12/02/93 n. 39, si certifica che per l'immobile sito nel
comune di NOVA SIRI (A942), foglio 24, particella 151

la situazione degli atti informatizzati dall'impianto meccanografico al 31/10/2007 nell' Ufficio provinciale di MATERA è la seguente:

INTESTATO




Proprietà per 1000/1000 in regime di comunione dei beni

Situazione dell'Immobile dal 23/06/1980

N.	DATI IDENTIFICATIVI			DATI CLASSAMENTO				DATI DERIVANTI DA	
	Foglio	Particella	Sub Porz	Qualità Classe	Superficie(m²) ha are ca	Deduz	Reddito		
1	24	151	-	SEMINATIVO 2	50 15		Dominicale Euro 20,72 L. 40.120	Agrario Euro 12,95 L. 25.075	FRAZIONAMENTO del 23/06/1980 n. 22682 in atti dal 01/02/1982
Notifica				Partita		5761			
Annotazioni		CON DIRITTO ALL' AIA NUM 63 DEL FOGLIO 24							

L'intestazione alla data della richiesta deriva dai seguenti atti:



DIRITTI E ONERI REALI
Proprietà per 1000/1000 in regime di comunione dei beni
LACANNA VINCENZO Sede: POLICORO

DIRITTI E ONERI REALI
fino al 11/02/1999

DIRITTI E ONERI REALI
(8) Usufrutto fino al 18/04/1995
(1) Proprietà fino al 18/04/1995
BATO Sede: MONTECAGLIOSO Registrazione: UR



agenzia del
Territorio

Certificato storico per immobile

Data: 31/10/2007 - Ora: 10.26.27

Certificato n.: MT0229839 Pag: 2 Segue

Situazione degli intestati dal 23/06/1980


[REDACTED]	
	DIRITTI E ONERI REALI fino al 23/06/1980

Situazione dell'immobile che ha originato il precedente dall'impianto meccanografico

N.	DATI IDENTIFICATIVI				DATI CLASSAMENTO				DATI DERIVANTI DA	
	Foglio	Particella	Sub	Porz	Qualità Classe	Superficie(m²) ha are ca	Deduz	Reddito		
1	24	62		-	SEMINATIVO 2	6 47 85		Dominicale L. 518.280	Agrario L. 323.925	Impianto meccanografico del 17/09/1976
Notifica				Partita		1548				
Annotazioni		CON DIRITTO ALL'AIA NUM 63 DEL FOGLIO 24								

L'intestazione alla data della richiesta deriva dai seguenti atti:

[REDACTED]	
	DIRITTI E ONERI REALI (8) Usufrutto fino al 18/04/1995 (1) Proprieta ` fino al 18/04/1995 TO Sede: MONTECAGLIOSO Registrazione: UR
[REDACTED]	
	DIRITTI E ONERI REALI fino al 23/06/1980 TONDELLA Volume: 40 n: 30 del 13/10/1976
[REDACTED]	
	DIRITTI E ONERI REALI Usufruttuario parziale fino al 26/04/1976 (1) Proprieta ` fino al 26/04/1976 TONDELLA Volume: 40 n: 31 del 13/10/1976
[REDACTED]	
	DIRITTI E ONERI REALI COUSUF PARZ fino al 25/12/1971 (1) Proprieta ` fino al 25/12/1971 COUSUF PARZ fino al 25/12/1971



agenzia del
Territorio

Data: 31/10/2007 - Ora: 10.26.27

Certificato n.: MT0229839 Pag: 3 Fine

Certificato storico per immobile

ORIGINALE

Ricevuta n. 63790

Rilasciato da: Ufficio Provinciale di MATERA

Richiedente: PICO MARIANNA



agenzia del
Territorio

Certificato storico per immobile

Data: 31/10/2007 - Ora: 10.26.48

Certificato n.: MT0229842 Pag: 1 Segue

Ai sensi dell'art. 3 del decreto Legislativo 12/02/93 n. 39, si certifica che per l'immobile sito nel comune di NOVA SIRI (A942), foglio 24, particella 152

la situazione degli atti informatizzati dall'impianto meccanografico al 31/10/2007 nell'Ufficio provinciale di MATERA è la seguente:

INTESTATO

1) Proprieta' per 1000/1000 in regime di comunione dei beni

Situazione dell'Immobile dal 05/09/1995

N.	DATI IDENTIFICATIVI			DATI CLASSAMENTO			DATI DERIVANTI DA	
	Foglio	Particella	Sub Porz	Qualità Classe	Superficie(m ²) ha are ca	Deduz		Reddito
1	24	152	-	SEMINATIVO 2	17 63	Euro 7,28 L. 14.104	AGRARIO Euro 4,55 L. 8.815	VARIAZIONE D'UFFICIO del 05/09/1995 n. 77 .3/1995 in atti dal 08/09/1995 MOD .26 N .283/94
Notifica				Partita		8218		
Annotazioni								
CON DIRITTO ALL'AIA NUM 63 DEL FOGLIO 24								

Situazione dell'Immobile dal 23/06/1980

N.	DATI IDENTIFICATIVI			DATI CLASSAMENTO			DATI DERIVANTI DA	
	Foglio	Particella	Sub Porz	Qualità Classe	Superficie(m ²) ha are ca	Deduz		Reddito
1	24	152	-	SEMINATIVO 2	19 85	L. 15.880	AGRARIO L. 9.925	FRAZIONAMENTO del 23/06/1980 n. 22682 in atti dal 01/02/1982
Notifica				Partita		5761		
Annotazioni								
CON DIRITTO ALL'AIA NUM 63 DEL FOGLIO 24								

L'intestazione alla data della richiesta deriva dai seguenti atti:

Situazione degli intestati dal 11/02/1999

N.	DATI ANAGRAFICI	CODICE FISCALE	DIRITTI E ONERI REALI
	ISTRUMENTO (ATTO PUBBLICO) del 11/02/1999 Voltura n. 870 .3/1999 in atti dal 23/04/1999 Repertorio n. : 48303 Rogante: LACANNA VINCENZO Sede: POLICORO		Proprieta' per 1000/1000 in regime di comunione dei beni
Registrazione: UR Sede: PISTICCI n: 171 del 01/03/1999			




agenzia del
Territorio

Data: 31/10/2007 - Ora: 10.26.48

Certificato n.: MT0229842 Pag: 2 Segue

Certificato storico per immobile





agenzia del
Territorio

Certificato storico per immobile

Data: 31/10/2007 - Ora: 10.26.48

Certificato n.: MT0229842 Pag: 3 Fine

DIRITTI E ONERI REALI
fino al 23/06/1980
Sede: ROTONDELLA Volume: 40 n: 30 del 13/10/1976

DIRITTI E ONERI REALI
Usufruttuario parziale fino al 26/04/1976
(1) Proprieta' fino al 26/04/1976
Sede: ROTONDELLA Volume: 40 n: 31 del 13/10/1976

DIRITTI E ONERI REALI
COUSUF PARZ fino al 25/12/1971
(1) Proprieta' fino al 25/12/1971
COUSUF PARZ fino al 25/12/1971

ORIGINALE

Ricevuta n. 63790

Rilasciato da: **Ufficio Provinciale di MATERA** Richiedente: **PICO MARIANNA**



agenzia del
Territorio

Certificato storico per immobile

Data: 31/10/2007 - Ora: 10.27.43

Certificato n.: MT0229845 Pag: 1 Segue

Ai sensi dell'art. 3 del decreto Legislativo 12/02/93 n. 39, si certifica che per l'immobile sito nel comune di **NOVA SIRI (A942), foglio 24, particella 150** la situazione degli atti informatizzati dall'impianto meccanografico al 31/10/2007 nell'Ufficio provinciale di MATERA è la seguente:

INTESTATO

Proprietà per 1000/1000 in regime di comunione dei beni

Situazione dell'Immobile dal 23/06/1980


N.	DATI IDENTIFICATIVI			DATI CLASSAMENTO			DATI DERIVANTI DA	
	Foglio	Particella	Sub Porz	Qualità Classe	Superficie(m ²) ha are ca	Deduz	Reddito	
1	24	150	-	SEMINATIVO 2	58 85		Dominicale Euro 24,31 L. 47.080	Agrario Euro 15,20 L. 29.425
Notifica				Partita	5761			
Annotazioni	CON DIRITTO ALL'AIA NUM 63 DEL FOGLIO 24							

L'intestazione alla data della richiesta deriva dai seguenti atti:

DIRITTI E ONERI REALI
Proprietà per 1000/1000 in regime di comunione dei beni
te: LACANNA VINCENZO Sede: POLICORO

DIRITTI E ONERI REALI
fino al 11/02/1999

DIRITTI E ONERI REALI
(8) Usufrutto fino al 18/04/1995
(1) Proprietà fino al 18/04/1995
ABATO Sede: MONTECAGLIOSO Registrazione: UR



agenzia del
Territorio

Data: 31/10/2007 - Ora: 10.27.43

Certificato n.: MT0229845 Pag: 3 Fine

Certificato storico per immobile

ORIGINALE

Ricevuta n. 63790

Rilasciato da: Ufficio Provinciale di MATERA

Richiedente: PICO MARIANNA



agenzia del
Territorio

Certificato storico per immobile

Data: 31/10/2007 - Ora: 10.28.07

Certificato n.: MT0229850 Pag: 1 Segue

Ai sensi dell'art. 3 del decreto Legislativo 12/02/93 n. 39, si certifica che per l'immobile sito nel
comune di NOVA SIRI (A942), foglio 24, particella 147

la situazione degli atti informatizzati dall'impianto meccanografico al 31/10/2007 nell' Ufficio provinciale di MATERA è la seguente:

INTESTATO

Proprietà per 1000/1000 in regime di comunione dei beni

Situazione dell'Immobile dal 23/06/1980

N.	DATI IDENTIFICATIVI			DATI CLASSAMENTO				DATI DERIVANTI DA	
	Foglio	Particella	Sub Porz	Qualità Classe	Superficie(m ²) ha are ca	Deduz	Reddito		
1	24	147	-	SEMINATIVO 2	1 96 75		Dominicale Euro 81,29 L. 157.400	Agrario Euro 50,81 L. 98.375	FRAZIONAMENTO del 23/06/1980 n. 22682 in atti dal 01/02/1982
Notifica					Partita	5761			

L'intestazione alla data della richiesta deriva dai seguenti atti:

Situazione degli intestati dal 11/02/1999

DIRITTI E ONERI REALI
per 1000/1000 in regime di comunione dei beni
ANNA VINCENZO Sede: POLICORO

DIRITTI E ONERI REALI
fino al 11/02/1999

DIRITTI E ONERI REALI
(8) Usufrutto fino al 18/04/1995
(1) Proprieta fino al 18/04/1995

0 Sede: MONTESCAGLIOSO Registrazione: UR

DIRITTI E ONERI REALI
fino al 23/06/1980



agenzia del
Territorio

Certificato storico per immobile

Data: 31/10/2007 - Ora: 10.28.07
Certificato n.: MT0229850 Pag: 2 Fine

DATI DERIVANTI DA	FRAZIONAMENTO del 23/06/1980 n. 22682 in atti dal 01/02/1982
-------------------	--

Situazione dell'immobile che ha originato il precedente dall'impianto meccanografico

N.	DATI IDENTIFICATIVI				DATI CLASSAMENTO				DATI DERIVANTI DA	
	Foglio	Particella	Sub	Porz	Qualità Classe	Superficie(m²) ha are ca	Deduz	Reddito		
1	24	60	-	SEMINATIVO	2	5 34 10		Dominicale L. 427.280	Agrario L. 267.050	Impianto meccanografico del 17/09/1976
Notifica				Partita				1548		

L'intestazione alla data della richiesta deriva dai seguenti atti:

Situazione degli intestati: 1-1-22/02/1000

DIRITTI E ONERI REALI
(8) Usufrutto fino al 18/04/1995
(1) Proprieta' fino al 18/04/1995
SABATO Sede: MONTESCAGLIOSO Registrazione: UR

DIRITTI E ONERI REALI
fino al 23/06/1980
e: ROTONDELLA Volume: 40 n: 30 del 13/10/1976

DIRITTI E ONERI REALI
Usufruttuario parziale fino al 26/04/1976
(1) Proprieta' fino al 26/04/1976
e: ROTONDELLA Volume: 40 n: 31 del 13/10/1976

DIRITTI E ONERI REALI
COUSUF PARZ fino al 25/12/1971
(1) Proprieta' fino al 25/12/1971
COUSUF PARZ fino al 25/12/1971

ORIGINALE

Ricevuta n. 63790

Rilasciato da: Ufficio Provinciale di MATERA Richiedente: PICO MARIANNA



agenzia del
Territorio

Certificato storico per immobile

Data: 31/10/2007 - Ora: 10.28.36

Certificato n.: MT0229851 Pag: 1 Segue

Ai sensi dell'art. 3 del decreto Legislativo 12/02/93 n. 39, si certifica che per l'immobile sito nel
comune di NOVA SIRI (A942), foglio 24, particella 60

la situazione degli atti informatizzati dall'impianto meccanografico al 31/10/2007 nell'Ufficio provinciale di MATERA è la seguente:

INTESTATO

Proprietà per 1000/1000 in regime di comunione dei beni

Situazione dell'Immobile dal 23/06/1980

N.	DATI IDENTIFICATIVI			DATI CLASSAMENTO				DATI DERIVANTI DA	
	Foglio	Particella	Sub Porz	Qualità Classe	Superficie(m ²) ha are ca	Deduz	Reddito		
1	24	60	-	SEMINATIVO 2	2 95 85		Dominicale Euro 122,24 L. 236.680	Agrario Euro 76,40 L. 147.925	FRAZIONAMENTO del 23/06/1980 n. 22682 in atti dal 01/02/1982
Notifica					Partita		8218		

Situazione dell'Immobile dall'impianto meccanografico

N.	DATI IDENTIFICATIVI			DATI CLASSAMENTO				DATI DERIVANTI DA	
	Foglio	Particella	Sub Porz	Qualità Classe	Superficie(m ²) ha are ca	Deduz	Reddito		
1	24	60	-	SEMINATIVO 2	5 34 10		Dominicale L. 427.280	Agrario L. 267.050	Impianto meccanografico del 17/09/1976
Notifica					Partita		1548		

L'intestazione alla data della richiesta deriva dai seguenti atti:

Situazione degli intestati dal 11/02/1999

DIRITTI E ONERI REALI
Proprietà per 1000/1000 in regime di comunione dei beni
Atte: LACANNA VINCENZO Sede: POLICORO
DIRITTI E ONERI REALI
fino al 11/02/1999



agenzia del
Territorio

Certificato storico per immobile

Data: 31/10/2007 - Ora: 10.28.36

Certificato n.: MT0229851 Pag: 2 Fine

DIRITTI E ONERI REALI
(8) Usufrutto fino al 18/04/1995
(1) Proprieta' fino al 18/04/1995
SABATO Sede: MONTESCAGLIOSO Registrazione: UR

DIRITTI E ONERI REALI
fino al 23/06/1980
de: ROTONDELLA Volume: 40 n: 30 del 13/10/1976

DIRITTI E ONERI REALI
Usufruttuario parziale fino al 26/04/1976
(1) Proprieta' fino al 26/04/1976
de: ROTONDELLA Volume: 40 n: 31 del 13/10/1976

DIRITTI E ONERI REALI
COUSUF PARZ fino al 25/12/1971
(1) Proprieta' fino al 25/12/1971
COUSUF PARZ fino al 25/12/1971

ORIGINALE

Ricevuta n. 63790

Rilasciato da: Ufficio Provinciale di MATERA Richiedente: PICO MARIANNA



agenzia del
Territorio

Certificato storico per immobile

Data: 31/10/2007 - Ora: 10.28.57

Certificato n.: MT0229853 Pag: 1 Segue

Ai sensi dell'art. 3 del decreto Legislativo 12/02/93 n. 39, si certifica che per l'immobile sito nel
comune di NOVA SIRI (A942), foglio 24, particella 153

la situazione degli atti informatizzati dall'impianto meccanografico al 31/10/2007 nell'Ufficio provinciale di MATERA è la seguente:

INTESTATO

) Proprietà per 1000/1000 in regime di comunione dei beni

Situazione dell'Immobile dal 23/06/1980

N.	DATI IDENTIFICATIVI			Porz	Qualità Classe	DATI CLASSAMENTO			DATI DERIVANTI DA			
	Foglio	Particella	Sub			Superficie(m ²) ha are ca	Deduz	Reddito				
1	24	153		-	SEMINATIVO	2	1	04	85	Dominicale Euro 43,32 L. 83.880	Agrario Euro 27,08 L. 52.425	FRAZIONAMENTO del 23/06/1980 n. 22682 in atti dal 01/02/1982
Notifica					Partita	5761						
Annotazioni		CON DIRITTO ALL'AIA NUM 63 DEL FOGLIO 24										

L'intestazione alla data della richiesta deriva dai seguenti atti:

DIRITTI E ONERI REALI
Proprietà per 1000/1000 in regime di comunione dei beni te: LACANNA VINCENZO-Sede: POLICORO
DIRITTI E ONERI REALI
fino al 11/02/1999
DIRITTI E ONERI REALI
(8) Usufrutto fino al 18/04/1995
(1) Proprietà fino al 18/04/1995
ABATO Sede: MONTESCAGLIOSO Registrazione: UR



agenzia del
Territorio

Certificato storico per immobile

Data: 31/10/2007 - Ora: 10.28.57

Certificato n.: MT0229853 Pag: 2 Segue

Situazione degli intestati dal 23/06/1980

N.	DATANAGRAFICI	CODICE FISCALE	DIRITTI E ONERI REALI
DATI DERIVANTI DA	FRAZIONAMENTO del 23/06/1980 n. 22682 in atti dal 01/02/1982		fino al 23/06/1980

Situazione dell'immobile che ha originato il precedente dall'impianto meccanografico

N.	DATI IDENTIFICATIVI			DATI CLASSAMENTO			DATI DERIVANTI DA				
	Foglio	Particella	Sub	Porz	Qualità Classe	Superficie(m ²) ha are ca		Deduz	Dominicale	Reddito	
1	24	62		-	SEMINATIVO 2	6 47 85		L. 518.280	L. 323.925	Agrario	Impianto meccanografico del 17/09/1976
Notifica				Partita			1548				
Annotazioni	CON DIRITTO ALL'AIA NUM 63 DEL FOGLIO 24										

L'intestazione alla data della richiesta deriva dai seguenti atti:

DIRITTI E ONERI REALI
(8) Usufrutto fino al 18/04/1995
(1) Proprieta' fino al 18/04/1995
SABATO Sede: MONTECAGLIOSO Registrazione: UR
DIRITTI E ONERI REALI
fino al 23/06/1980
Rotonda: ROTONDELLA Volume: 40 n: 30 del 13/10/1976
DIRITTI E ONERI REALI
Usufruttuario parziale fino al 26/04/1976
(1) Proprieta' fino al 26/04/1976
Rotonda: ROTONDELLA Volume: 40 n: 31 del 13/10/1976
DIRITTI E ONERI REALI
COUSUF PARZ fino al 25/12/1971
(1) Proprieta' fino al 25/12/1971
COUSUF PARZ fino al 25/12/1971



agenzia del
Territorio

Data: 31/10/2007 - Ora: 10.28.57

Certificato n.: MT0229853 Pag: 3 Fine

Certificato storico per immobile

ORIGINALE

Ricevuta n. 63790

Rilasciato da: **Ufficio Provinciale di MATERA**

Richiedente: **PICO MARIANNA**



agenzia del
Territorio

Certificato storico per immobile

Data: 31/10/2007 - Ora: 10.29.17

Certificato n.: MT0229855 Pag: 1 Segue

Ai sensi dell'art. 3 del decreto Legislativo 12/02/93 n. 39, si certifica che per l'immobile sito nel comune di **NOVA SIRI (A942), foglio 24, particella 62**

la situazione degli atti informatizzati dall'impianto meccanografico al 31/10/2007 nell' Ufficio provinciale di MATERA è la seguente:

INTESTATO

(1) Proprietà per 1000/1000 in regime di comunione dei beni

Situazione dell'Immobile dal 23/06/1980

N.	DATI IDENTIFICATIVI			DATI CLASSAMENTO				DATI DERIVANTI DA	
	Foglio	Particella	Sub Porz	Qualità Classe	Superficie(m ²) ha are ca	Deduz	Reddito		
1	24	62	-	SEMINATIVO 2	4 14 15		Dominicale Euro 171,11 L. 331.320	Agrario Euro 106,95 L. 207.075	FRAZIONAMENTO del 23/06/1980 n . 22682 in atti dal 01/02/1982
Notifica				Partita	8218				
Annotazioni		CON DIRITTO ALL' AIA NUM 63 DEL FOGLIO 24							

Situazione dell'Immobile dall'impianto meccanografico

N.	DATI IDENTIFICATIVI			DATI CLASSAMENTO				DATI DERIVANTI DA	
	Foglio	Particella	Sub Porz	Qualità Classe	Superficie(m ²) ha are ca	Deduz	Reddito		
1	24	62	-	SEMINATIVO 2	6 47 85		Dominicale L. 518.280	Agrario L. 323.925	Impianto meccanografico del 17/09/1976
Notifica				Partita	1548				
Annotazioni		CON DIRITTO ALL' AIA NUM 63 DEL FOGLIO 24							

L'intestazione alla data della richiesta deriva dai seguenti atti:

Situazione degli intestati dal 11/02/1999

N.	DATI ANAGRAFICI	CODICE FISCALE	DIRITTI E ONERI REALI
1	[REDACTED]	[REDACTED]	[REDACTED]
DATI DERIVANTI DA			
[REDACTED] prieta' per 1000/1000 in regime di comunione dei beni			
[REDACTED] STRUMENTO (ATTO PUBBLICO) del 17/02/1999 Volume II - 870 - 371999 in atti dal 23/04/1999 Repertorio II - 46303 Rogante: LACANNA VINCENZO Sede: POLICORO			
Registrazione: UR Sede: PISTICCI n: 171 del 01/03/1999			



agenzia del
Territorio

Certificato storico per immobile

Data: 31/10/2007 - Ora: 10.29.17

Certificato n.: MT0229855 Pag: 2 Fine

Situazione degli intestati dal 18/04/1995


DIRITTI E ONERI REALI fino al 11/02/1999
DIRITTI E ONERI REALI (8) Usufrutto fino al 18/04/1995 (1) Proprieta' fino al 18/04/1995 BATO Sede: MONTECAGLIOSO Registrazione: UR
DIRITTI E ONERI REALI fino al 23/06/1980 ROTONDELLA Volume: 40 n: 30 del 13/10/1976
DIRITTI E ONERI REALI Usufruttuario parziale fino al 26/04/1976 (1) Proprieta' fino al 26/04/1976 ROTONDELLA Volume: 40 n: 31 del 13/10/1976
DIRITTI E ONERI REALI COUSUF PARZ fino al 25/12/1971 (1) Proprieta' fino al 25/12/1971 COUSUF PARZ fino al 25/12/1971

ORIGINALE

Ricevuta n. 63790

Rilasciato da: Ufficio Provinciale di MATERA

Richiedente: PICO MARIANNA



agenzia del
Territorio

Certificato storico per immobile

Data: 31/10/2007 - Ora: 10.30.32

Certificato n.: MT0229861 Pag: 1 Segue

Ai sensi dell'art. 3 del decreto Legislativo 12/02/93 n. 39, si certifica che per l'immobile sito nel
comune di NOVA SIRI (A942), foglio 36, particella 138

la situazione degli atti informatizzati dall'impianto meccanografico al 31/10/2007 nell'Ufficio provinciale di MATERA è la seguente:

INTESTATO

(1) Proprieta' per 1000/1000

Situazione dell'Immobile dal 31/03/1992

N.	DATI IDENTIFICATIVI			DATI CLASSAMENTO				DATI DERIVANTI DA	
	Foglio	Particella	Sub	Porz	Qualità Classe	Superficie(m²) ha are ca	Deduz		Reddito
1	36	138		-	INCOLT PROD	1 18 35		Dominicale Euro 2,44 L. 4.734	FRAZIONAMENTO del 31/03/1992 n. 278 .1/1992 in atti dal 02/04/1992 GEOM .DIMATTEO
Notifica				Partita		4895			
Annotazioni		DERIVA DAL N.42							

L'intestazione alla data della richiesta deriva dai seguenti atti:

Situazione degli intestati dal 12/12/1996

DIRITTI E ONERI REALI	
(1) Proprieta' per 1000/1000	
Fonte: LACANNA Sede: MONTALBANO IONICO	
DIRITTI E ONERI REALI	
fino al 12/12/1996	
Fonte: MADIO Sede: FERRANDINA Registrazione: UR	
DIRITTI E ONERI REALI	
fino al 30/06/1992	



agenzia del
Territorio


Certificato storico per immobile

Data: 31/10/2007 - Ora: 10.30.32
Certificato n.: MT0229861 Pag: 2 Fine

Situazione dell'immobile che ha originato il precedente dall'impianto meccanografico

N.	DATI IDENTIFICATIVI			DATI CLASSAMENTO				DATI DERIVANTI DA			
	Foglio	Particella	Sub	Porz	Qualità Classe	Superficie(m ²) ha are ca	Deduz		Reddito		
1	36	42		-	INCOLT PROD	9 01 77			Dominicale L. 36.071	Agrario L. 9.018	Impianto meccanografico del 17/09/1976
Notifica				Partita		845					

L'intestazione alla data della richiesta deriva dai seguenti atti:



DIRITTI E ONERI REALI
fino al 31/03/1992
: ROTONDELLA Volume: 47 n: 49 del 03/07/1973

DIRITTI E ONERI REALI
fino al 03/01/1973

ORIGINALE

Ricevuta n. 63790

Rilasciato da: Ufficio Provinciale di MATERA

Richiedente: PICO MARIANNA



agenzia del
Territorio

Certificato storico per immobile

Data: 31/10/2007 - Ora: 10.31.00

Certificato n.: MT0229862 Pag: 1 Segue

Ai sensi dell'art. 3 del decreto Legislativo 12/02/93 n. 39, si certifica che per l'immobile sito nel comune di NOVA SIRI (A942), foglio 39, particella 107

la situazione degli atti informatizzati dall'impianto meccanografico al 31/10/2007 nell'Ufficio provinciale di MATERA è la seguente:

INTESTATO

(1) Proprieta per 1000/1000

Situazione dell'Immobile dal 07/03/2007

N.	DATI IDENTIFICATIVI			DATI CLASSAMENTO				DATI DERIVANTI DA	
	Foglio	Particella	Sub Porz	Qualità Classe	Superficie(m ²) ha are ca	Deduz	Reddito		
1	39	107	AA	SEMIN ARBOR	1 02 00		Dominicale Euro 52,68	Agrario Euro 28,97	Tabella di variazione del 07/03/2007 n. 4984 .1/2007 in atti dal 07/03/2007 (protocollo n. MT0037758) TRASMISSIONE DATI AI SENSI DEL DECRETO 262 DEL 3 OTTOBRE 2006
			AB	PASC CESPUG	1 99 65		Euro 10,31	Euro 4,12	
Notifica Annotazioni			Partita						
DERIVA DAL N.49 - VARIAZIONE CULTURALE EX D.L. N. 262/06 - QUALITA' DICHIARATA O PARIFICATA A CULTURA PRESENTE NEL QUADRO TARIFFARIO									

L'intestazione alla data della richiesta deriva dai seguenti atti:

Situazione degli intestati dal 12/12/1996

DIRITTI E ONERI REALI
(1) Proprieta per 1000/1000
e: LACANNA Sede: MONTALBANO IONICO
DIRITTI E ONERI REALI
fino al 12/12/1996
e: MADIO Sede: FERRANDINA Registrazione: UR
DIRITTI E ONERI REALI
fino al 30/06/1992



agenzia del
Territorio

Certificato storico per immobile

Data: 31/10/2007 - Ora: 10.31.01

Certificato n.: MT0229862 Pag: 2 Segue

Situazione dell'Immobile dal 31/03/1992

N.	DATI IDENTIFICATIVI				DATI CLASSAMENTO				DATI DERIVANTI DA	
	Foglio	Particella	Sub	Porz	Qualità Classe	Superficie(m ²) ha are ca	Deduz	Reddito		
1	39	107	-	-	PASC CESPUG	3 01 65		Dominicale Euro 15,58 L. 30.165	Agrario Euro 6,23 L. 12.066	FRAZIONAMENTO del 31/03/1992 n. 278 .1/1992 in atti dal 02/04/1992 GEOM .DIMATTEO
Notifica				Partita		4895				
Annotazioni		DERIVA DAL N.49								

L'intestazione alla data della richiesta deriva dai seguenti atti:

Situazione degli intestati dal 17/05/1991

DIRITTI E ONERI REALI fino al 31/03/1992

DATI DERIVANTI DA
FRAZIONAMENTO del 17/05/1991 n. 48 .6/1991 in atti di 12/06/1991 GEOM .GUIDA F.

DIRITTI E ONERI REALI fino al 17/05/1991

de: ROTONDELLA Volume: 47 n: 49 del 03/07/1973

DIRITTI E ONERI REALI fino al 03/01/1973



agenzia del
Territorio

Certificato storico per immobile

Data: 31/10/2007 - Ora: 10.31.01

Certificato n.: MT0229862 Pag: 3 Fine

Situazione dell'immobile che ha originato il precedente dall'impianto meccanografico

N.	DATI IDENTIFICATIVI			DATI CLASSAMENTO				DATI DERIVANTI DA	
	Foglio	Particella	Sub	Porz	Qualità Classe	Superficie(m ²) ha are ca	Deduz		Reddito
1	39	1		-	PASC CESPUG	4 24 55		Dominicale L. 42.455	Agrario L. 16.982
Notifica				Partita	845				

ORIGINALE

Ricevuta n. 63790

Rilasciato da: Ufficio Provinciale di MATERA Richiedente: PICO MARIANNA



agenzia del
Territorio

Certificato storico per immobile

Data: 31/10/2007 - Ora: 10.31.27

Certificato n.: MT0229864 Pag: 1 Segue

Ai sensi dell'art. 3 del decreto Legislativo 12/02/93 n. 39, si certifica che per l'immobile sito nel
comune di NOVA SIRI (A942), foglio 38, particella 33

la situazione degli atti informatizzati dall'impianto meccanografico al 31/10/2007 nell' Ufficio provinciale di MATERA è la seguente:

INTESTATO

1	[REDACTED]	(1) Proprieta` per 1000/1000
---	------------	------------------------------

Situazione dell'Immobile dall'impianto meccanografico

N.	DATI IDENTIFICATIVI			DATI CLASSAMENTO				DATI DERIVANTI DA	
	Foglio	Particella	Sub	Porz	Qualità Classe	Superficie(m²) ha are ca	Deduz		Reddito
1	38	33		-	FABB RURALE	03 78		Agrario	Impianto meccanografico del 17/09/1976
Notifica						Partita	3371		

L'intestazione alla data della richiesta deriva dai seguenti atti:

Situazione degli intestati dal 19/01/1998

[REDACTED]	DIRITTI E ONERI REALI (1) Proprieta` per 1000/1000 s: LACANNA VINCENZO Sede: MONTALBANO
[REDACTED]	DIRITTI E ONERI REALI fino al 19/01/1998 orio n.: 171 Rogante: TRIBUNALE Sede:
[REDACTED]	DIRITTI E ONERI REALI (1) Proprieta` per 1/2 fino al 10/05/1984 (1) Proprieta` per 1/2 fino al 10/05/1984 ate: MALVASI Sede: TREBISACCE Registrazione: UR



agenzia del
Territorio

Certificato storico per immobile

Data: 31/10/2007 - Ora: 10.31.27
Certificato n.: MT0229864 Pag: 2 Fine

Situazione degli intestati dall'impianto meccanografico

DATI ANAGRAFICI		CODICE FISCALE	DIRITTI E ONERI REALI
N.			
I.			
DATI DERIVANTI DA			
Impianto meccanografico del 17/09/1976			
fino al 18/01/1970			

ORIGINALE

Ricevuta n. 63790

Rilasciato da: Ufficio Provinciale di MATERA Richiedente: PICO MARIANNA



agenzia del
Territorio

Certificato storico per immobile

Data: 31/10/2007 - Ora: 10.32.02

Certificato n.: MT0229869 Pag: 1 Segue

Ai sensi dell'art. 3 del decreto Legislativo 12/02/93 n. 39, si certifica che per l'immobile sito nel comune di NOVA SIRI (A942), foglio 38, particella 34 la situazione degli atti informatizzati dall'impianto meccanografico al 31/10/2007 nell'Ufficio provinciale di MATERA è la seguente:

INTESTATO

(1) Proprieta' per 1000/1000

Situazione dell'Immobile dal 07/03/2007

N.	DATI IDENTIFICATIVI			DATI CLASSAMENTO				DATI DERIVANTI DA	
	Foglio	Particella	Sub Porz	Qualità Classe	Superficie(m²) ha are ca	Deduz	Reddito		
1	38	34	AA	SEMIN ARBOR	52 12		Dominicale Euro 5,38	Agrario Euro 9,42	Tabella di variazione del 07/03/2007 n. 4941 .1/2007 in atti dal 07/03/2007 (protocollo n. .MT0037711) TRASMISSIONE DATI AI SENSI DEL DECRETO 262 DEL 3 OTTOBRE 2006
			AB	PASCOLO	1 42 32		Euro 18,38	Euro 7,35	
Notifica Annotazioni			Partita						
VARIAZIONE COLTURALE EX D.L. N. 262/06 - QUALITA' DICHIARATA O PARIFICATA A COLTURA PRESENTE NEL QUADRO TARIFFARIO									

L'intestazione alla data della richiesta deriva dai seguenti atti:

Situazione degli intestati dal 19/01/1998

DIRITTI E ONERI REALI
(1) Proprieta' per 1000/1000
ce: LACANNA VINCENZO Sede: MONTALBANO
DIRITTI E ONERI REALI
fino al 19/01/1998
orio n. : 171 Rogante: TRIBUNALE Sede:
DIRITTI E ONERI REALI
(1) Proprieta' per 1/2 fino al 10/05/1984
(1) Proprieta' per 1/2 fino al 10/05/1984



agenzia del
Territorio

Certificato storico per immobile

Data: 31/10/2007 - Ora: 10.32.03
Certificato n.: MT0229869 Pag: 2 Fine

DATI DERIVANTI DA ISTRUMENTO (ATTO PUBBLICO) del 18/01/1970 Voltura n. 1761 .1/1990 in atti dal 14/06/1991 Repertorio n. : 46969 Rogante: MALVASI Sede: TREBISACCE Registrazione: UR
Sede: AMENDOLARA n. 6 del 04/02/1970

Situazione degli intestati dall'impianto meccanografico

N.	1	DIRITTI E ONERI REALI fino al 18/01/1970
DATI DERIVANTI DA	Impianto meccanografico del 17/09/1976	

Situazione dell'Immobile dall'impianto meccanografico

N.	DATI IDENTIFICATIVI				DATI CLASSAMENTO				DATI DERIVANTI DA	
	Foglio	Particella	Sub	Porz	Qualità Classe	Superficie(m²) ha are ca	Deduz	Reddito		
1	38	34	-	-	SEMIN ARBOR	1 94 44		Dominicale Euro 20,08 L. 38.888	Agrario Euro 35,15 L. 68.054	Impianto meccanografico del 17/09/1976
Notifica					Partita	3371				

ORIGINALE

Ricevuta n. 63790

Rilasciato da: Ufficio Provinciale di MATERA Richiedente: PICO MARIANNA



Ufficio Provinciale di MATERA
Prospetto di liquidazione

Comune di: NOVA SIRI

Giorno : 20/11/2007 N° Ricevuta : 68054

Il CERTIFICATO STORICO DA BASE INFORMATIVA è composto dai seguenti protocolli :

Protocollo N. MT0241378 ORIGINALE COPIE utili ai fini della liquidazione I Relativo all'immobile: T Foglio 24 Part. 64

Condizione della richiesta: NORMALE

Tributi Speciali Catastali	Diritto fisso	16,00
	Diritto proporzionale	0,00
	Diritto di ricerca	0,00
Totale Tributi Speciali Catastali		16,00
	Imposta di bollo	28,00
	Totale	44,00 EURO

Bollo assolto in modo virtuale D.M. 16/12/1998

IL CASSIERE
Cosimo NICOLETTI

M. DIRETTORE DELL'UFFICIO
(Dirigente Dott. Giuseppe CARLOMAGNO)

Il responsabile del Procedimento
Dott. Giuseppe Carlomagno



agenzia del
Territorio

Certificato storico per immobile

Data: 20/11/2007 - Ora: 08.56.03

Certificato n.: MT0241378 Pag: 2 Fine

DATI DERIVANTI DA

ISTRUMENTO (ATTO PUBBLICO) del 23/06/1980 Voltura n. 22682 in atti dal 01/02/1982 Repertorio n. : 4346 Rogante: DISABATO Sede: MONTESCAGLIOSO Registrazione: UR
Sede: MATERA n. 2470 del 14/07/1970

DIRITTI E ONERI REALI

fino al 23/06/1980

OTONDELLA Volume: 40 n. 30 del 13/10/1976

DIRITTI E ONERI REALI

Usufruttuario parziale fino al 26/04/1976

(1) Proprieta' fino al 26/04/1976

OTONDELLA Volume: 40 n. 31 del 13/10/1976

DIRITTI E ONERI REALI

COUSUF PARZ fino al 25/12/1971

(1) Proprieta' fino al 25/12/1971

COUSUF PARZ fino al 25/12/1971

Rilasciato da: **Ufficio Provinciale di MATERA** Richiedente: **PICO MARIANNA**

**ESTRATTI
DI
MAPPA**



agenzia del
Territorio

UFFICIO PROVINCIALE di MATERA

Piazza Matteotti n° 18 - 75100 MATERA
Tel. 0835/344201 - Fax 0835/337230
E-Mail: up_matera@agenziaterritorio.it

ESTRATTO DI MAPPA

Rilasciato ai sensi dell'Art. 45 del regolamento per la Conservazione del Nuovo Catasto,

approvato con Decreto 08/12/1938, numero 2153 A

Richiesta del 20-11-07

Comune di NOVA SIRI

Scala di 1: 2000

Foglio N° 23

Si autentica la presente riproduzione di mappa per i soli numeri:

191, 193, 203, 205

Matera, 20-11-07

Prot. Mod. RC 241324

Riscossi € 114,00

Il responsabile del procedimento
Dott. Giuseppe Carlomagno

IL DIRETTORE DELL'UFFICIO
(Dirigente Dott. Giuseppe CARLOMAGNO)

IL CASSIERE
Cosima MOLETTI




N=7700

E=32600



Scala originale: 1:2000
Dimensione cornice: 776.000 x 552.000 metri



agenzia del
Territorio

UFFICIO PROVINCIALE di MATERA

Piazza Matteotti n° 18 - 75100 MATERA
Tel. 0835/344201 - Fax 0835/337230
E-Mail: up_matera@agenziaterritorio.it

ESTRATTO DI MAPPA

Rilasciato ai sensi dell'Art. 45 del regolamento per la Conservazione del Nuovo Catasto,
approvato con Decreto 08/12/1938, numero 2153 A

Richiesta del 20-11-07

Comune di NOVA SIRA

Scala di 1: 2000 Foglio N° 23

Si autentica la presente riproduzione di mappa per i soli numeri:

18, 145, 15

Matera, 20-11-07

Prot. Mod. RC 24-13-32

Riscossi €. 44,00

Il responsabile del procedimento
Dott. Giuseppe Carlomagno

M. DIRETTORE DELL'UFFICIO
(Dirigente Dott. Giuseppe CARLOMAGNO)

IL CASSIERE
Cosimma NICOLETTI

N=7700

E=31900





Scala originale: 1:2000
Dimensione cornice: 776.000 x 552.000 metri



agenzia del
Territorio

UFFICIO PROVINCIALE di MATERA

Piazza Matteotti n° 18 - 75100 MATERA
Tel. 0835/344201 - Fax 0835/337230
E-Mail: up_matera@agenziaterritorio.it

ESTRATTO DI MAPPA

Rilasciato ai sensi dell'Art. 45 del regolamento per la Conservazione del Nuovo Catasto,
approvato con Decreto 08/12/1938, numero 2153 A

Richiesta del 20-11-07

Comune di NOVA SIRI

Scala di 1: 2000 Foglio N° 24

Si autentica la presente riproduzione di mappa per i soli numeri:

96, 79, 109, 70, 129, 31, 145, 42, 146, 148, 151, 152,
66, 150, 147, 60, 153, 62

Matera, 20-11-07

Prot. Mod. RC 261345

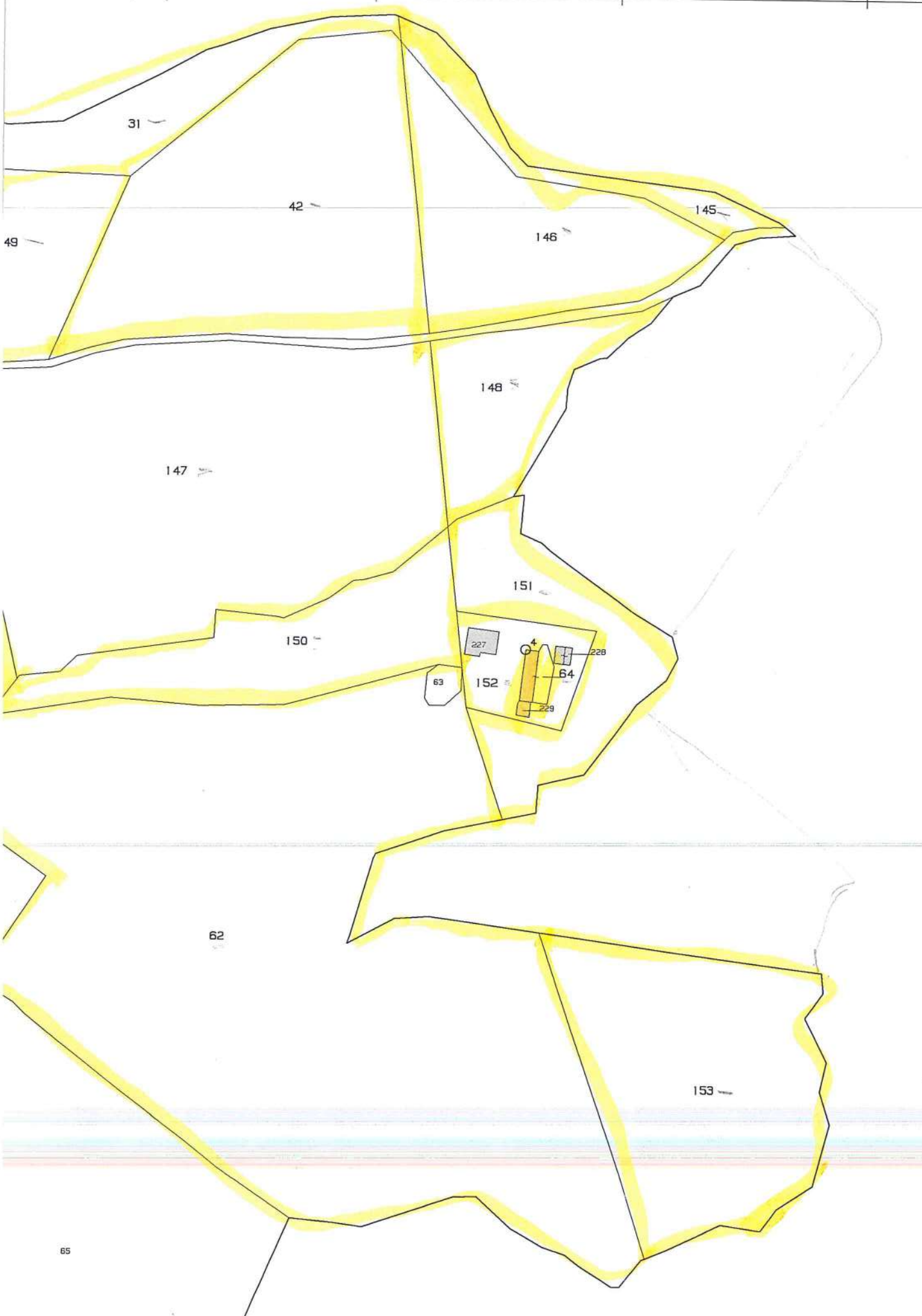
Riscossi € 60,00

Il responsabile del procedimento
Dott. Giuseppe Carlomagno


IL DIRETTORE DELL'UFFICIO
(Dirigente Dott. Giuseppe CARLOMAGNO)

IL CASIERE
Cosimo COLETTI





Scala originale: 1:2000
Dimensione cornice: 776.000 x 552.000 metri



agenzia del
Territorio

UFFICIO PROVINCIALE di MATERA

Piazza Matteotti n° 18 - 75100 MATERA
Tel. 0835/344201 - Fax 0835/337230
E-Mail: up_matera@agenziaterritorio.it

ESTRATTO DI MAPPA

Rilasciato ai sensi dell'Art. 45 del regolamento per la Conservazione del Nuovo Catasto,
approvato con Decreto 08/12/1938, numero 2153 A

Richiesta del 20-11-07

Comune di NOVA SIRI

Scala di 1: 2000 Foglio N° 36

Si autentica la presente riproduzione di mappa per i soli numeri:

138

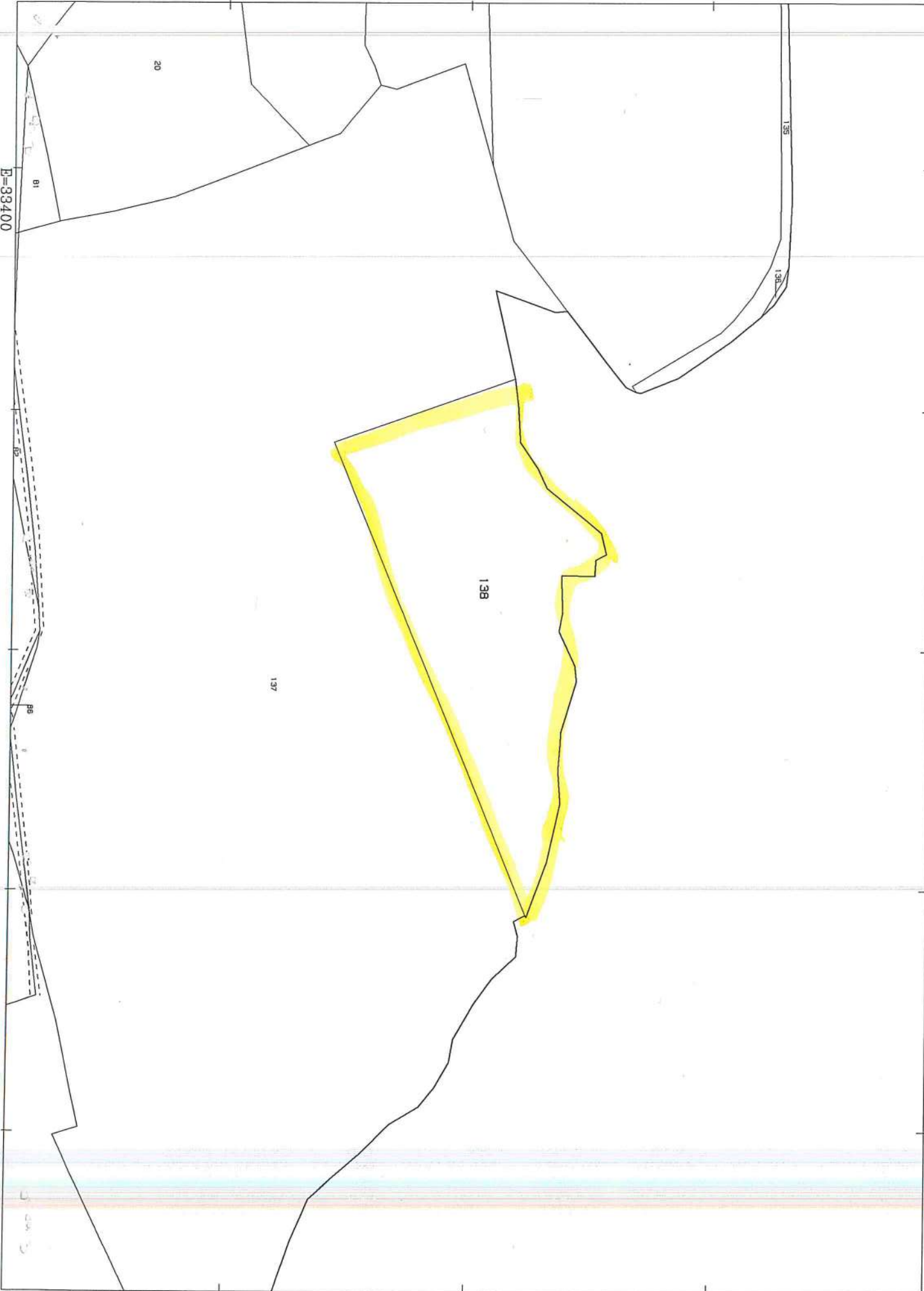
Matera, 20-11-07

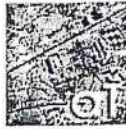
Prot. Mod. RC 241351

Riscossi €. 44,00

Il responsabile del procedimento
Dott. Giuseppe Carlomagno
IL DIRETTORE DELL'UFFICIO
(Dirigente Dott. Giuseppe CARLOMAGNO)

IL CAPIERE
Cosimo NICOLETTI





agenzia del
Territorio

UFFICIO PROVINCIALE di MATERA

Piazza Matteotti n° 18 - 75100 MATERA
Tel. 0835/344201 - Fax 0835/337230
E-Mail: up_matera@agenziaterritorio.it

ESTRATTO DI MAPPA

Rilasciato ai sensi dell'Art. 45 del regolamento per la Conservazione del Nuovo Catasto,
approvato con Decreto 08/12/1938, numero 2153 A

Richiesta del 29-M-07

Comune di NOVA SIRI

Scala di 1: 2000 Foglio N° 39

Si autentica la presente riproduzione di mappa per i soli numeri:

107

Matera, 29-M-07

Prot. Mod. RC 241354

Riscossi €. 44,00

Il responsabile del procedimento
Dott. Giuseppe Carlomagno

M. DIRETTORE DELL'UFFICIO
(Dirigente Dott. Giuseppe CARLOMAGNO)

IL CASSIERE
Cosimo COLETTI



agenzia del
Territorio

UFFICIO PROVINCIALE di MATERA

Piazza Matteotti n° 18 - 75100 MATERA
Tel. 0835/344201 - Fax 0835/337230
E-Mail: up_matera@agenziaterritorio.it

ESTRATTO DI MAPPA

Rilasciato ai sensi dell'Art. 45 del regolamento per la Conservazione del Nuovo Catasto,
approvato con Decreto 08/12/1938, numero 2153 A

Richiesta del 20-11-07

Comune di NOVA SIRI

Scala di 1: 2000 Foglio N° 38

Si autentica la presente riproduzione di mappa per i soli numeri:

33, 34

Matera, 20-11-07

Prot. Mod. RC 241361

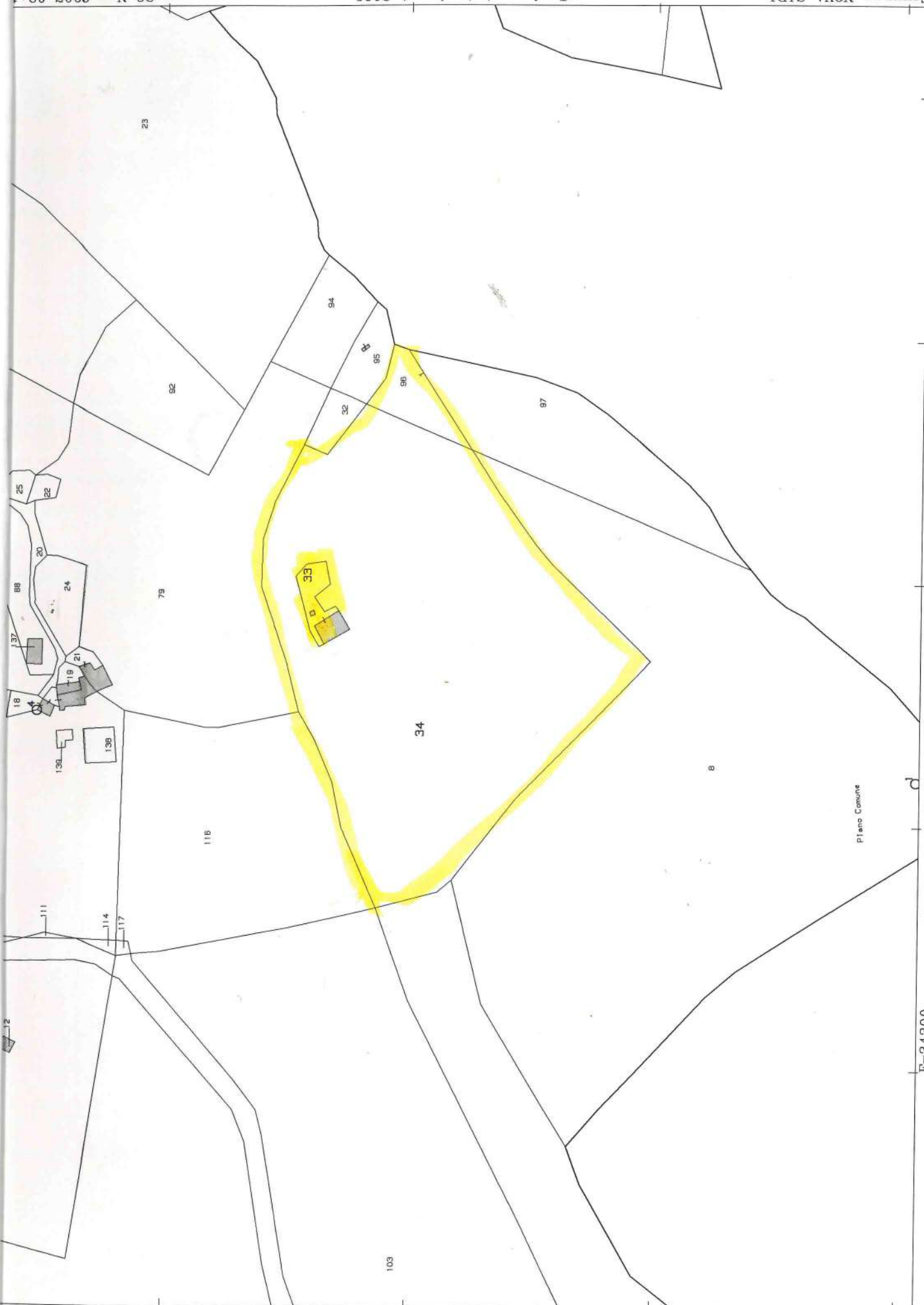
Riscossi € 44,00

Il responsabile del procedimento
Dott. Giuseppe Carlomagno

IL DIRETTORE DELL'UFFICIO
(Dirigente Dott. Giuseppe CARLOMAGNO)

IL CASSIERE
Cosimino COLETTI

Piano Comune



CERTIFICATI

IPOTECARI



agenzia del
Territorio

UFFICIO PROVINCIALE - SERVIZIO DI PUBBLICITÀ IMMOBILIARE - DI
CIRCOSCRIZIONE DI
SEZIONE STACCATA DI

DATA 05 DIC. 2007
NUMERO 895

PAG. 1

**RICHIESTA DI CERTIFICATO
O DI RILASCIO DI COPIA**

TIPO RICHIESTA

- CERTIFICATO GENERALE
(COMPILARE LA SEZIONE DEI DATI RELATIVI AL SOGGETTO) IN CARTA SEMPLICE
- CERTIFICATO SPECIALE
(COMPILARE LA SEZIONE DEI DATI RELATIVI AL SOGGETTO ED AGLI IMMOBILI) IN CARTA BOLLATA
- RILASCIO DI COPIA
(COMPILARE LA SEZIONE DEI DATI RELATIVI ALLA FORMALITÀ)

RELATIVAMENTE ALLE SEGUENTI FORMALITÀ

- PARTIRE DAL GIORNO MESE ANNO 12 12 96
TUTTO IL GIORNO MESE ANNO DATA AGG. SERVIZI
- TRASCRIZIONI A FAVORE CONTRO
- ISCRIZIONI A FAVORE CONTRO
- PRIVILEGI A FAVORE CONTRO

DATI RELATIVI AL SOGGETTO

COGNOME: [REDACTED] SESSO: M

DE: [REDACTED] PROV.: [REDACTED] CODICE FISCALE: [REDACTED]

DENOMINAZIONE o RAGIONE SOCIALE


DATI DESCRITTIVI DEGLI IMMOBILI

N.	COMUNE	PROV.	TIPO DI CATASTO (b)	SEZIONE	MAPPA			DENUNCIA DI ACCATASTAMENTO	
					FOGLIO	PARTIC.	SUB.	NUMERO	ANNO
1	NOVASIRI	MT	T		23	15-18-145-181 (EX 49)		193-202 (EX 69)	2005
2	NOVASIRI	MT	T		24	31-42-60-62-64-70-79-96-109			
						145-146-147-148-149-150-151-152-153			
3	NOVASIRI	MT	T		36	138 (EX 42)			

DATI RELATIVI ALLA FORMALITÀ

TIPO	ANNO E NUMERO DI REGISTRO PARTICOLARE	NUMERO DI COPIE

DATI RELATIVI AL RICHIEDENTE



TITOLO DELLA RICHIESTA

POSTA DI BOLLO 69,24
TASSA IPOTECARIA: 20,00
- Richiesta di stato o certificato
- Richiesta di copia di nota o titolo

PARTE RISERVATA ALL'UFFICIO

TITOLO DEL RILASCIO

POSTA DI BOLLO
TASSA IPOTECARIA:
- Note visionate dall'ufficio n.
TOTALE €
TOTALE GENERALE €

REGISTRAZIONE A MOD. 70 N° 1353 DEL 05 DIC. 2007

REGISTRAZIONE A MOD. 70 N° DEL



UFFICIO PROVINCIALE - SERVIZIO DI PUBBLICITÀ IMMOBILIARE - DI
CIRCOSCRIZIONE DI
SEZIONE STACCATA DI

DATA
NUMERO

RICHIEDSTA DI CERTIFICATO O DI RILASCIO DI COPIA

PAG. **2**

TIPO RICHIESTA


- CERTIFICATO GENERALE (COMPILARE LA SEZIONE DEI DATI RELATIVI AL SOGGETTO)
 - CERTIFICATO SPECIALE (COMPILARE LA SEZIONE DEI DATI RELATIVI AL SOGGETTO ED AGLI IMMOBILI)
 - RILASCIO DI COPIA (COMPILARE LA SEZIONE DEI DATI RELATIVI ALLA FORMALITÀ)
- IN CARTA SEMPLICE
 IN CARTA BOLLATA

RELATIVAMENTE ALLE SEGUENTI FORMALITÀ

A PARTIRE DAL GIORNO MESE ANNO
A TUTTO IL GIORNO MESE ANNO

TRASCRIZIONI A FAVORE CONTRO
ISCRIZIONI A FAVORE CONTRO
PRIVILEGI A FAVORE CONTRO

DATI RELATIVI AL SOGGETTO



SEDE PROV. CODICE FISCALE

DATI DESCRITTIVI DEGLI IMMOBILI

N.	COMUNE	PROV.	TIPO DI CATASTO (b)	SEZIONE	MAPPA			DENUNCIA DI ACCATASTAMENTO	
					FOGLIO	PARTIC.	SUB.	NUMERO	ANNO
4	NOVA SIRI	MT	T		39	107 (EX 49)			
5	NOVA SIRI	MT	T		38	33-34			

DATI RELATIVI ALLA FORMALITÀ

TIPO	ANNO E NUMERO DI REGISTRO PARTICOLARE	NUMERO DI COPIE

DATI RELATIVI AL RILASCIO



ALL'ATTO DELLA RICHIESTA		PARTE RISERVATA ALL'UFFICIO	
IMPOSTA DI BOLLO	REGISTRAZIONE A MOD. 70	N° DEL
TASSA IPOTECARIA:			
- Richiesta di stato o certificato		
- Richiesta di copia di nota o titolo		
TOTALE	€		
ALL'ATTO DEL RILASCIO		REGISTRAZIONE A MOD. 70	
IMPOSTA DI BOLLO	N° DEL	
TASSA IPOTECARIA:			
- Note visionate dall'ufficio n.		
TOTALE	€		
TOTALE GENERALE	€		

(a) Indicare la sigla automobilistica - Per gli stati esteri indicare EE.
 (b) Indicare U per Nuovo Catasto Urbano, T per Nuovo Catasto Terreni.



agenzia del
Territorio

ELENCO DELLE FORMALITA' RISCONTRATE

NEL PERIODO DAL 12-12-06 AL 10-12-07 :

TRASCRIZIONI:

8h21/07

ISCRIZIONI:

1451/PP - 80/00

PRIVILEGI:

4
Data : 11/12/2007
Ora : 08:05:32
Certificato n. 2
Stampa n. 2

AGENZIA DEL TERRITORIO - SERVIZIO PUBBLICITA' IMMOBILIARE
UFFICIO PROVINCIALE DEL TERRITORIO DI MATERA

Stampa richiesta da : RMNNA51D62H096H

NOTA DI TRASCRIZIONE

Presentata su supporto informatico

Presentazione n. 11 del 24/09/2007
Registro particolare n. 8421 Registro generale n. 10982

QUADRO A

Descrizione titolo : ATTO GIUDIZIARIO
Data : 03/08/2007 Numero Repertorio : 577/2007
Pubblico Ufficiale : (2) UFFICIALE GIUDIZIARIO
Sede : MATERA (MT)
Codice Fiscale : 80002940775

Specie dell'atto : ATTO ESECUTIVO O CAUTELARE
Codice atto : 726 - VERBALE DI PIGNORAMENTO IMMOBILI

Quadro D : Presenza di parti libere relative al QUADRO A

Richiedente : AVV. FERDINANDO IZZO PER SANPAOLO BANCO DI NAPOLI
VIA MEDAGLIA D'ORO SINISI N. 45 - POLICORO - MT

Unita' negoziali : 1
Soggetti a favore : 1
Soggetti contro : 2

QUADRO B - IMMOBILI

UNITA' NEGOZIALE n. 1

.1	Comune di NOVA SIRI (MT)					
	Cod. S2AE	Catasto T	Sez. -	Fgl. 23	Part. 191	Sub. -
	Nat. T	Ettari -	Are 63	Centiare 48		
.2	Comune di NOVA SIRI (MT)					
	Cod. S2AE	Catasto T	Sez. -	Fgl. 23	Part. 193	Sub. -
	Nat. T	Ettari -	Are 39	Centiare 55		
.3	Comune di NOVA SIRI (MT)					
	Cod. S2AE	Catasto T	Sez. -	Fgl. 23	Part. 203	Sub. -
	Nat. T	Ettari -	Are 11	Centiare 61		
.4	Comune di NOVA SIRI (MT)					
	Cod. S2AE	Catasto T	Sez. -	Fgl. 23	Part. 205	Sub. -
	Nat. T	Ettari -	Are 5	Centiare 10		
.5	Comune di NOVA SIRI (MT)					
	Cod. S2AE	Catasto T	Sez. -	Fgl. 23	Part. 18	Sub. -
	Nat. T	Ettari -	Are 24	Centiare -		

Data : 11/12/2007
Ora : 08:05:32
Certificato n. 2
Stampa n. 2

AGENZIA DEL TERRITORIO - SERVIZIO PUBBLICITA' IMMOBILIARE
UFFICIO PROVINCIALE DEL TERRITORIO DI MATERA

.6	Comune di NOVA SIRI (MT) Cod. S2AE Catasto T Sez. - Fgl. 23 Part. 145 Sub. - Nat. T Ettari - Are 82 Centiare 83
.7	Comune di NOVA SIRI (MT) Cod. S2AE Catasto T Sez. - Fgl. 23 Part. 15 Sub. - Nat. T Ettari 1 Are 38 Centiare 57
.8	Comune di NOVA SIRI (MT) Cod. S2AE Catasto T Sez. - Fgl. 24 Part. 96 Sub. - Nat. T Ettari - Are 90 Centiare -
.9	Comune di NOVA SIRI (MT) Cod. S2AE Catasto T Sez. - Fgl. 24 Part. 79 Sub. - Nat. T Ettari - Are 65 Centiare 20
.10	Comune di NOVA SIRI (MT) Cod. S2AE Catasto T Sez. - Fgl. 24 Part. 109 Sub. - Nat. T Ettari - Are 44 Centiare -
.11	Comune di NOVA SIRI (MT) Cod. S2AE Catasto T Sez. - Fgl. 24 Part. 70 Sub. - Nat. T Ettari 1 Are 3 Centiare 19
.12	Comune di NOVA SIRI (MT) Cod. S2AE Catasto T Sez. - Fgl. 24 Part. 149 Sub. - Nat. T Ettari - Are 53 Centiare -
.13	Comune di NOVA SIRI (MT) Cod. S2AE Catasto T Sez. - Fgl. 24 Part. 31 Sub. - Nat. T Ettari - Are 40 Centiare 45
.14	Comune di NOVA SIRI (MT) Cod. S2AE Catasto T Sez. - Fgl. 24 Part. 145 Sub. - Nat. T Ettari - Are 16 Centiare -
.15	Comune di NOVA SIRI (MT) Cod. S2AE Catasto T Sez. - Fgl. 24 Part. 42 Sub. - Nat. T Ettari 1 Are 34 Centiare 75
.16	Comune di NOVA SIRI (MT) Cod. S2AE Catasto T Sez. - Fgl. 24 Part. 146 Sub. - Nat. T Ettari - Are 69 Centiare 30
.17	Comune di NOVA SIRI (MT) Cod. S2AE Catasto T Sez. - Fgl. 24 Part. 148 Sub. - Nat. T Ettari - Are 41 Centiare 50
.18	Comune di NOVA SIRI (MT) Cod. S2AE Catasto T Sez. - Fgl. 24 Part. 151 Sub. - Nat. T Ettari - Are 50 Centiare 15
.19	Comune di NOVA SIRI (MT) Cod. S2AE Catasto T Sez. - Fgl. 24 Part. 152 Sub. - Nat. T Ettari - Are 17 Centiare 63

Data : 11/12/2007
Ora : 08:05:32
Certificato n. 2
Stampa n. 2

AGENZIA DEL TERRITORIO - SERVIZIO PUBBLICITA' IMMOBILIARE
UFFICIO PROVINCIALE DEL TERRITORIO DI MATERA

.20	Comune di NOVA SIRI (MT) Cod. S2AE Catasto T Sez. - Nat. R Ettari - Are 2	Fgl. 24 Part. 64 Centiare 60	Sub. -
.21	Comune di NOVA SIRI (MT) Cod. S2AE Catasto T Sez. - Nat. T Ettari - Are 58	Fgl. 24 Part. 150 Centiare 65	Sub. -
.22	Comune di NOVA SIRI (MT) Cod. S2AE Catasto T Sez. - Nat. T Ettari 1 Are 96	Fgl. 24 Part. 147 Centiare 75	Sub. -
.23	Comune di NOVA SIRI (MT) Cod. S2AE Catasto T Sez. - Nat. T Ettari 2 Are 95	Fgl. 24 Part. 60 Centiare 85	Sub. -
.24	Comune di NOVA SIRI (MT) Cod. S2AE Catasto T Sez. - Nat. T Ettari 1 Are 4	Fgl. 24 Part. 153 Centiare 85	Sub. -
.25	Comune di NOVA SIRI (MT) Cod. S2AE Catasto T Sez. - Nat. T Ettari 4 Are 14	Fgl. 24 Part. 62 Centiare 15	Sub. -
.26	Comune di NOVA SIRI (MT) Cod. S2AE Catasto T Sez. - Nat. T Ettari 1 Are 18	Fgl. 36 Part. 138 Centiare 35	Sub. -
.27	Comune di NOVA SIRI (MT) Cod. S2AE Catasto T Sez. - Nat. T Ettari 3 Are 1	Fgl. 39 Part. 107 Centiare 65	Sub. -
.28	Comune di NOVA SIRI (MT) Cod. S2AE Catasto T Sez. - Nat. R Ettari - Are 3	Fgl. 38 Part. 33 Centiare 78	Sub. -
.29	Comune di NOVA SIRI (MT) Cod. S2AE Catasto T Sez. - Nat. T Ettari 1 Are 94	Fgl. 38 Part. 34 Centiare 44	Sub. -



QUADRO C - SOGGETTI

A FAVORE


1.1 SANPAOLO BANCO DI NAPOLI S.P.A.
con sede in NAPOLI (NA)
Codice fiscale : 04485191219
Quota : 1/1 relativamente all'unita' neg. 1
Diritto : (1) PROPRIETA'

Data : 11/12/2007
Ora : 08:05:32
Certificato n. 2
Stampa n. 2

AGENZIA DEL TERRITORIO - SERVIZIO PUBBLICITA' IMMOBILIARE
UFFICIO PROVINCIALE DEL TERRITORIO DI MATERA

CONTRO

1.1



2.1

Q U A D R O D

IL PIGNORAMENTO VIENE ESEGUITO PER IL COMPLESSIVO IMPORTO DI EURO
47.001,49 OLTRE INTERESSI DI MORA AL TASSO CONTRATTUALE DAL 1?.1.2007
AL SODDISFO, NONCHE' ACCESSORI.

A handwritten signature in blue ink is located on the left side of the page, below the main text block. The signature is stylized and appears to be a cursive name.

8

Data : 11/12/2007
Ora : 08:08:35
Certificato n. 2
Stampa n. 4

AGENZIA DEL TERRITORIO - SERVIZIO PUBBLICITA' IMMOBILIARE
UFFICIO PROVINCIALE DEL TERRITORIO DI MATERA

Stampa richiesta da : RMNNA51D62H096H

NOTA DI ISCRIZIONE

Presentata su supporto informatico

Presentazione n. 43 del 15/11/1999
Registro particolare n. 1451 Registro generale n. 9297

Q U A D R O A

Descrizione titolo : ATTO NOTARILE PUBBLICO
Data : 09/11/1999 Numero Repertorio : 49388
Pubblico Ufficiale : (1) LACANNA VINCENZO
Sede : POLICORO (MT)
Codice Fiscale : LCN VCN 28C21 H888 I

Specie dell'atto : IPOTECA VOLONTARIA derivante da
Codice atto : 168 - CONCESSIONE A GARANZIA DI MUTUO
Presenza di condizione risolutiva
Somma garantita : capitale L. 110.000.000
tasso annuo 6,950 % - tasso sem. -
totale L. 220.000.000

Durata : 10 anni
Stipulazione con un unico contratto

Quadro D : Presenza di parti parti libere relative al QUADRO A

Unita' negoziali : 1
Soggetti a favore : 1
Soggetti contro : 2

Q U A D R O B - I M M O B I L I

UNITA' NEGOZIALE n. 1

.1	Comune di NOVA SIRI (MT)					
	Cod. S2AE	Catasto T	Sez. -	Fgl. 23	Part. 191	Sub. -
	Nat. T	Ettari -	Are 63	Centiare 48		
.2	Comune di NOVA SIRI (MT)					
	Cod. S2AE	Catasto T	Sez. -	Fgl. 23	Part. 193	Sub. -
	Nat. T	Ettari -	Are 39	Centiare 55		
.3	Comune di NOVA SIRI (MT)					
	Cod. S2AE	Catasto T	Sez. -	Fgl. 23	Part. 203	Sub. -
	Nat. T	Ettari -	Are 11	Centiare 61		
.4	Comune di NOVA SIRI (MT)					
	Cod. S2AE	Catasto T	Sez. -	Fgl. 23	Part. 205	Sub. -
	Nat. T	Ettari -	Are 5	Centiare 10		

9

Data : 11/12/2007
Ora : 08:08:35
Certificato n. 2
Stampa n. 4

AGENZIA DEL TERRITORIO - SERVIZIO PUBBLICITA' IMMOBILIARE
UFFICIO PROVINCIALE DEL TERRITORIO DI MATERA

.5	Comune di NOVA SIRI (MT) Cod. S2AE Catasto T Sez. - Fgl. 24 Part. 96 Sub. - Nat. T Ettari - Are 90 Centiare -
.6	Comune di NOVA SIRI (MT) Cod. S2AE Catasto T Sez. - Fgl. 23 Part. 18 Sub. - Nat. T Ettari - Are 24 Centiare -
.7	Comune di NOVA SIRI (MT) Cod. S2AE Catasto T Sez. - Fgl. 23 Part. 145 Sub. - Nat. T Ettari - Are 82 Centiare 83
.8	Comune di NOVA SIRI (MT) Cod. S2AE Catasto T Sez. - Fgl. 23 Part. 15 Sub. - Nat. T Ettari 1 Are 38 Centiare 57
.9	Comune di NOVA SIRI (MT) Cod. S2AE Catasto T Sez. - Fgl. 24 Part. 79 Sub. - Nat. T Ettari - Are 65 Centiare 20
.10	Comune di NOVA SIRI (MT) Cod. S2AE Catasto T Sez. - Fgl. 24 Part. 109 Sub. - Nat. T Ettari - Are 44 Centiare -
.11	Comune di NOVA SIRI (MT) Cod. S2AE Catasto T Sez. - Fgl. 24 Part. 70 Sub. - Nat. T Ettari 1 Are 3 Centiare 19
.12	Comune di NOVA SIRI (MT) Cod. S2AE Catasto T Sez. - Fgl. 24 Part. 149 Sub. - Nat. T Ettari - Are 53 Centiare -
.13	Comune di NOVA SIRI (MT) Cod. S2AE Catasto T Sez. - Fgl. 24 Part. 31 Sub. - Nat. T Ettari - Are 40 Centiare 45
.14	Comune di NOVA SIRI (MT) Cod. S2AE Catasto T Sez. - Fgl. 24 Part. 145 Sub. - Nat. T Ettari - Are 16 Centiare -
.15	Comune di NOVA SIRI (MT) Cod. S2AE Catasto T Sez. - Fgl. 24 Part. 42 Sub. - Nat. T Ettari 1 Are 34 Centiare 75
.16	Comune di NOVA SIRI (MT) Cod. S2AE Catasto T Sez. - Fgl. 24 Part. 146 Sub. - Nat. T Ettari - Are 69 Centiare 30
.17	Comune di NOVA SIRI (MT) Cod. S2AE Catasto T Sez. - Fgl. 24 Part. 148 Sub. - Nat. T Ettari - Are 41 Centiare 50
.18	Comune di NOVA SIRI (MT) Cod. S2AE Catasto T Sez. - Fgl. 24 Part. 151 Sub. - Nat. T Ettari - Are 50 Centiare 15

Data : 11/12/2007
Ora : 08:08:35
Certificato n. 2
Stampa n. 4

AGENZIA DEL TERRITORIO - SERVIZIO PUBBLICITA' IMMOBILIARE
UFFICIO PROVINCIALE DEL TERRITORIO DI MATERA

.19	Comune di NOVA SIRI (MT) Cod. S2AE Catasto T Sez. - Nat. T Ettari - Are 17	Fgl. 24 Part. 152 Centiare 63	Sub. -
.20	Comune di NOVA SIRI (MT) Cod. S2AE Catasto T Sez. - Nat. R Ettari - Are 2	Fgl. 24 Part. 64 Centiare 60	Sub. -
.21	Comune di NOVA SIRI (MT) Cod. S2AE Catasto T Sez. - Nat. T Ettari - Are 58	Fgl. 24 Part. 150 Centiare 85	Sub. -
.22	Comune di NOVA SIRI (MT) Cod. S2AE Catasto T Sez. - Nat. T Ettari 1 Are 96	Fgl. 24 Part. 147 Centiare 75	Sub. -
.23	Comune di NOVA SIRI (MT) Cod. S2AE Catasto T Sez. - Nat. T Ettari 2 Are 95	Fgl. 24 Part. 60 Centiare 85	Sub. -
.24	Comune di NOVA SIRI (MT) Cod. S2AE Catasto T Sez. - Nat. T Ettari 1 Are 4	Fgl. 24 Part. 153 Centiare 85	Sub. -
.25	Comune di NOVA SIRI (MT) Cod. S2AE Catasto T Sez. - Nat. T Ettari 4 Are 14	Fgl. 24 Part. 62 Centiare 15	Sub. -
.26	Comune di NOVA SIRI (MT) Cod. S2AE Catasto T Sez. - Nat. T Ettari 1 Are 18	Fgl. 36 Part. 138 Centiare 35	Sub. -
.27	Comune di NOVA SIRI (MT) Cod. S2AE Catasto T Sez. - Nat. T Ettari 3 Are 1	Fgl. 39 Part. 107 Centiare 65	Sub. -
.28	Comune di NOVA SIRI (MT) Cod. S2AE Catasto T Sez. - Nat. R Ettari - Are 3	Fgl. 38 Part. 33 Centiare 78	Sub. -
.29	Comune di NOVA SIRI (MT) Cod. S2AE Catasto T Sez. - Nat. T Ettari 1 Are 94	Fgl. 38 Part. 34 Centiare 44	Sub. -


Q U A D R O C - S O G G E T T I

A FAVORE

1.1 BANCO DI NAPOLI S.P.A.
con sede in NAPOLI (NA)
Codice fiscale : 06385880635
Quota : 1/1 relativamente all'unita' neg. 1
Diritto : (1) PROPRIETA'
Domicilio ipotecario eletto - MATERA

11
Data : 11/12/2007
Ora : 08:08:35
Certificato n. 2
Stampa n. 4

AGENZIA DEL TERRITORIO - SERVIZIO PUBBLICITA' IMMOBILIARE
UFFICIO PROVINCIALE DEL TERRITORIO DI MATERA



Q U A D R O D

LA BANCA HA CONCESSO IL MUTUO DA UTILIZZARE PER IL PAGAMENTO DEL PREZZO SOPPORTATO PER L'ACQUISTO DEL FONDO RUSTICO STIPULATO CON ATTO LACANNA DELL'11.2.1999. IL CONSERVATORE DEI RR. II. DI MATERA E STATO AUTORIZZATO A PUBBLICARE L'ISCRIZIONE IPOTECARIA FACENDO RISULTARE L'AVVENUTA EROGAZIONE DELLA SOMMA MUTUATA DI L.110.000.000. L'INIZIO DELL'AMMORTAMENTO DEL MUTUO CON DECORRENZA DALL' 1.1.2000 PER LA DURATA DI ANNI 10 MEDIANTE PAGAMENTO DI 20 RATE SEMESTRALI DELL'IMPORTO DI L.7.681.450 CADAUNA. IL CAPITALE E STATO CONCESSO A MUTUO CON L'INTERESSE DEL 6.95% ANNUO. QUALORA FOSSE CONSENTITO DALLE DISPOSIZIONI DI LEGGE VARIARE I TASSI D'INTERESSE PER LE OPERAZIONI DELLA SPECIE, TALE VARIAZIONE SI APPLICHERA ANCHE AL MUTUO. LA BANCA SI E RISERVATA LA FACOLTA DI RISOLVERE IL CONTRATTO DI MUTUO QUALORA SI VERIFICHINO LE CONDIZIONI PREVISTE DALLA LEGGE, DAL CONTRATTO E DAGLI ALLEGATI.

Data : 11/12/2007
Ora : 08:06:22
Certificato n. 2
Stampa n. 3

AGENZIA DEL TERRITORIO - SERVIZIO PUBBLICITA' IMMOBILIARE
UFFICIO PROVINCIALE DEL TERRITORIO DI MATERA

Stampa richiesta da : RMNNA51D62H096H

NOTA DI ISCRIZIONE

Presentata su supporto informatico

Presentazione n. 14 del 18/01/2000
Registro particolare n. 80 Registro generale n. 377

QUADRO A

Descrizione titolo : IPOTECA LEGALE ESATTORIALE
Data : 17/01/2000 Numero Repertorio : 22/96
Pubblico Ufficiale : (2) RI.TRI.MAT S.P.A.
Sede : MATERA (MT)
Codice Fiscale : 00489920777

Specie dell'atto : IPOTECA LEGALE derivante da
Codice atto : 300 - IPOTECA SCATURITA DA RUOLO
Somma garantita : capitale L. 12.103.018
spese L. 12.103.018
totale L. 24.206.036

Richiedente : RI.TRI.MAT SPA
VICO XX SETTEMBRE 10/20 - MATERA

Unita' negoziali : 2
Soggetti a favore : 1
Soggetti contro : 1



QUADRO B - IMMOBILI

UNITA' NEGOZIALE n. 1

.1	Comune di NOVA SIRI (MT)					
	Cod. S2AE	Catasto T	Sez. -	Fgl. 24	Part. 109	Sub. -
	Nat. T	Ettari -	Are 44	Centiare -		
.2	Comune di NOVA SIRI (MT)					
	Cod. S2AE	Catasto T	Sez. -	Fgl. 24	Part. 60	Sub. -
	Nat. T	Ettari 2	Are 95	Centiare 85		
.3	Comune di NOVA SIRI (MT)					
	Cod. S2AE	Catasto T	Sez. -	Fgl. 24	Part. 70	Sub. -
	Nat. T	Ettari 1	Are 3	Centiare 19		
.4	Comune di NOVA SIRI (MT)					
	Cod. S2AE	Catasto T	Sez. -	Fgl. 24	Part. 79	Sub. -
	Nat. T	Ettari -	Are 65	Centiare 20		

Data : 11/12/2007
Ora : 08:06:22
Certificato n. 2
Stampa n. 3


AGENZIA DEL TERRITORIO - SERVIZIO PUBBLICITA' IMMOBILIARE
UFFICIO PROVINCIALE DEL TERRITORIO DI MATERA

UNITA' NEGOZIALE n. 2

.1 Comune di NOVA SIRI (MT)
Cod. S2AE Catasto U Sez. - Fgl. 23 Part. 155 Sub. -
Nat. A4 M.quadri - N.vani 3,5 M.cubi -
C.DA S. MEGALE Nr. - Sc. - Int. - Piano T Edif. - Lotto -

QUADRO C - SOGGETTI





agenzia del Territorio

UFFICIO PROVINCIALE DI MATERA
Piazza Matteotti 18 - 75100 Matera

CERTIFICATO IPOTECARIO

Il sottoscritto Direttore, Conservatore dei RR.II. di Matera, vista la domanda che precede, **certifica** che, nel periodo dal 12-12-06 al 10-12-07, relativamente a 1 soggetto così come innanzi riportato e agli immobili così come descritti, risultano le formalità di cui all'elenco allegato, che viene rilasciato in uno con le copie delle stesse.

Il presente certificato consta di n. (14) facciate e per esso sono state riscosse le seguenti somme:

-€. 69,24 per IMPOSTA DI BOLLO

-€. 20,00 per TASSA IPOTECARIA

IN ACCONTO (giusta Mod.70 N. 1353 del 06-12-07)

E

-€. 58,48 per IMPOSTA DI BOLLO

-€. 6,00 per TASSA IPOTECARIA

A SALDO (giusta Mod.70 N. 1398 del 12 DIC. 2007)

Per un TOTALE di

-€. 153,72 centocinquanta/72

Il Compilatore [Signature]

**IMPOSTA DI BOLLO ASSOLTA
IN MODO VIRTUALE**
Autorizzazione dell'Ufficio delle Entrate
di Matera, n. 1837/99 del 19-01-1999.

MATERA, 12 DIC. 2007

IL DIRETTORE DELL'UFFICIO
(Giuseppe CARLOMAGNO)

IL DELEGATO
(Giovanni MATERA)



[Signature]





agenzia del
Territorio

UFFICIO PROVINCIALE - SERVIZIO DI PUBBLICITÀ IMMOBILIARE - DI

CIRCOSCRIZIONE DI

SEZIONE STACCATA DI

DATA
06 DIC. 2007
NUMERO
896

PAG.

**RICHIESTA DI CERTIFICATO
O DI RILASCIO DI COPIA**

TIPO RICHIESTA

- | | |
|---|--|
| <input type="checkbox"/> CERTIFICATO GENERALE
(COMPILARE LA SEZIONE DEI DATI RELATIVI AL SOGGETTO) | <input type="checkbox"/> IN CARTA SEMPLICE |
| <input checked="" type="checkbox"/> CERTIFICATO SPECIALE
(COMPILARE LA SEZIONE DEI DATI RELATIVI AL SOGGETTO ED AGLI IMMOBILI) | <input checked="" type="checkbox"/> IN CARTA BOLLATA |
| <input type="checkbox"/> RILASCIO DI COPIA
(COMPILARE LA SEZIONE DEI DATI RELATIVI ALLA FORMALITÀ) | |

RELATIVAMENTE ALLE SEGUENTI FORMALITÀ

A PARTIRE DAL	GIORNO MESE ANNO 23 06 80	TRASCRIZIONI	<input checked="" type="checkbox"/> A FAVORE	ISCRIZIONI	<input type="checkbox"/> A FAVORE	PRIVILEGI	<input type="checkbox"/> A FAVORE
A TUTTO IL	GIORNO MESE ANNO 03 03 99		<input checked="" type="checkbox"/> CONTRO		<input checked="" type="checkbox"/> CONTRO		<input type="checkbox"/> CONTRO

DATI RELATIVI AL SOGGETTO

DENOMINAZIONE o RAGIONE SOCIALE

SEDE

PROV. CODICE FISCALE

DATI DESCRITTIVI DEGLI IMMOBILI

N.	COMUNE	PROV.	TIPO DI CATASTO (b)	SEZIONE	MAPPA			DENUNCIA DI ACCATASTAMENTO	
					FOGLIO	PARTIC.	SUB.	NUMERO	ANNO
1	NOVA SIRI	MT	T		23	15-145-191(EX45)-193(EX45)			
						203(EX69)-205(EX69)			
2	NOVA SIRI	MT	T		24	145-146-148-151-153-64-152			

DATI RELATIVI ALLA FORMALITÀ

TIPO	ANNO E NUMERO DI REGISTRO PARTICOLARE	NUMERO DI COPIE

DATI RELATIVI AL RICHIEDENTE

[REDACTED]

ALL'ATTO DELLA RICHIESTA

PARTE RISERVATA ALL'UFFICIO

IMPOSTA DI BOLLO **29,24**

TASSA IPOTECARIA: **20,00**

- Richiesta di stato o certificato

- Richiesta di copia di nota o titolo

TOTALE € **49,24**

REGISTRAZIONE A MOD. 70

N. **1354** DEL **06 DIC. 2007**

ALL'ATTO DEL RILASCIO

IMPOSTA DI BOLLO

TASSA IPOTECARIA:

- Note visionate dall'ufficio n.

TOTALE €

REGISTRAZIONE A MOD. 70

N. DEL

TOTALI E GENERALI €

(a) Indicare la copia automobilistica. - Per gli stati esteri indicare EE.
(b) Indicare U per Nuovo Catasto Urbano, T per Nuovo Catasto Terreni.



agenzia del
Territorio

ELENCO DELLE FORMALITA' RISCONTRATE

NEL PERIODO DAL 23-06-80 AL 03-03-80 :

TRASCRIZIONI:

1678/80 - 1627/80 - 5108/PL - 1230/PP

ISCRIZIONI:

/

PRIVILEGI:

/



Dottor Angelo Disabato
NOTAIO
 MONTESCAGLIOSO-MATERA

TITOLO DEPOSITATO
 sotto il N. 4646
 del 16 LUG. 1980



CONSERVATORIA DEI REGISTRI IMMOBILIARI DI MATERA 4346/2300

III

NOTA PER TRASCRIZIONE
 relativa all'atto di donazioni rogato dal Notaio AN-
 GELO DISABATO di Montescaglioso in data 23/6/1980
 nei termini per la registrazione.

Donny
nota per trascrizione
invece un foglio

✓
 439 37

A FAVORE DI: [redacted]
 domiciliato a Matera.

Reg. d'ord. N. 5327
 N. 4648

✓
 390 2
 203 1/4

A CARICO DEI CONIUGI: [redacted]
 bi. domiciliati in Matera.

16 LUG 1980




Col sopra citato atto di cui si chiede la trascrizione
 ne [redacted] col consenso del marito [redacted]
 [redacted] espressamente riservando l'intero usufrutto

Imposta
 Addiz.
 Penale
 Sost.
 Rullo
 Totale
 Escol.
 Tot. gestione

vita sua natural durante, in conto legittima e con
 l'eventuale eccedenza da imputarsi sulla quota dispo-
 nibile e con dispensa dalla collazione, donava ed as-
 segnava a suo figlio [redacted] che in nuda pro-
 prietà accettava, il seguente immobile e diritti immo-
 biliari: 1) - Appezamento di terreno sito in agro
 di Nova Siri alla contrada Favello e San Megale della
 estensione di Ha. 5.03.20 - confinante con Stigliano
 Carmela, con fosso, con l'appezamento donato a [redacted]

032052

nonchè intersecato da strada. In ca-
tasto ed in frazionamento che si alligava all'atto
sotto la lettera "A", previo scarico dalla partita
1548 e dall'altra partita 1549, si distinguerà al
fg.24 - P.lla 145 (ex 31/b) - are 16,00 - R.D.lire
6,40 e R.A.£.2,08 - P.lla 146 (ex 42/b) - are 69,30
R.D.£.159,39 e R.A.£.51,98 - P.lla 148 (ex 60/c) -
are 41,50 - R.D.£.95,45 e R.A.£.31,13 - P.lla 151
(ex 62/c) - are 50,15 - R.D.£.115,34 e R.A.£.37,61
e P.lla 153 (ex 62/e) - Ha.1.04.85 - R.D.£.241,16
e R.A.£.78,64 nonchè fg.23 - P.lla 15 per intero
Ha.1.38.57 - seminativo di 2° cl. - R.D.£.318,71 e
R.A.£.103,93 e P.lla 145 (ex 18/b) - are 82,83 -
R.D.£.110,51 e R.A.£.62,12. 2) - Diritti pari ad
una quarta parte indivisa sull'appezzamento di ter-
reno sito in agro di Nova Siri alla contrada Favello
e San Megale della estensione di Ha.1.24.50, confi-
nante con [redacted]
e con fosso. In catasto alla partita citata - foglio
23 - P.lla 45 - Ha.1.07.50 - pascolo arborato di 2°
cl. - R.D.£.112,88 e R.A.£.10,75 e P.lla 69 - pasco-
lo di 2° cl. - are 17,00 - R.D.£.10,20 e R.A.£.2,55.
3) - Diritti pari ad una quarta parte indivisa sui
fabbricati rurali e sulla corte circostante della su-
perficie di circa are 22,45; confinante da tre lati



con l'appezzamento di terreno donato all'è stesso

██████████ e dal quarto lato con quelli donati a

██████████ In catasto ed
in frazionamento previo scarico dalla partita citata,
foglio 24 - P.lla 64 - are 2,60 - fabbricati rurali
senza redditi - P.lla 152 (ex 62/d) - are 19,85 -
R.D.f.45,65 e R.A.f.14,89.

Valore della donazione, tenuto conto della riserva di
usufrutto, lire 5.000.000 (lire cinquemilioni).

La donazione veniva fatta ed accettata a corpo e non
a misura, con tutti i relativi diritti, accessioni e
pertinenze, con le servitù attive e passive se e co-
me esistenti, nulla escluso od eccettuato, precisan-
dosi che il donatario conseguità l'effettivo godimen-
to dei beni di rispettiva spettanza, all'epoca del
consolidamento dell'usufrutto riservato.

Scalera Maria Anna

032053

DECRETO
PERVENUTO
12.16.1.1990

CONSERVATORIA DEI REGISTRI IMMOBILIARI MATERA

NOTA DI TRASCRIZIONE

a favore del DEMANIO DELLO-STATO

contro

le Ditte riportate nell'elenco allegato

La sottoscritta Impresa che agisce in nome e per conto del Consorzio di Bonifica di Bradano e Meta-

ponto fa presente che con decreto di occupazione definitiva per asservimento N.7613 rep.1335 emesso dal Sig. Prefetto della Prov. di Matera il 19.12.89.

registrato a Matera il 3.1.90 al N.30 Mod.E il predetto Consorzio venne autorizzato ad occupare i ter-

reni, siti in agro di Nova Siri i cui estremi cata-

stali, superfici e importi sono riportati nel su ci-

tato elenco, occorsi per i lavori di irrigazione del-
le aree interne in Nova Siri località S. Megale, Fon-

tana e fosso di Castro il tutto ai sensi del su ci-
tato Decreto cui si fa più ampio riferimento.

Matera 25.1.1990

26 GEN. 1990

01522

N. Reg. d'ord.

1427

N. Reg. part.

Imposte

Penale

Bollo

Totale

Emol.

Tot. generale

fratiz

010143

SPIO Sede Legale e Direzione Generale
42025 CAVRIAGO
REGGIO EMILIA
Via B. B. 2 - Tel. 0522/941421

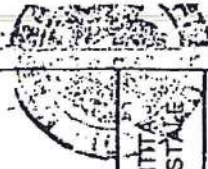
0

178-131	810-106	810-112	810-104	810-132	h2-183	00-12	706-12
810-101	810-104	157-192	767-130	15-34	h56-106	527-124	206-166
h) 152-157	166-1	810-110	395-194	810-133	235-158	527-182	284-63
5) 1-34	165-195	29-96	520-188	810-132	h56-103	527-125	h56-102
6) 1-33	534-99	44-1	171-161	810-134	h56-104	273-183	656-34
810-102	534-82	348-91	810-125	355-158	810-161	810-169	164-117
1-32	534-80	810-120	810-126	355-159	156-185	564-133	810-159
h65-51	57-196	57-188	640-131	355-160	810-160	810-150	728-77
1-65	57-193	57-188	R	355-161	R	564-174	201-121
1-66	810-108	810-124	R	216-166	810-163	h56-105	810-160
810-108	810-109	810-122	181-173	107-88	810-164	810-151	206-165
274-117	810-110	168-32	504-122	263-120	810-165	810-152	810-161
274-118	810-111	R	360-68	143-168	h39-37	810-153	234-91
274-119	810-112	810-123	360-67	810-135	203-170	810-154	321-16
274-120	810-113	174-98	360-69	143-169	R	R	321-16
181-174	810-114	181-135	274-89	263-127	810-166	810-155	321-16
72-22	810-114	149-136	274-90	810-136	257-165	810-156	695-35
365-53	168-84	316-170	37-172	618-35	810-167	h7-162	695-36
810-104	60-1	357-149	810-127	618-36	60-15	h7-163	559-101
57-194	62-59	h9-138	810-115	626-20	810-168	h7-164	810-162
57-191	810-115	357-148	810-128	58-191	h93-59	h7-165	810-16
203-23	810-116	181-175	810-129	810-137	h96-55	h7-166	521-71
	810-115	1-50	R	R	257-166	h7-167	810-16
	16R	1-17	R	h99-25	156-85	810-157	1-51
	504-123		262-103	511-89	161-31	270-178	203-11
			810-130	520-188	R	R	66-18
			15-33	R		R	
			810-127	810-134			
			100-107	h56-107			

N. PIANO

COGNOME E NOME DELLE
PERSONE COMPONENTI LA DITTA, PROPRIETARIA

(1)



PARTITA
CATASTALE

FOGLIO

PARTICELLA

NATURA

SUPERFICIE
OCCUPATA V

INDENNITA'
CORRISPOSTA

ANNO

COGNOME E NOME DELLE



TA
ALE

LIO

LIA

JRA


CIE
ITA

ITA
CSTA

PREFETTURA DI MATERA


Allegato N. 1 al decreto profittato
n. 1613 del 19 DIC. 1989


Visto:


 IL PREFETTO
(M. La Gaia)

PREFETTURA DI MATERA
P.C.C.

Matera, il 19 DIC. 1989


L'addetto





N. PIANO

COGNOME E NOME DELLE
PERSONE COMPONENTI LA DITTA, PROPRIETARIA

(2)

PARTITA
CATATALE


FOGLIO

PARTICELLA

NATURA

SUPERFICIE
OCCUPATA

INDENNITA'
CORRISPOSTA





PREFETTURA DI MATERA

Allegato N. 2 al decreto prefettizio
n. 7613 del 19 DIC. 1989

Visto:

IL PREFETTO

(M. La Gala)

PREFETTURA DI MATERA

P.C.C.

Matera, il 19 DIC. 1989

L'addetto



12

N. PIANO

COGNOME E NOME DELLE
PERSONE COMPONENTI LA DITTA, PROPRIETARIA

(3)

PARTITA
CATASTALE

FOGLIO

PARTICELLA

NATURA

SUPERFICIE
OCCUPATA

INDENNITA'
CORRISPOSTA



PREFETTURA DI MATERA

Allegato N. 3 al decreto prefettizio
n. 7613 del **19 DIC. 1989**

Visto:

IL PREFETTO



(M. La Gala)



PREFETTURA DI MATERA

P. C. C.

19 DIC. 1989

Matera, li



L'addetto



1250-0001

N. PIANO	COGNOME E NOME DELLE PERSONE COMPONENTI LA DITTA PROPRIETARIA	PARTITA CATASTALE	FOGLIO	PARTICELLA	NATURA	SUPERFICIE OCCUPATA	INDENNITA' PREDISPOSTA
----------	--	----------------------	--------	------------	--------	------------------------	---------------------------

(4)



PREFETTURA DI MATERA

Allegato N. 4 al decreto prefettizio
n. 7612 del 19 DIC. 1989

Visio:

IL PREFETTO


(M. La Gala)

PREFETTURA DI CASERTA

P. C. C.
19 DIC. 1989

Matera, il


L'addetto



At

N. PIANO	COGNOME E NOME DELLE PERSONE COMPONENTI LA DITTA, PROPRIETARIA	PARTITA CATATALE	FOGLIO	PARTICELLA	NATURA	SUPERFICIE OCCUPATA	INDENNITA' CORRISPOSTA
----------	---	---------------------	--------	------------	--------	------------------------	---------------------------

(5)



PREFETTURA DI MATERA

Allegato N. 5 al decreto prefettizio
n. 7613 del 19 DIC. 1989

Visto:

IL PREFETTO

[Signature]
(M. La Gala)


PREFETTURA DI MATERA

P.C.C.
19 DIC. 1989

Matera, n.

L'addetto

[Signature]





[Faint stamp and handwritten mark on the left margin]

18

1971 Anno 1200

N. PIANO	COGNOME E NOME DELLE PERSONE COMPONENTI LA DITTA PROPRIETARIA	PARTITA CATASTALE	FOGLIO	PARTICELLA	NATURA	SUPERFICIE OCCUPATA	INDENNITA' CORRISPOSTA
----------	--	----------------------	--------	------------	--------	------------------------	---------------------------

(6)





PREFETTURA DI MATERA

Allegato N. 6 al decreto prefettizio
n. 8613 del 19 DIC. 1989

Visto:

IL PREFETTO

(M. La Gala)

PREFETTURA DI MATERA

P.C.C.

Matera, il 19 DIC. 1989

L'addetto



N. PIANO

COGNOME E NOME DELLE
PERSONE COMPONENTI LA DITTA PROPRIETARIA

(11)

PARTITA
CATASTALE

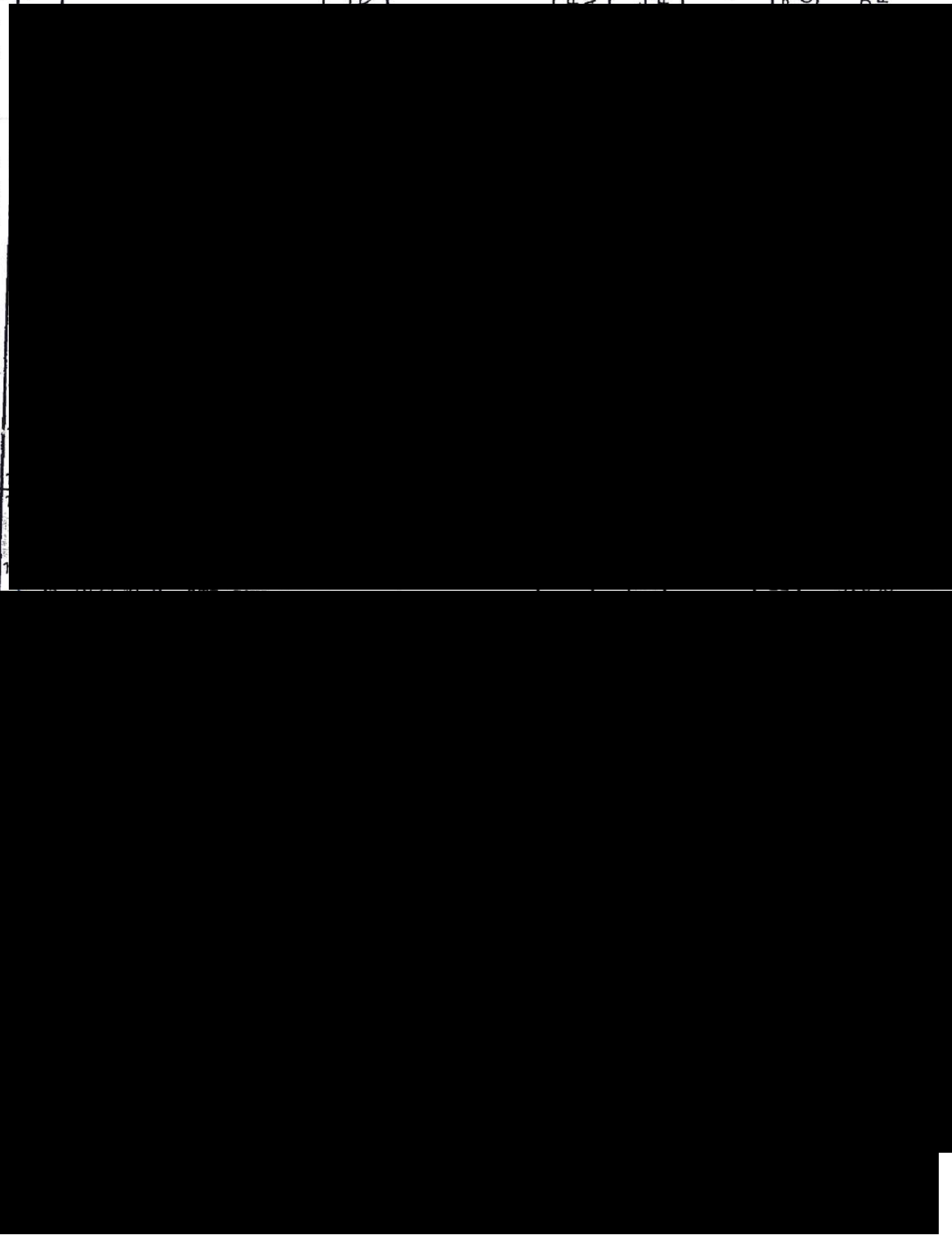
FOGLIO

ARTICELLA

NATURA

PERFICIE
CUPATA

DENNITA'
RISPOSTA





PREFETTURA DI MATERA

Allegato N. 7 al decreto prefettizio
n. 7613 del 19 DIC. 1989

Visto:

[Signature] **L. PREFETTO**
(M. La Gala)

cy


PREFETTURA DI MATERA


P. C. C.

Matera, il 19 DIC. 1989

L'addetto

[Signature]





69



BRUNELLA CARRIERO
Notaio

MOD. 6/86

CONSERVATORIA DEI REGISTRI IMMOBILIARI

★ 5 AGO. 1994

DI MATERA

NOTA DI TRASCRIZIONE DI COSTITUZIONE DI SERVITU'

a favore:

[REDACTED]



U

con sede legale in S. Donato Milanese, Piazza Varoni n.1, iscritta presso il

il Tribunale di Milano al n. 278550 reg. soc.

[REDACTED]

CONTRO

[REDACTED]

66
131-188
131-32
-36
-38

5977
5108

TITOLO

Contratto di costituzione di servitù autenticato nelle firme del
05.05.1994 Rep.n.5943
notaio BRUNELLA CARRIERO di Irsina in data 25.07.1994 Rep.n.6101
e del notaio in data

15. del
30. del
15. del

registrato a Matera il 01.08.1994 n° 145

La Ditta Concedente ha costituito a favore della [REDACTED] in riferimento

al Metanodotto Derivazione per Rotondella

sui fondi in Comune di Nova Siri (Prov. di MT);

ed identificati in catasto con i mapp. nn.45 Fg. 23

contini [REDACTED] e fosso;

035015

per una indennità "una tantum" di L.1.000.000 (Unmilione);

181
/50

BRUNELLA CARRIERO
Notaio

MOD. 6/86

CONSERVATORIA DEI REGISTRI IMMOBILIARI

* 5 AGO. 1994

DI MATERA

NOTA DI TRASCRIZIONE DI COSTITUZIONE DI SERVITU'

a favore:



U

con sede legale in S. Donato Milanese, Piazza Varoni n.1, iscritta presso il

il Tribunale di Milano al n. 278550 reg. soc. PARTITA IVA 09104270153

COD. FISCALE 001532220249

CONTRO



66
131-188
131-32
-36
-38

005977
5108

TITOLO

Contratto di costituzione di servitù autenticato nelle firme del
05.05.1994 Rep.n.5943

notaio BRUNELLA CARRIERO di Irsina in data 25.07.1994 Rep.n.6101

e del notaio in data

registrato a Matera il 01.08.1994 n° 145

La Ditta Concedente ha costituito a favore della [redacted] in riferimento

al Metanodotto Derivazione per Rotondella

sui fondi in Comune di Nova Siri (Prov. di MT);

ed identificati in catasto con i mapp. nn.45 Fg. 23

confini [redacted] e fosso;

035015

per una indennità "una tantum" di L.1.000.000 (Unmilione);

181
/50

8818-001

100 001

una servitù avente ad oggetto:

- Lo scavo e l'interramento alla profondità di circa m. 1 (uno) misurata al momento della posa, di una tubazione trasportante idrocarburi secondo il tracciato conosciuto ed accettato.

- L'installazione di apparecchi di sfiato e cartelli segnalatori, nonché eventuali opere sussidiarie necessarie ai fini della sicurezza.

- La costruzione di un manufatto accessorio fuori terra, occupante una superficie di mq. insistente sul mapp.

Fg.

con il relativo accesso costituito da strada della larghezza di ... metri da realizzarsi e mantenersi a cura della SNAM.

L'obbligo a non costruire opere di qualsiasi genere, come pure fognature e canalizzazioni chiuse, sulla parte dei fondi di

sua proprietà, come sopra identificati, a distanza inferiore a ... metri 13,50 dall'asse della tubazione nonché di mantenere la

superficie asservita a terreno agrario, con la possibilità di eseguire sulla stessa le normali coltivazioni senza alterazione della profondità di posa della tubazione.

Inoltre la Concedente:

- ha dichiarato di conoscere l'ubicazione della tubazione, anche se posata sui fondi vicini, delle opere di cui sopra e la delimitazione della superficie di terreno oggetto della servitù;

- ha dichiarato e garantito di essere legittima proprietaria dei fondi sopra descritti e ha garantito altresì la ... contro qualsiasi molestia o pretesa di terzi, obbligandosi a portare l'assenso di chiunque, per

qualsiasi titolo, potesse vantare diritti sui fondi e sulle indennità;

- ha autorizzato la [redacted] ad occupare per tutto il tempo occorrente l'area necessaria all'esecuzione dei lavori;

- ha riconosciuto che le tubazioni, i manufatti, le apparecchiature e le opere sussidiarie relative al gasdotto di cui innanzi, sono inamovibili, sono e rimarranno di proprietà della [redacted] che pertanto avrà anche la facoltà di rimuoverle;


- ha consentito alla [redacted] libero accesso in ogni tempo alle proprie opere ed ai propri impianti con il personale ed i mezzi necessari per la sorveglianza, la manutenzione, l'esercizio, le eventuali riparazioni ed i recuperi;

- si è impegnata ad astenersi dal compimento di qualsiasi atto che costituisca intralcio ai lavori da eseguire o pericolo per l'impianto, ostacoli il libero passaggio, diminuisca o renda più scomodo l'uso e l'esercizio della servitù;

- si è impegnata ad avvertire la [redacted] in caso di trasferimento dei fondi in oggetto o di parte di essi.

Il tutto come meglio ed estesamente risulta dal citato atto del quale è autorizzata la trascrizione che si richiede.

Per quant'altro non specificato si faccia riferimento al titolo.


Roberto Felice

035016

Data : 11/12/2007
Ora : 08:10:17
Certificato n. 1
Stampa n. 5

AGENZIA DEL TERRITORIO - SERVIZIO PUBBLICITA' IMMOBILIARE
UFFICIO PROVINCIALE DEL TERRITORIO DI MATERA

Stampa richiesta da : PTRMTR50D63F052S

NOTA DI TRASCRIZIONE

Presentata su supporto informatico

Presentazione n. 17 del 03/03/1999
Registro particolare n. 1230 Registro generale n. 1594

QUADRO A

Descrizione titolo : ATTO NOTARILE PUBBLICO
Data : 11/02/1999 Numero Repertorio : 48303
Pubblico Ufficiale : (1) LACANNA VINCENZO
Sede : POLICORO (MT)
Codice Fiscale : LCN VCN 28C21 H888 I

Specie dell'atto : ATTO TRA VIVI
Codice atto : 112 - COMPRAVENDITA

Quadro D : Presenza di parti libere relative al QUADRO A - QUADRO C

Unita' negoziali : 2
Soggetti a favore : 1
Soggetti contro : 1

QUADRO B - IMMOBILI

UNITA' NEGOZIALE n. 1



.1	Comune di NOVA SIRI (MT) Cod. S2AE Catasto T Sez. - Fgl. 23 Part. 15 Sub. - Nat. T Ettari 1 Are 38 Centiare 57
.2	Comune di NOVA SIRI (MT) Cod. S2AE Catasto T Sez. - Fgl. 24 Part. 145 Sub. - Nat. T Ettari - Are 16 Centiare -
.3	Comune di NOVA SIRI (MT) Cod. S2AE Catasto T Sez. - Fgl. 24 Part. 146 Sub. - Nat. T Ettari - Are 69 Centiare 30
.4	Comune di NOVA SIRI (MT) Cod. S2AE Catasto T Sez. - Fgl. 24 Part. 148 Sub. - Nat. T Ettari - Are 41 Centiare 50
.5	Comune di NOVA SIRI (MT) Cod. S2AE Catasto T Sez. - Fgl. 24 Part. 151 Sub. - Nat. T Ettari - Are 50 Centiare 15
.6	Comune di NOVA SIRI (MT) Cod. S2AE Catasto T Sez. - Fgl. 24 Part. 153 Sub. - Nat. T Ettari 1 Are 4 Centiare 85

Data : 11/12/2007
Ora : 08:10:17
Certificato n. 1
Stampa n. 5

AGENZIA DEL TERRITORIO - SERVIZIO PUBBLICITA' IMMOBILIARE
UFFICIO PROVINCIALE DEL TERRITORIO DI MATERA

.7 Comune di NOVA SIRI (MT)
Cod. S2AE Catasto T Sez. - Fgl. 23 Part. 145 Sub. -
Nat. T Ettari - Are 82 Centiare 83

UNITA' NEGOZIALE n. 2

.1 Comune di NOVA SIRI (MT)
Cod. S2AE Catasto T Sez. - Fgl. 23 Part. 191 Sub. -
Nat. T Ettari - Are 63 Centiare 48

.2 Comune di NOVA SIRI (MT)
Cod. S2AE Catasto T Sez. - Fgl. 23 Part. 193 Sub. -
Nat. T Ettari - Are 39 Centiare 55

.3 Comune di NOVA SIRI (MT)
Cod. S2AE Catasto T Sez. - Fgl. 23 Part. 203 Sub. -
Nat. T Ettari - Are 11 Centiare 61

.4 Comune di NOVA SIRI (MT)
Cod. S2AE Catasto T Sez. - Fgl. 23 Part. 205 Sub. -
Nat. T Ettari - Are 5 Centiare 10

.5 Comune di NOVA SIRI (MT)
Cod. S2AE Catasto T Sez. - Fgl. 24 Part. 64 Sub. -
Nat. R Ettari - Are 2 Centiare 60


.6 Comune di NOVA SIRI (MT)
Cod. S2AE Catasto T Sez. - Fgl. 24 Part. 152 Sub. -
Nat. T Ettari - Are 17 Centiare 63

QUADRO C - SOGGETTI



A FAVORE

1.1



.2

CONTRO

1.1

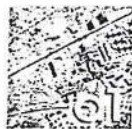
.2

Data : 11/12/2007
Ora : 08:10:17
Certificato n. 1
Stampa n. 5

AGENZIA DEL TERRITORIO - SERVIZIO PUBBLICITA' IMMOBILIARE
UFFICIO PROVINCIALE DEL TERRITORIO DI MATERA

Q U A D R O D





agenzia del Territorio

UFFICIO PROVINCIALE DI MATERA

Piazza Matteotti 18 - 75100 Matera

CERTIFICATO IPOTECARIO

Il sottoscritto Direttore, Conservatore dei RR.II. di Matera, vista la domanda che precede, certifica che, nel periodo dal 23-06-80 al 03-03-99, relativamente al soggetto così come innanzi riportato e agli immobili così come descritti, risultano le formalità di cui all'elenco allegato, che viene rilasciato in uno con le copie delle stesse.

Il presente certificato consta di n. (29) facciate e per esso sono state riscosse le seguenti somme:

-€ 29,20 per IMPOSTA DI BOLLO

-€ 20,00 per TASSA IPOTECARIA

IN ACCONTO (giusta Mod.70 N. 1354 del 06-12-07)

E

-€ 16,96 per IMPOSTA DI BOLLO

-€ 16,00 per TASSA IPOTECARIA

A SALDO (giusta Mod.70 N. 1399 del 12 DIC. 2007)

Per un TOTALE di

-€ 182,20 Centottantadue/100

Il Compilatore [Signature]

IMPOSTA DI BOLLO ASSOLTA IN MODO VIRTUALE Autorizzazione dell'Ufficio delle Entrate di Matera, n. 1837/99 del 19-01-1999.

MATERA 12 DIC. 2007



IL DIRETTORE DELL'UFFICIO (Giuseppe CARLOMAGNO)

IL DELEGATO (Giovanni MATERA)

[Signature]



agenzia del
Territorio

UFFICIO PROVINCIALE - SERVIZIO DI PUBBLICITÀ IMMOBILIARE - DI
CIRCOSCRIZIONE DI
SEZIONE STACCATA DI

DATA
06 DIC. 2007
NUMERO
897

PAG.

**RICHIESTA DI CERTIFICATO
O DI RILASCIO DI COPIA**


TIPO RICHIESTA

- | | |
|---|--|
| <input type="checkbox"/> CERTIFICATO GENERALE
(COMPILARE LA SEZIONE DEI DATI RELATIVI AL SOGGETTO) | <input type="checkbox"/> IN CARTA SEMPLICE |
| <input checked="" type="checkbox"/> CERTIFICATO SPECIALE
(COMPILARE LA SEZIONE DEI DATI RELATIVI AL SOGGETTO ED AGLI IMMOBILI) | <input checked="" type="checkbox"/> IN CARTA BOLLATA |
| <input type="checkbox"/> RILASCIO DI COPIA
(COMPILARE LA SEZIONE DEI DATI RELATIVI ALLA FORMALITÀ) | |

RELATIVAMENTE ALLE SEGUENTI FORMALITÀ

A PARTIRE DAL	GIORNO MESE ANNO <i>23 06 80</i>	TRASCRIZIONI	<input checked="" type="checkbox"/> A FAVORE	ISCRIZIONI	<input type="checkbox"/> A FAVORE	PRIVILEGI	<input type="checkbox"/> A FAVORE
A TUTTO IL	GIORNO MESE ANNO <i>03 03 99</i>		<input checked="" type="checkbox"/> CONTRO		<input checked="" type="checkbox"/> CONTRO		<input type="checkbox"/> CONTRO

DATI RELATIVI AL SOGGETTO



SEDE PROV. CODICE FISCALE

DATI DESCRITTIVI DEGLI IMMOBILI

N.	COMUNE	PROV.	TIPO DI CATASTO (b)	SEZIONE	MAPPA			DENUNCIA DI ACCATASTAMENTO	
					FOGLIO	PARTIC.	SUB.	NUMERO	ANNO
1)	NOVA SIRI	MT	T		24	31-42-147-149-150-64			
						152 (EX 62)			
2	NOVA SIRI	MT	T		23	191 (EX 45) - 193 (EX 45)			
						203 (EX 69) - 205 (EX 69)			

DATI RELATIVI ALLA FORMALITÀ

TIPO	ANNO E NUMERO DI REGISTRO PARTICOLARE	NUMERO DI COPIE

DATI RELATIVI AL RICHIEDENTE



ALL'ATTO DELLA RICHIESTA
IMPOSTA DI BOLLO *14,62*
TASSA IPOTECARIA:
- Richiesta di stato o certificato *20,00*
- Richiesta di copia di nota o titolo

TOTALE € *34,62*

REGISTRAZIONE A MOD. 70
N° *1355* DEL **06 DIC. 2007**

ALL'ATTO DEL RILASCIO
IMPOSTA DI BOLLO

TOTALE €

REGISTRAZIONE A MOD. 70
N° DEL

TOTALE GENERALE €



agenzia del Territorio

ELENCO DELLE FORMALITA' RICONTRATE

NEL PERIODO DAL 23-06-80 AL 03-03-99 :

TRASCRIZIONI:

1677/80 - 1229/99

Horizontal lines for recording transcription details, with a large handwritten bracket on the right side.



ISCRIZIONI:

Horizontal lines for recording registration details, with a large handwritten bracket on the right side.

PRIVILEGI:

Horizontal lines for recording privilege details, with a large handwritten bracket on the right side.

Dottor Angelo Disabato

NOTAIO

MONTESCAGLIOSO-MATERA

TITOLO DEPOSITATO

sotto il N. 4676
del 16 LUG 1980



CONSERVATORIA DEI REGISTRI IMMOBILIARI DI MATERA

4346/2300

IL

NOTA PER TRASCRIZIONE:

relativa all'atto di donazioni rogato dal Notaio AN-

Doney

GELO DISABATO di Montescaglioso in data 23/6/1980:

relativa proprietà

nei termini per la registrazione.

rima un'ff

A FAVORE DI:



N. 5320

N. 4676

390

203

LUG 1980

Col sopra citato atto di cui si chiede la trascrizione

ne [redacted], col consenso del marito Vignè

la Nicola, espressamente riservando l'intero usufrutto,

vita sua natural durante, in conto legittima,

con l'eventuale eccedenza da imputarsi sulla quota

disponibile e con dispensa dalla collazione, donava

ed assegnava a suo figlio [redacted] che in

nuda proprietà accettava, i seguenti beni e diritti

immobiliari: 1) - appezzamento di terreno della esten-

sione di Ha. 4.83.80 sito in agro di Nova Siri alle

contrade "Favello e San Megale" confinante con fosso

con l'appezzamento donato a [redacted], con gli

032050

appezzamenti donati a [redacted]
[redacted] nonchè intersecato da strada. In catasto, ed
in frazionamento che si alligava all'atto sotto la
lettera "A" previo scarico dalla partita 1548, si di-
stinguerà al fg.24 - P.lla 31 (ex 31/a) - are 40,45
R.D.£.16,18 e R.A.£.5,25 - P.lla 42 (ex 42/a) - etta-
ri 1.34.75 - R.D.£.304,13 e R.A.£.101,06 - P.lla 147
(ex 60/b) - Ha.1.96.75 - R.D.£.452,52 e R.A.lire
147,56 - P.lla 149 (ex 70/b) - are 53,00 - R.D.lire
53,00 e R.A.£.13,25 e P.lla 150 (ex 62/b) - are 58,85
- R.D.£.135,36 e R.A.£.44,14. 2) - Diritti pari ad una
quarta parte indivisa sull'appezzamento di terreno
sito in agro di Nova Siri alle contrada "Favello e
San Megale" della estensione di Ha.1.24.50 - confi-
nante con [redacted]
e con fosso. In catasto alla partita citata - fg.
23 - P.lla 45 - Ha.1.07.50 - pascolo arborato di 2°
cl. - R.D.£.112,88 e R.A.£.10,75 e P.lla 69 - pasco-
lo di 2° cl. - are 17,00 - R.D.£.10,20 e R.A.lire
2,55. 3) - Diritti pari ad una quarta parte indivisa
sui fabbricati rurali e sulla corte circostante della
superficie di circa are 22,45 confinante da tre lati
con l'appezzamento di terreno donato a [redacted]
e dal quarto lato con quelli donati a [redacted]
e [redacted] In catasto ed in frazionamento.



5
previo scarico dalla partita citata - fg.24 - P.lla


64 - are 2,60 - fabbricato rurale senza redditi -

P.lla 152 (ex 62/d) - are 19,85 - R.D.£.45;65 e R.A.

£.14,89.

Il valore della donazione, tenuto conto della riserva di usufrutto, è di lire 5.000.000 (lire cinquemilioni).

La donazione veniva fatta ed accettata a corpo e non a misura, con tutti i relativi diritti, accessioni e pertinenze, con le servitù attive e passive se e come esistenti, nulla escluso od eccettuato, precisandosi che il donatario conseguirà l'effettivo godimento dei beni di rispettiva spettanza all'epoca del consolidamento dell'usufrutto riservato.



032051

6
Data : 11/12/2007
Ora : 08:17:06
Certificato n. 3
Stampa n. 3

AGENZIA DEL TERRITORIO - SERVIZIO PUBBLICITA' IMMOBILIARE
UFFICIO PROVINCIALE DEL TERRITORIO DI MATERA

Stampa richiesta da : RMNNA51D62H096H

NOTA DI TRASCRIZIONE

Presentata su supporto informatico

Presentazione n. 16 del 03/03/1999
Registro particolare n. 1229 Registro generale n. 1593

QUADRO A

Descrizione titolo : ATTO NOTARILE PUBBLICO
Data : 11/02/1999 Numero Repertorio : 48303
Pubblico Ufficiale : (1) LACANNA VINCENZO
Sede : POLICORO (MT)
Codice Fiscale : LCN VCN 28C21 H888 I

Specie dell'atto : ATTO TRA VIVI
Codice atto : 112 - COMPRAVENDITA

Quadro D : Presenza di parti libere relative al QUADRO A - QUADRO C

Unita' negoziali : 2
Soggetti a favore : 1
Soggetti contro : 1

QUADRO B - IMMOBILI

UNITA' NEGOZIALE n. 1

.1	Comune di NOVA SIRI (MT)					
	Cod. S2AE	Catasto T	Sez. -	Fgl. 24	Part. 31	Sub. -
	Nat. T	Ettari -	Are 40	Centiare 45		
.2	Comune di NOVA SIRI (MT)					
	Cod. S2AE	Catasto T	Sez. -	Fgl. 24	Part. 42	Sub. -
	Nat. T	Ettari 1	Are 34	Centiare 75		
.3	Comune di NOVA SIRI (MT)					
	Cod. S2AE	Catasto T	Sez. -	Fgl. 24	Part. 147	Sub. -
	Nat. T	Ettari 1	Are 96	Centiare 75		
.4	Comune di NOVA SIRI (MT)					
	Cod. S2AE	Catasto T	Sez. -	Fgl. 24	Part. 149	Sub. -
	Nat. T	Ettari -	Are 53	Centiare -		
.5	Comune di NOVA SIRI (MT)					
	Cod. S2AE	Catasto T	Sez. -	Fgl. 24	Part. 150	Sub. -
	Nat. T	Ettari -	Are 58	Centiare 85		

2

Data : 11/12/2007
Ora : 08:17:06
Certificato n. 3
Stampa n. 3


AGENZIA DEL TERRITORIO - SERVIZIO PUBBLICITA' IMMOBILIARE
UFFICIO PROVINCIALE DEL TERRITORIO DI MATERA

UNITA' NEGOZIALE n. 2

.1	Comune di NOVA SIRI (MT) Cod. S2AE Catasto T Sez. - Fgl. 23 Part. 191 Sub. - Nat. T Ettari - Are 63 Centiare 48
.2	Comune di NOVA SIRI (MT) Cod. S2AE Catasto T Sez. - Fgl. 23 Part. 193 Sub. - Nat. T Ettari - Are 39 Centiare 55
.3	Comune di NOVA SIRI (MT) Cod. S2AE Catasto T Sez. - Fgl. 23 Part. 203 Sub. - Nat. T Ettari - Are 11 Centiare 61
.4	Comune di NOVA SIRI (MT) Cod. S2AE Catasto T Sez. - Fgl. 23 Part. 205 Sub. - Nat. T Ettari - Are 5 Centiare 10
.5	Comune di NOVA SIRI (MT) Cod. S2AE Catasto T Sez. - Fgl. 24 Part. 64 Sub. - Nat. R Ettari - Are 2 Centiare 60
.6	Comune di NOVA SIRI (MT) Cod. S2AE Catasto T Sez. - Fgl. 24 Part. 152 Sub. - Nat. T Ettari - Are 17 Centiare 63



QUADRO C - SOGGETTI



8

Data : 11/12/2007
Ora : 08:17:06
Certificato n. 3
Stampa n. 3

AGENZIA DEL TERRITORIO - SERVIZIO PUBBLICITA' IMMOBILIARE
UFFICIO PROVINCIALE DEL TERRITORIO DI MATERA

Q U A D R O D





agenzia del Territorio

UFFICIO PROVINCIALE - SERVIZIO DI PUBBLICITÀ IMMOBILIARE - DI
 CIRCOSCRIZIONE DI
 SEZIONE STACCATATA DI

DATA 06 DIC. 2007
 NUMERO 898

PAG.

RICHIESTA DI CERTIFICATO O DI RILASCIO DI COPIA

TIPO RICHIESTA

- CERTIFICATO GENERALE (COMPILARE LA SEZIONE DEI DATI RELATIVI AL SOGGETTO)
- CERTIFICATO SPECIALE (COMPILARE LA SEZIONE DEI DATI RELATIVI AL SOGGETTO ED AGLI IMMOBILI)
- RILASCIO DI COPIA (COMPILARE LA SEZIONE DEI DATI RELATIVI ALLA FORMALITÀ)
- IN CARTA SEMPLICE
- IN CARTA BOLLATA

RELATIVAMENTE ALLE SEGUENTI FORMALITÀ

- A PARTIRE DAL GIORNO MESE ANNO 23 06 80
 A TUTTO IL GIORNO MESE ANNO 03 03 99
- TRASCRIZIONI A FAVORE CONTRO
 ISCRIZIONI A FAVORE CONTRO
 PRIVILEGI A FAVORE CONTRO




DATI DESCRITTIVI DEGLI IMMOBILI

N	COMUNE	PROV.	TIPO DI CATASTO (b)	SEZIONE	MAPPA			DENUNCIA DI ACCATASTAMENTO	
					FOGLIO	PARTIC.	SUB.	NUMERO	ANNO
1	NOVA SIRI	MT	T		24	60-70-79-109-64-152 (EX 62)			
2	"	MT	T		23	191 (EX 45) - 193 (EX 45)			
						203 (EX 69) - 205 (EX 69)			

DATI RELATIVI ALLA FORMALITÀ

TIPO	ANNO E NUMERO DI REGISTRO PARTICOLARE	NUMERO DI COPIE

DATI RELATIVI AL RICHIEDENTE



ALL'ATTO DELLA RICHIESTA		PARTE RISERVATA ALL'UFFICIO	
IMPOSTA DI BOLLO	1h. 62		
TASSA IPOTECARIA:	20,00		
- Richiesta di stato o certificato			
- Richiesta di copia di nota o titolo			
TOTALE	€ 34,62	REGISTRAZIONE A MOD. 70 N° 1350	DEL 06 DIC. 2007
ALL'ATTO DEL RILASCIO		REGISTRAZIONE A MOD. 70	
IMPOSTA DI BOLLO		N°	DEL
TASSA IPOTECARIA:			
- Note visionate dall'ufficio n.			
TOTALE	€		
TOTALE GENERALE	€		

a) Indicare la sigla automobilistica - Per gli stati esteri indicare...



agenzia del
Territorio

ELENCO DELLE FORMALITA' RISCOstrate

NEL PERIODO DAL 23-6-80 AL 03-03-PP :

TRASCRIZIONI:

4676/80 - 5108/PA - 1228/PP



ISCRIZIONI:

PRIVILEGI:

Dottor Angelo Disabato
NOTAIO
 MONTESCAGLIOSO-MATERA



CONSERVATORIA DEI REGISTRI IMMOBILIARI DI MATERA

4346/2300

NOTA PER TRASCRIZIONE

relativa all'atto di donazioni rogato dal Notaio AN-

Donnes


GELO DISABATO di Montescaglioso in data 23/6/1980

ris. usufrutto

nei termini per la registrazione.

A FAVORE DI:

U



43

39

20



Col sopra citato atto di cui si chiede la trascrizione

ne [redacted] col consenso del marito [redacted]

[redacted] espressamente riservando l'intero usufrutto,

vita sua natural durante in conto legittima e con-

l'eventuale eccedenza da imputarsi sulla quota dispo-

nibile e con dispensa dalla collazione, donava e as-

segnava a suo figlio [redacted] che in

nuda proprietà accettava, il seguente immobile; e di-

ritti immobiliari: 1) - Appezamento di terreno sito

in agro di Nova Siri alle contrade "Favello e San-

Megale" della estensione di circa Ha. 5.08.24, confi-

nante con [redacted]

Imposte	
Addiz.	
Imp. sost.	
Stampa	
Bollo	
Pote. As.	
Emel.	
Tot. generale	

032048

~~181~~ ~~124~~
~~50~~ ~~10~~

con [redacted] con

[redacted] e con l'appezzamento donato a [redacted] nonchè intersecato da strada. In catasto, fra maggiore consistenza, alla partita 1548 fg.24 - P.la 79 - seminativo di 3° cl. - are 65,20 R.D.£.78,24 e R.A.£.39,12 e P.la 109 - pascolo di 1° cl. - are 44,00 - R.D.£.44,00 e R.A.£.11,00 nonchè, giusta tipo di frazionamento n.56 che si alligava all'atto sotto la lettera "A" sempre fg.24 - P.la 60 (ex 60/a) - Ha.2.995.85 - R.D.£.680,46 e R.A.£.221,89 e P.la 70 (ex 70/a) - Ha.1.03.19 - R.D.£.103,19 e R.A.£.25,80. 2) - Diritti pari ad una quarta parte indivisa sull'appezzamento di terreno sito in agro di Nova Siri alle contrade "Favello e San Megale" della estensione di Ha.1.24.50 confinante con [redacted] con fosso. In catasto alla partita citata - fg.23 - P.la 45 - Ha.1.07.50 - pascolo arborato di 2° cl. - R.D.£.112,88 e R.A.£.10,75 e P.la 69 - pascolo di 2° cl. - are 17,00 - R.D.£.10,20 e R.A.£.2,55. 3) - Diritti pari ad una quarta parte indivisa sui fabbricati rurali e sulla corte circostante della superficie di circa are 22,45 confinante da tre lati con l'appezzamento di terreno donato a [redacted] e dal quarto lato con quelli donati a [redacted]



[Redacted]

In catasto ed in frazionamento previo

scarico dalla partita citata - fg.24 - P.lla 64 - are

2,60 - fabbricato rurale senza redditi - P.lla 152

(ex 62/d) - are 19,85 - R.D.f.45,65 e R.A.f.14,89.

Il valore della donazione, tenuto conto della riserva di usufrutto, è di lire 5.000.000 (lire cinquemilioni).

La donazione veniva fatta ed accettata a corpo e non a misura, con tutti i relativi diritti, accessioni e pertinenze, con le servitù attive e passive se e come esistenti, nulla escluso od eccettuato, precisandosi che il donatario conseguirà l'effettivo godimento dei beni di rispettiva spettanza all'epoca del consolidamento dell'usufrutto riservato.

Scobee Moro Aue

032049

BRUNELLA CARRIERO
Notaio

MOD. 6/86

CONSERVATORIA DEI REGISTRI IMMOBILIARI

★ 5 AGO. 1994

DI MATERA

NOTA DI TRASCRIZIONE DI COSTITUZIONE DI SERVITU'


a favore:



con sede legale in S. Donato Milanese, Piazza Vanoni n.1, iscritta presso il

il Tribunale di Milano al n. 278550 reg. soc.

CONTRO



66
130-188
130-37
-36
-38

977
108

TITOLO

Contratto di costituzione di servitù autenticato nelle firme del
05.05.1994 Rep.n.5943

notaio BRUNELLA CARRIERO di Irsina in data 25.07.1994 Rep.n.6101

e del notaio in data

registrato a Matera il 01.08.1994 n° 145

La Ditta Concedente ha costituito a favore della in riferimento

al Metanodotto Derivazione per Rotondella

sui fondi in Comune di Nova Siri (Prov. di MT);

ed identificati in catasto con i mapp. nn.45 Fg. 23

confini fosso;

per una indennità "una tantum" di L.1.000.000 (Un milione);

15.000
30.000
15.000

035015

181
/50

8810-COM

1001 001

una servitù avente ad oggetto:

- Lo scavo e l'interramento alla profondità di circa m. 1 (uno) misurato al momento della posa, di una tubazione trasportante idrocarburi secondo il tracciato conosciuto ed accettato.

- L'installazione di apparecchi di sfiato e cartelli segnalatori, nonché eventuali opere sussidiarie necessarie ai fini della sicurezza.

- La costruzione di un manufatto accessorio fuori terra, occupante una superficie di mq. ===== insistente sul mapp. =====

- Fg. =====
con il relativo accesso costituito da strada della larghezza di metri ===== da realizzarsi e mantenersi a cura della SNAM.

L'obbligo a non costruire opere di qualsiasi genere, come pure fognature e canalizzazioni chiuse, sulla parte dei fondi di sua proprietà, come sopra identificati, a distanza inferiore a metri 13,50 dall'asse della tubazione nonché di mantenere la superficie asservita a terreno agrario, con la possibilità di eseguire sulla stessa le normali coltivazioni senza alterazione della profondità di posa della tubazione.

Inoltre la Concedente:

- ha dichiarato di conoscere l'ubicazione della tubazione, anche se posata sui fondi vicini, delle opere di cui sopra e la delimitazione della superficie di terreno oggetto della servitù;

- ha dichiarato e garantito di essere legittima proprietaria dei fondi sopra descritti e ha garantito altresì la ██████████ contro qualsiasi molestia o pretesa di terzi, obbligandosi a portare l'assenso di chiunque, per



1001 001

qualsiasi titolo, potesse vantare diritti sui fondi e sulle indennità;

- ha autorizzato la [redacted] occupare per tutto il tempo occorrente l'area necessaria all'esecuzione dei lavori;

- ha riconosciuto che le tubazioni, i manufatti, le apparecchiature e le opere sussidiarie relative al gasdotto di cui innanzi, sono inamovibili, sono e rimarranno di proprietà della [redacted] che pertanto avrà anche la facoltà di rimuoverle;


- ha consentito alla [redacted] libero accesso in ogni tempo alle proprie opere ed ai propri impianti con il personale ed i mezzi necessari per la sorveglianza, la manutenzione, l'esercizio, le eventuali riparazioni ed i recuperi;

- si è impegnata ad astenersi dal compimento di qualsiasi atto che costituisca intralcio ai lavori da eseguire o pericolo per l'impianto, ostacoli il libero passaggio, diminuisca o renda più scomodo l'uso e l'esercizio della servitù;

- si è impegnata ad avvertire la [redacted] in caso di trasferimento dei fondi in oggetto o di parte di essi.

Il tutto come meglio ed estesamente risulta dal citato atto del quale è autorizzata la trascrizione che si richiede.

Per quant'altro non specificato si faccia riferimento al titolo.



035016

Data : 11/12/2007
Ora : 08:46:16
Certificato n. 4
Stampa n. 3

AGENZIA DEL TERRITORIO - SERVIZIO PUBBLICITA' IMMOBILIARE
UFFICIO PROVINCIALE DEL TERRITORIO DI MATERA

Stampa richiesta da : RMNNA51D62H096H

NOTA DI TRASCRIZIONE

Presentata su supporto informatico

Presentazione n. 15 del 03/03/1999
Registro particolare n. 1228 Registro generale n. 1592

Q U A D R O A

Descrizione titolo : ATTO NOTARILE PUBBLICO
Data : 11/02/1999 Numero Repertorio : 48303
Pubblico Ufficiale : (1) LACANNA VINCENZO
Sede : POLICORO (MT)
Codice Fiscale : LCN VCN 28C21 H888 I

Specie dell'atto : ATTO TRA VIVI
Codice atto : 112 - COMPRAVENDITA

Quadro D : Presenza di parti libere relative al QUADRO A - QUADRO C

Unita' negoziali : 2
Soggetti a favore : 1
Soggetti contro : 1

Q U A D R O B - I M M O B I L I

UNITA' NEGOZIALE n. 1

.1	Comune di NOVA SIRI (MT)					
	Cod. S2AE	Catasto T	Sez. -	Fgl. 24	Part. 60	Sub. -
	Nat. T	Ettari 2	Are 95	Centiare 85		
.2	Comune di NOVA SIRI (MT)					
	Cod. S2AE	Catasto T	Sez. -	Fgl. 24	Part. 70	Sub. -
	Nat. T	Ettari 1	Are 3	Centiare 19		
.3	Comune di NOVA SIRI (MT)					
	Cod. S2AE	Catasto T	Sez. -	Fgl. 24	Part. 79	Sub. -
	Nat. T	Ettari -	Are 65	Centiare 20		
.4	Comune di NOVA SIRI (MT)					
	Cod. S2AE	Catasto T	Sez. -	Fgl. 24	Part. 109	Sub. -
	Nat. T	Ettari -	Are 44	Centiare -		

UNITA' NEGOZIALE n. 2

.1	Comune di NOVA SIRI (MT)					
	Cod. S2AE	Catasto T	Sez. -	Fgl. 23	Part. 191	Sub. -
	Nat. T	Ettari -	Are 63	Centiare 48		

16


Data : 11/12/2007
Ora : 08:46:16
Certificato n. 4
Stampa n. 3

AGENZIA DEL TERRITORIO - SERVIZIO PUBBLICITA' IMMOBILIARE
UFFICIO PROVINCIALE DEL TERRITORIO DI MATERA


.2	Comune di NOVA SIRI (MT)					
	Cod. S2AE	Catasto T	Sez. -	Fgl. 23	Part. 193	Sub. -
	Nat. T	Ettari -	Are 39	Centiare 55		
.3	Comune di NOVA SIRI (MT)					
	Cod. S2AE	Catasto T	Sez. -	Fgl. 23	Part. 203	Sub. -
	Nat. T	Ettari -	Are 11	Centiare 61		
.4	Comune di NOVA SIRI (MT)					
	Cod. S2AE	Catasto T	Sez. -	Fgl. 23	Part. 205	Sub. -
	Nat. T	Ettari -	Are 5	Centiare 10		
.5	Comune di NOVA SIRI (MT)					
	Cod. S2AE	Catasto T	Sez. -	Fgl. 24	Part. 64	Sub. -
	Nat. R	Ettari -	Are 2	Centiare 60		
.6	Comune di NOVA SIRI (MT)					
	Cod. S2AE	Catasto T	Sez. -	Fgl. 24	Part. 152	Sub. -
	Nat. T	Ettari -	Are 17	Centiare 63		

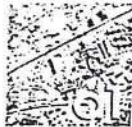
Q U A D R O C - S O G G E T T I

A FAVORE



Q U A D R O D





UFFICIO PROVINCIALE DI MATERA
Piazza Matteotti 18 - 75100 Matera

CERTIFICATO IPOTECARIO

Il sottoscritto Direttore, Conservatore dei RR.II. di Matera, vista la domanda che precede, certifica che, nel periodo dal 23-06-80 al 03-03-99, relativamente a 1 soggetto 1 così come innanzi riportato e agli immobili così come descritti, risultano le formalità di cui all'elenco allegato, che viene rilasciato in uno con le copie delle stesse.

Il presente certificato consta di n. 1 mobili facciate e per esso sono state riscosse le seguenti somme:

-€. 14,62 per IMPOSTA DI BOLLO
-€. 20,00 per TASSA IPOTECARIA
IN ACCONTO (giusta Mod.70 N. 1356 del 06-12-07)

E

-€. 43,86 per IMPOSTA DI BOLLO
-€. 11,00 per TASSA IPOTECARIA

A SALDO (giusta Mod.70 N. 1401 del 12 DIC. 2007)

Per un TOTALE di

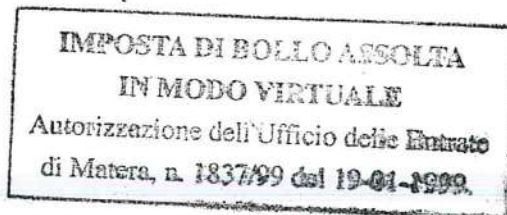
-€. 92,48 Novantadue/48

Il Compilatore

Romano

MATERA,

12 DIC. 2007



IL DIRETTORE DELL'UFFICIO
(Giuseppe CARLOMAGNO)

IL DELEGATO
(Giovanni MATERA)

Giovanni





agenzia del
Territorio

UFFICIO PROVINCIALE - SERVIZIO DI PUBBLICITÀ IMMOBILIARE - DI
CIRCOSCRIZIONE DI
SEZIONE STACCATA DI

DATA 06 DIC. 2007
NUMERO 899

PAG.

**RICHIESTA DI CERTIFICATO
O DI RILASCIO DI COPIA**

TIPO RICHIESTA

CERTIFICATO GENERALE
(COMPILARE LA SEZIONE DEI DATI RELATIVI AL SOGGETTO)

IN CARTA SEMPLICE

CERTIFICATO SPECIALE
(COMPILARE LA SEZIONE DEI DATI RELATIVI AL SOGGETTO ED AGLI IMMOBILI)

IN CARTA BOLLATA

RILASCIO DI COPIA
(COMPILARE LA SEZIONE DEI DATI RELATIVI ALLA FORMALITÀ)

RELATIVAMENTE ALLE SEGUENTI FORMALITÀ

A PARTIRE DAL
GIORNO MESE ANNO
23 06 03

TRASCRIZIONI A FAVORE

ISCRIZIONI A FAVORE

PRIVILEGI A FAVORE

A TUTTO IL
GIORNO MESE ANNO
03 03 99

TRASCRIZIONI CONTRO

ISCRIZIONI CONTRO

PRIVILEGI CONTRO

SEDE

PROV.

CODICE FISCALE

DATI DESCRITTIVI DEGLI IMMOBILI

N.	COMUNE	PROV.	TIPO DI CATASTO (b)	SEZIONE	MAPPA			DENUNCIA DI ACCATASTAMENTO	
					FOGLIO	PARTIC.	SUB.	NUMERO	ANNO
1	MOVA SIRI	AT	T		24	62-96-64	-152	(EX 62)	
2	"	AT	T		23	18-191	(EX 45)	-193	(EX 45)
						203	(EX 69)	-205	(EX 69)

DATI RELATIVI ALLA FORMALITÀ

TIPO	ANNO E NUMERO DI REGISTRO PARTICOLARE	NUMERO DI COPIE

ALL'ATTO DELLA RICHIESTA

IMPOSTA DI BOLLO

TASSA IPOTECARIA:

- Richiesta di stato o certificato

- Richiesta di copia di nota o titolo

14,62
20,00

TOTALE

€ 34,62

ALL'ATTO DEL RILASCIO

IMPOSTA DI BOLLO

TASSA IPOTECARIA:

- Note visionate dall'ufficio n.

TOTALE

€

TOTALE GENERALE

€

PORTE RISERVATA ALL'UFFICIO

REGISTRAZIONE A MOD. 70

N° 1354 DEL 06 DIC. 2007

REGISTRAZIONE A MOD. 70

N° DEL



agenzia del Territorio

ELENCO DELLE FORMALITA' RICONTRATE


NEL PERIODO DAL 23-06-80 AL 03-03-99 :

TRASCRIZIONI:

4679/80 - 5108/P4 - 1231/PP

ISCRIZIONI:

PRIVILEGI:



Dottor Angelo Disabato
NOTAIO
MONTECAGLIOSO-MATERA

TITOLO DEPOSITATO
sotto il N. 4676
del 16 LUG 1980




CONSERVATORIA DEI REGISTRI IMMOBILIARI DI MATERA

4346/2300

NOTA PER TRASCRIZIONE

relativa all'atto di donazioni rogato dal Notaio AN-
GELO DISABATO di Montescaglioso in data 23/6/1980
nei termini per la registrazione.

Doney
vedi allegato
minim w/h



Col sopra citato atto di cui si chiede la trascrizione
ne la signora Palazzo Giuseppina col consenso del ma-
rito Vignola Nicola, espressamente riservando l'intere-
ro usufrutto vita sua naturale durante, in conto legit-

Scritt.
Bolli
Totale
Tot. geron.
630
610
600

tima e con l'eventuale eccedenza da imputarsi sulla
quota disponibile e con dispensa dalla collazione,
donava ed assegnava a sua figlia [redacted]
ziata che in nuda proprietà accettava i seguenti*
immobili e diritti immobiliari e precisamente:
1) - Appezamento di terreno in agro di Nova Siri
alla contrada Favello e San Megale della estensione
di Ha.4.38.15 confinante con [redacted]

032054

[redacted] e con gli appezzamenti donati

a [redacted] In catasto ed in fra-

zionamento che si alligava all'atto sotto la lette-
ra "A", previo scarico dalle partite 1548 e 1549

si distinguerà al fg.24 - P.lla 62 (ex 62/a) - etta-
ri 4.14.15 - R.D.£.952,55 e R.A.£.310,61 e fg.23

P.lla 18 (ex 18/a) - are,24,00 - R.D.£.55,80 e R.A.

£.18,00. 2) - Appezzamento di terreno sito in agro

di Nova Siri alla contrada Favello e San Megale del-

la estensione di are 90,00 confinante con [redacted]

[redacted] con strada e con Co-

[redacted] In catasto ed in frazionamento pre-

vio scarico dalla partita 4240 si distinguerà al

fg.24 - P.lla 96 (ex 96/a) - are 90,00 - R.D.lire

207,00 e R.A.£.67,50. 3) - Piccola striscia di terre-

no sita in agro di Nova Siri alla contrada Favello

e San Megale, asservita a strada anche a favore di

tal [redacted] estesa are 12,40 confinante

con l'appezzamento appena descritto, con proprietà

[redacted]
scarico dalla partita appena citata si distinguerà

al fg.24 - P.lla 154 (ex 96/b) - are 12,40 - R.D.

£.28,52 e R.A.£.9,30. 4) - Diritti pari ad una quar-

ta parte indivisa sull'appezzamento di terreno sito



in agro di Nova Siri alla contrada Favello San Megale
della estensione di Ha.1.24.50, confinante

In
catasto alla partita 1548) fg.23 - P.lla 45 - ettari
1.07.50 - pascolo arborato di 2° cl. - R.D.£.112,88
e R.A.£.10,75 e P.lla 69 - pascolo di 2° cl. - are
17,00 - R.D.£.10,20 e R.A.£.2,55. 5) - Diritti pari
ad una quarta parte indivisa sui fabbricati rurali e
sulla corte circostante della superficie di circa
are 22,45, confinante da tre lati con l'appezzamento
donato a e dal quarto lato con quelli
donati a

In catasto ed in frazionamento, previo scarico
dalla partita citata - fg.24 - P.lla 64 - are 2,60
fabbricato rurale senza redditi - P.lla 152 (ex 62/d)
are 19,85 - R.D.£.45,65 e R.A.£.14,89. Valore della
donazione, tenuto conto della riserva di usufrutto,
lire 5.000.000 (lire cinquemilioni). La donazione ve-
niva fatta ed accettata con tutti i relativi diritti,
accessioni e pertinenze, servitù attive e passive se-
e come esistenti, nulla escluso od eccezzuato, preci-
sandosi che la donataria conseguirà l'effettivo godi-
mento dei beni di rispettiva spettanza all'epoca del
consolidamento dell'usufrutto riservato.

032055

Scobero Maria Anna

BRUNELLA CARRIERO
Notaio

MOD. 6/86

CONSERVATORIA DEI REGISTRI IMMOBILIARI

★ 5 AGO. 1994

DI MATERA

NOTA DI TRASCRIZIONE DI COSTITUZIONE DI SERVITU'

a favore:

SNAM S.p.A.




con sede legale in S. Donato Milanese, Piazza Varoni n.1, iscritta presso il

il Tribunale di Milano al n. 278550 reg. soc. PARTITA IVA 09104270153

COD. FISCALE 001532220249

CONTRO



66-
130-188
130-37
-36
-38

5977
5108

Contratto di costituzione di servitù autenticato nelle firme del
notaio BRUNELLA CARRIERO di Irsina in data 05.05.1994 Rep.n.5943
e del notaio in data 25.07.1994 Rep.n.6101

15. del
30. del
15. del

registrato a Matera il 01.08.1994 n° 145

La Ditta Concedente ha costituito a favore della [redacted] riferimento

al Melanodotto Derivazione per Rotondella

sui fondi in Comune di Nova Siri (Prov. di MT);

ed identificati in catasto con i mapp. nn.45 Fg. 23

confini [redacted]

035015

per una indennità "una tantum" di L.1.000.000 (Unmilione);

181
/50

8878-00M

4001-00A

una servitù avente ad oggetto:

- Lo scavo e l'interramento alla profondità di circa m. 1 (uno) misurata al momento della posa, di una tubazione trasportante idrocarburi secondo il tracciato conosciuto ed accettato.

- L'installazione di apparecchi di sfiato e cartelli segnalatori, nonché eventuali opere sussidiarie necessarie ai fini della sicurezza.

- La costruzione di un manufatto accessorio fuori terra, occupante una superficie di mq. ===== insistente sul mapp. =====

Fg. =====

- con il relativo accesso costituito da strada della larghezza di metri ===== da realizzarsi e mantenersi a cura della [REDACTED]

- L'obbligo a non costruire opere di qualsiasi genere, come pure

fognature e canalizzazioni chiuse, sulla parte dei fondi di

sua proprietà, come sopra identificati, a distanza inferiore a

metri 13,50 dall'asse della tubazione nonché di mantenere la

superficie asservita a terreno agrario, con la possibilità di eseguire

sulla stessa le normali coltivazioni senza alterazione della profondità

di posa della tubazione.

Inoltre la Concedente:

- ha dichiarato di conoscere l'ubicazione della tubazione, anche se posata sui fondi vicini, delle opere di cui sopra e la delimitazione della superficie di terreno oggetto della servitù;

- ha dichiarato e garantito di essere legittima proprietaria dei fondi sopra descritti e ha garantito altresì la [REDACTED] contro qualsiasi molestia o pretesa di terzi, obbligandosi a portare l'assenso di chiunque, per

qualsiasi titolo, potesse vantare diritti sui fondi e sulle indennità;

- ha autorizzato la [redacted] occupare per tutto il tempo occorrente l'area necessaria all'esecuzione dei lavori;

- ha riconosciuto che le tubazioni, i manufatti, le apparecchiature e le opere sussidiarie relative al gasdotto di cui innanzi, sono inamovibili, sono e rimarranno di proprietà della [redacted] che pertanto avrà anche la facoltà di rimuoverle;


- ha consentito alla [redacted] libero accesso in ogni tempo alle proprie opere ed ai propri impianti con il personale ed i mezzi necessari per la sorveglianza, la manutenzione, l'esercizio, le eventuali riparazioni ed i recuperi;

- si è impegnata ad astenersi dal compimento di qualsiasi atto che costituisca intralcio ai lavori da eseguire o pericolo per l'impianto, ostacoli il libero passaggio, diminuisca o renda più scomodo l'uso e l'esercizio della servitù;

- si è impegnata ad avvertire la [redacted] in caso di trasferimento dei fondi in oggetto o di parte di essi.

Il tutto come meglio ed estesamente risulta dal citato atto del quale è autorizzata la trascrizione che si richiede.

Per quant'altro non specificato si faccia riferimento al titolo.



035016

Data : 11/12/2007
Ora : 08:55:02
Certificato n. 5
Stampa n. 4

AGENZIA DEL TERRITORIO - SERVIZIO PUBBLICITA' IMMOBILIARE
UFFICIO PROVINCIALE DEL TERRITORIO DI MATERA

Stampa richiesta da : RMNNA51D62H096H

NOTA DI TRASCRIZIONE

Presentata su supporto informatico

Presentazione n. 18 del 03/03/1999
Registro particolare n. 1231 Registro generale n. 1595

QUADRO A

Descrizione titolo : ATTO NOTARILE PUBBLICO
Data : 11/02/1999 Numero Repertorio : 48303
Pubblico Ufficiale : (1) LACANNA VINCENZO
Sede : POLICORO (MT)
Codice Fiscale : LCN VCN 28C21 H888 I

Specie dell'atto : ATTO TRA VIVI
Codice atto : 112 - COMPRAVENDITA

Quadro D : Presenza di parti libere relative al QUADRO A - QUADRO C

Unita' negoziali : 2
Soggetti a favore : 1
Soggetti contro : 1

QUADRO B - IMMOBILI

UNITA' NEGOZIALE n. 1

Comune di NOVA SIRI (MT)
Cod. S2AE Catasto T Sez. - Fgl. 24 Part. 62 Sub. -
Nat. T Ettari 4 Are 14 Centiare 15

.2 Comune di NOVA SIRI (MT)
Cod. S2AE Catasto T Sez. - Fgl. 24 Part. 96 Sub. -
Nat. T Ettari - Are 90 Centiare -

.3 Comune di NOVA SIRI (MT)
Cod. S2AE Catasto T Sez. - Fgl. 23 Part. 18 Sub. -
Nat. T Ettari - Are 24 Centiare -

UNITA' NEGOZIALE n. 2

.1 Comune di NOVA SIRI (MT)
Cod. S2AE Catasto T Sez. - Fgl. 23 Part. 191 Sub. -
Nat. T Ettari - Are 63 Centiare 48


.2 Comune di NOVA SIRI (MT)
Cod. S2AE Catasto T Sez. - Fgl. 23 Part. 193 Sub. -
Nat. T Ettari - Are 39 Centiare 55

Data : 11/12/2007
Ora : 08:55:02
Certificato n. 5
Stampa n. 4


AGENZIA DEL TERRITORIO - SERVIZIO PUBBLICITA' IMMOBILIARE
UFFICIO PROVINCIALE DEL TERRITORIO DI MATERA

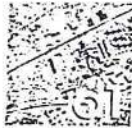
.3	Comune di NOVA SIRI (MT)					
	Cod. S2AE	Catasto T	Sez. -	Fgl. 23	Part. 203	Sub. -
	Nat. T	Ettari -	Are 11	Centiare 61		
.4	Comune di NOVA SIRI (MT)					
	Cod. S2AE	Catasto T	Sez. -	Fgl. 23	Part. 205	Sub. -
	Nat. T	Ettari -	Are 5	Centiare 10		
.5	Comune di NOVA SIRI (MT)					
	Cod. S2AE	Catasto T	Sez. -	Fgl. 24	Part. 64	Sub. -
	Nat. R	Ettari -	Are 2	Centiare 60		
.6	Comune di NOVA SIRI (MT)					
	Cod. S2AE	Catasto T	Sez. -	Fgl. 24	Part. 152	Sub. -
	Nat. T	Ettari -	Are 17	Centiare 63		

Q U A D R O C - S O G G E T T I



Q U A D R O D





agenzia del
Territorio

UFFICIO PROVINCIALE DI MATERA
Piazza Matteotti 18 - 75100 Matera

CERTIFICATO IPOTECARIO

Il sottoscritto Direttore, Conservatore dei RR.II. di Matera, vista la domanda che precede, **certifica** che, nel periodo dal 23-06-80 al 03-03-99, relativamente al soggetto D così come innanzi riportato e agli immobili così come descritti, risultano le formalità di cui all'elenco allegato, che viene rilasciato in uno con le copie delle stesse.

Il presente certificato consta di n. undici facciate e per esso sono state riscosse le seguenti somme:

-€. 14,62 per IMPOSTA DI BOLLO

-€. 20,00 per TASSA IPOTECARIA

IN ACCONTO (giusta Mod.70 N. 1357 del 06-12-07),

E

-€. 13,86 per IMPOSTA DI BOLLO

-€. 16,00 per TASSA IPOTECARIA

A SALDO (giusta Mod.70 N. 1402 del 12 DIC. 2007),

Per un TOTALE di

-€. 94,48 Novantaquattro/48

Il Compilatore

Romano

IMPOSTA DI BOLLO ASSOLTA
IN MODO VIRTUALE
Autorizzazione dell'Ufficio delle Entrate
di Matera, n. 1837/99 del 19-01-1999.

MATERA, 12 DIC. 2007



IL DIRETTORE DELL'UFFICIO
(Giuseppe CARLOMAGNO)
IL DELEGATO
(Giovanni MATERA)

Giovanni Matera



agenzia del
Territorio

UFFICIO PROVINCIALE - SERVIZIO DI PUBBLICITÀ IMMOBILIARE - DI
CIRCOSCRIZIONE DI
SEZIONE STACCATA DI

**RICHIESTA DI CERTIFICATO
O DI RILASCIO DI COPIA**

DATA
05 DIC. 2007
NUMERO
900

PAG.

TIPO RICHIESTA

- CERTIFICATO GENERALE
(COMPILARE LA SEZIONE DEI DATI RELATIVI AL SOGGETTO)
- CERTIFICATO SPECIALE
(COMPILARE LA SEZIONE DEI DATI RELATIVI AL SOGGETTO ED AGLI IMMOBILI)
- RILASCIO DI COPIA
(COMPILARE LA SEZIONE DEI DATI RELATIVI ALLA FORMALITÀ)
- IN CARTA SEMPLICE
- IN CARTA BOLLATA

RELATIVAMENTE ALLE SEGUENTI FORMALITÀ

- A PARTIRE DAL

GIORNO	MESE	ANNO
01	01	74
- A TUTTO IL

GIORNO	MESE	ANNO
07	02	98
- TRASCRIZIONI A FAVORE CONTRO
- ISCRIZIONI A FAVORE CONTRO
- PRIVILEGI A FAVORE CONTRO

DATI RELATIVI AL SOGGETTO

DATI DESCRITTIVI DEGLI IMMOBILI

N.	COMUNE	PROV.	TIPO DI CATASTO (b)	SEZIONE	MAPPA			DENUNCIA DI ACCATASTAMENTO	
					FOGLIO	PARTIC.	SUB.	NUMERO	ANNO
1	HOVA SIRI	MT	T		38	33			
2	"	MT	T		38	34			

DATI RELATIVI ALLA FORMALITÀ

TIPO	ANNO E NUMERO DI REGISTRO PARTICOLARE	NUMERO DI COPIE

DATI RELATIVI AL RICHIEDENTE

ALL'ATTO DELLA RICHIESTA

IMPOSTA DI BOLLO **14,62**

TASSA IPOTECARIA: **20,00**

- Richiesta di stato o certificato

- Richiesta di copia di nota o titolo

TOTALE € **34,62**

PARTE RISERVATA ALL'UFFICIO

REGISTRAZIONE A MOD. 70 N° **1358** DEL **05 DIC. 2007**

ALL'ATTO DEL RILASCIO

IMPOSTA DI BOLLO

TASSA IPOTECARIA:

- Note visionate dall'ufficio n.

TOTALE €

TOTALE GENERALE €

REGISTRAZIONE A MOD. 70 N° DEL



agenzia del Territorio

ELENCO DELLE FORMALITA' RICONTRATE

NEL PERIODO DAL 01-01-74 AL 07-02-98 :

TRASCRIZIONI:

980/79 - 700/98

Five horizontal lines for transcription, with a large curved line crossing through them.

ISCRIZIONI:

Three horizontal lines for registration, with a large curved line crossing through them.

PRIVILEGI:

Two horizontal lines for privileges, with a large curved line crossing through them.



Data : 11/12/2007
Ora : 08:57:54
Certificato n. 6
Stampa n. 3

AGENZIA DEL TERRITORIO - SERVIZIO PUBBLICITA' IMMOBILIARE
UFFICIO PROVINCIALE DEL TERRITORIO DI MATERA

Stampa richiesta da : RMNNA51D62H096H

NOTA DI TRASCRIZIONE

Presentata su supporto informatico

Presentazione n. 1 del 07/02/1998
Registro particolare n. 700 Registro generale n. 831

QUADRO A

Descrizione titolo : ATTO NOTARILE PUBBLICO
Data : 19/01/1998 Numero Repertorio : 46915
Pubblico Ufficiale : (1) LACANNA VINCENZO
Sede : MONTALBANO JONICO (MT)
Codice Fiscale : LCN VCN 28C21 H888 I

Specie dell'atto : ATTO TRA VIVI
Codice atto : 112 - COMPRAVENDITA
Soggetto a voltura catastale

Quadro D : Presenza di parti libere relative al QUADRO A

Unita' negoziali : 1
Soggetti a favore : 1
Soggetti contro : 1




QUADRO B - IMMOBILI

UNITA' NEGOZIALE n. 1

.1	Comune di NOVA SIRI (MT)							
	Cod. S2AE	Catasto T	Sez. -	Fgl. 38	Part. 33			Sub. -
	Nat. R	Ettari -	Are 3	Centiare 78				
.2	Comune di NOVA SIRI (MT)							
	Cod. S2AE	Catasto T	Sez. -	Fgl. 38	Part. 34			Sub. -
	Nat. T	Ettari 1	Are 94	Centiare 44				

QUADRO C - SOGGETTI



50


3

Avv. DOMENICO MAZZIOTTI
Patrocinante in Cassazione
87012 CASTROVILLARI (Cosenza)
Via Mancini, 25 - Tel. 21231



CONSERVATORIA DEI REGISTRI IMMOBILIARI DI MATERA

NOTA DI TRASCRIZIONE



C. Kas

Con atto di citazione notificato il 16.2.1979 dallo

26 FEB. 1979


Ufficiale Giudiziario Francesco Faillace dell'Uffi-

cio Unico Notifiche del Tribunale di Castrovillari,

Reg. d'ord. N. 1171

Gallo Aldo ha convenuto in giudizio davanti al det-

part. N. 982

to Tribunale  chiedendo lo scioglimento

26 FEB. 1979

della comunione dei seguenti beni:

20.000

Terreno in agro di Nova Siri (MT) alla partita

Imposte

3371 Foglio di mappa 38 contrada Piano Comune,

A

particelle 33 - 34. nonchè dei seguenti altri ter-

P. e

reni in agro di Rocca Imperiale (CS) per i quali

S. 150

si chiederà la trascrizione alla Conservatoria di

B. 2.300

Cosenza: " Partita 2207 Foglio di mappa n.4 contra-

F. 22.650

da " Mantice " particelle 5 - 42 - 43.

Dir. 200

Tot. 22.650

Se ne chiede la trascrizione

Gallo Aldo


007098

~~65~~

5

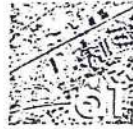
Data : 11/12/2007
Ora : 08:57:54
Certificato n. 6
Stampa n. 3

AGENZIA DEL TERRITORIO - SERVIZIO PUBBLICITA' IMMOBILIARE
UFFICIO PROVINCIALE DEL TERRITORIO DI MATERA



L'ACQUIRENTE HA CHIESTO LE AGEVOLAZIONI FISCALI PREVISTE DALL'ART.9
DEL D.P.R. N.601/1973.





agenzia del Territorio

UFFICIO PROVINCIALE DI MATERA
Piazza Matteotti 18 - 75100 Matera

CERTIFICATO IPOTECARIO

Il sottoscritto Direttore, Conservatore dei RR.II. di Matera, vista la domanda che precede, certifica che, nel periodo dal 01-01-74 al 07-02-98, relativamente a 1 soggetti 0 così come innanzi riportati e agli immobili così come descritti, risultano le formalità di cui all'elenco allegato, che viene rilasciato in uno con le copie delle stesse.

Il presente certificato consta di n. Sei facciate e per esso sono state riscosse le seguenti somme:

-€. 14,62 per IMPOSTA DI BOLLO
-€. 20,00 per TASSA IPOTECARIA
IN ACCONTO (giusta Mod.70 N. 1358 del 06 12 07)

E

-€. 29,24 per IMPOSTA DI BOLLO
-€. 4,00 per TASSA IPOTECARIA

A SALDO (giusta Mod.70 N. 1403 del 12 DIC. 2007)

Per un TOTALE di

-€. 67,86 Sessantasette/86

Il Compilatore [Signature]

IMPOSTA DI BOLLO ASSOLTA
IN MODO VIRTUALE
Autorizzazione dell'Ufficio delle Entrate
di Matera, n. 1837/99 del 19-01-1999.

MATERA, 12 DIC. 2007



IL DIRETTORE DELL'UFFICIO
(Giuseppe CARLOMAGNO)

IL DELEGATO
(Giovanni MATERA)

[Signature]



agenzia del
Territorio

UFFICIO PROVINCIALE - SERVIZIO DI PUBBLICITÀ IMMOBILIARE - DI
CIRCOSCRIZIONE DI
SEZIONE STACCATA DI

DATA 06 DIC. 2007

NUMERO 901

PAG.

**RICHIESTA DI CERTIFICATO
O DI RILASCIO DI COPIA**

TIPO RICHIESTA

- CERTIFICATO GENERALE
(COMPILARE LA SEZIONE DEI DATI RELATIVI AL SOGGETTO) IN CARTA SEMPLICE
- CERTIFICATO SPECIALE
(COMPILARE LA SEZIONE DEI DATI RELATIVI AL SOGGETTO ED AGLI IMMOBILI) IN CARTA BOLLATA
- RILASCIO DI COPIA
(COMPILARE LA SEZIONE DEI DATI RELATIVI ALLA FORMALITÀ)

RELATIVAMENTE ALLE SEGUENTI FORMALITÀ


A PARTIRE DAL GIORNO MESE ANNO 30 06 98
A TUTTO IL GIORNO MESE ANNO 17 12 96

TRASCRIZIONI A FAVORE CONTRO

ISCRIZIONI A FAVORE CONTRO

PRIVILEGI A FAVORE CONTRO

DATI RELATIVI AL SOGGETTO



DATI DESCRITTIVI DEGLI IMMOBILI

N.	COMUNE	PROV.	TIPO DI CATASTO (b)	SEZIONE	MAPPA			DENUNCIA DI ACCATASTAMENTO	
					FOGLIO	PARTIC.	SUB.	NUMERO	ANNO
1	NOVA SIRI	MT	T	X	36	138 (ex 42)			
2	" "	MT	T		39	107 (ex 49)			

DATI RELATIVI ALLA FORMALITÀ

TIPO	ANNO E NUMERO DI REGISTRO PARTICOLARE	NUMERO DI COPIE

TASSA IPOTECARIA:

- Richiesta di stato o certificato 20,00

- Richiesta di copia di nota o titolo

TOTALE € 34,62

REGISTRAZIONE A MOD. 70°

N° 1359 DEL 06 DIC. 2007

ALL'ATTO DEL RILASCIO

IMPOSTA DI BOLLO

TASSA IPOTECARIA:

- Note visionate dall'ufficio n.

TOTALE €

REGISTRAZIONE A MOD. 70

N° DEL

TOTALE GENERALE €

(a) Indicare la sigla automobilistica - Per gli stati esteri indicare EE.
(b) Indicare U per Nuovo Catasto Urbano, T per Nuovo Catasto Terreni



agenzia del
Territorio

ELENCO DELLE FORMALITA' RISCONTRATE

NEL PERIODO DAL 30-06-12 AL 17-12-16 :

TRASCRIZIONI:

66PP/P6

ISCRIZIONI:

PRIVILEGI:



Data : 11/12/2007
Ora : 09:00:54
Certificato n. 7
Stampa n. 2

AGENZIA DEL TERRITORIO - SERVIZIO PUBBLICITA' IMMOBILIARE
UFFICIO PROVINCIALE DEL TERRITORIO DI MATERA

Stampa richiesta da : RMNNA51D62H096H

NOTA DI TRASCRIZIONE

Presentata su supporto informatico

Presentazione n. 38 del 17/12/1996
Registro particolare n. 6699 Registro generale n. 8154

QUADRO A

Descrizione titolo : ATTO NOTARILE PUBBLICO
Data : 12/12/1996 Numero Repertorio : 45613
Pubblico Ufficiale : (1) LACANNA VINCENZO
Sede : MONTALBANO JONICO (MT)
Codice Fiscale : LCN VCN 28C21 H888 I

Specie dell'atto : ATTO TRA VIVI
Codice atto : 112 - COMPRAVENDITA
Soggetto a voltura catastale

Unita' negoziali : 1
Soggetti a favore : 1
Soggetti contro : 2



QUADRO B - IMMOBILI

UNITA' NEGOZIALE n. 1

.1 Comune di NOVA SIRI (MT)
Cod. S2AE Catasto T Sez. - Fgl. 36 Part. 138 Sub. -
Nat. T Ettari 1 Are 18 Centiare 35
CONTRADA PIE' D'ARMI Nr. - Sc. - Int. - Piano - Edif. - Lotto -


.2 Comune di NOVA SIRI (MT)
Cod. S2AE Catasto T Sez. - Fgl. 39 Part. 107 Sub. -
Nat. T Ettari 3 Are 1 Centiare 65
CONTRADA PIE' D'ARMI Nr. - Sc. - Int. - Piano - Edif. - Lotto -

QUADRO C - SOGGETTI

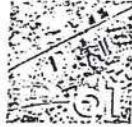


Data : 11/12/2007
Ora : 09:00:54
Certificato n. 7
Stampa n. 2

AGENZIA DEL TERRITORIO - SERVIZIO PUBBLICITA' IMMOBILIARE
UFFICIO PROVINCIALE DEL TERRITORIO DI **MATERA**



An official circular stamp from the Ufficio Provinciale del Territorio di Matera. The stamp contains the text "UFFICIO PROVINCIALE DEL TERRITORIO DI MATERA" around the perimeter. A blue ink signature is written across the stamp.



agenzia del
Territorio

UFFICIO PROVINCIALE DI MATERA
Piazza Matteotti 18 - 75100 Matera

CERTIFICATO IPOTECARIO

Il sottoscritto Direttore, Conservatore dei RR.II. di Matera, vista la domanda che precede, certifica che, nel periodo dal 30-6-92 al 17-12-96, relativamente a 1 soggetto 2 così come innanzi riportat 2e agli immobili così come descritti, risultano le formalità di cui all'elenco allegato, che viene rilasciato in uno con le copie delle stesse.

Il presente certificato consta di n. cinque facciate e per esso sono state riscosse le seguenti somme:

-€. 14,62 per IMPOSTA DI BOLLO

-€. 20,00 per TASSA IPOTECARIA

IN ACCONTO (giusta Mod.70 N. 135P del 06-12-07)

E

-€. 29,24 per IMPOSTA DI BOLLO

-€. 2,00 per TASSA IPOTECARIA

A SALDO (giusta Mod.70 N. 460h del 12 DIC. 2007)

Per un TOTALE di

-€. 65,86 Sessantacinque/86

Il Compilatore Rosa Di...

MATERA, 12 DIC. 2007

IMPOSTA DI BOLLO ASSOLTA
IN MODO VIRTUALE
Autorizzazione dell'Ufficio delle Entrate
di Matera, n. 1837/99 del 19-01-1999.



IL DIRETTORE DELL'UFFICIO
(Giuseppe CARLOMAGNO)

IL DELEGATO
(Giovanni MATÈRA)

[Signature]



agenzia del
Territorio

UFFICIO PROVINCIALE - SERVIZIO DI PUBBLICITÀ IMMOBILIARE - DI
CIRCOSCRIZIONE DI
SEZIONE STACCATA DI

**RICHIESTA DI CERTIFICATO
O DI RILASCIO DI COPIA**

DATA
06 DIC. 2007
NUMERO
102

PAG.

TIPO RICHIESTA

- CERTIFICATO GENERALE
(COMPILARE LA SEZIONE DEI DATI RELATIVI AL SOGGETTO)
- CERTIFICATO SPECIALE
(COMPILARE LA SEZIONE DEI DATI RELATIVI AL SOGGETTO ED AGLI IMMOBILI)
- RILASCIO DI COPIA
(COMPILARE LA SEZIONE DEI DATI RELATIVI ALLA FORMALITÀ)
- IN CARTA SEMPLICE
- IN CARTA BOLLATA

RELATIVAMENTE ALLE SEGUENTI FORMALITÀ

A PARTIRE DAL GIORNO MESE ANNO 30 06 97
A TUTTO IL GIORNO MESE ANNO 17 12 96

TRASCRIZIONI A FAVORE CONTRO

ISCRIZIONI A FAVORE CONTRO

PRIVILEGI A FAVORE CONTRO

DATI RELATIVI AL SOGGETTO



DATI DESCRITTIVI DEGLI IMMOBILI

N.	COMUNE	PROV.	TIPO DI CATASTO (b)	SEZIONE	MAPPA			DENUNCIA DI ACCATASTAMENTO	
					FOGLIO	PARTIC.	SUB.	NUMERO	ANNO
1	NOVA SIRI	MT	T		36	138 (EX 42)			
2	..	MT	T		39	107 (EX 49)			

DATI RELATIVI ALLA FORMALITÀ

TIPO	ANNO E NUMERO DI REGISTRO PARTICOLARE	NUMERO DI COPIE

ALL'ATTO DELLA RICHIESTA

IMPOSTA DI BOLLO 14,62

TASSA IPOTECARIA: 20,00

- Richiesta di stato o certificato

- Richiesta di copia di nota o titolo

TOTALE € 34,62

REGISTRAZIONE A MOD. 70
N° 1360 DEL 06 DIC. 2007

ALL'ATTO DEL RILASCIO

IMPOSTA DI BOLLO

TASSA IPOTECARIA:

- Note visionate dall'ufficio n.

TOTALE €

TOTALE GENERALE €

REGISTRAZIONE A MOD. 70
N° DEL



agenzia del
Territorio

ELENCO DELLE FORMALITA' RISCOstrate

NEL PERIODO DAL 30-6-92 AL 17-12-96 :

TRASCRIZIONI:

66 PP/P6

ISCRIZIONI:

PRIVILEGI:



3
Data : 11/12/2007
Ora : 09:02:53
Certificato n. 8
Stampa n. 1

AGENZIA DEL TERRITORIO - SERVIZIO PUBBLICITA' IMMOBILIARE
UFFICIO PROVINCIALE DEL TERRITORIO DI MATERA

Stampa richiesta da : RMNNA51D62H096H

NOTA DI TRASCRIZIONE

Presentata su supporto informatico

Presentazione n. 38 del 17/12/1996
Registro particolare n. 6699 Registro generale n. 8154

QUADRO A

Descrizione titolo : ATTO NOTARILE PUBBLICO
Data : 12/12/1996 Numero Repertorio : 45613
Pubblico Ufficiale : (1) LACANNA VINCENZO
Sede : MONTALBANO JONICO (MT)
Codice Fiscale : LCN VCN 28C21 H888 I

Specie dell'atto : ATTO TRA VIVI
Codice atto : 112 - COMPRAVENDITA
Soggetto a voltura catastale

Unita' negoziali : 1
Soggetti a favore : 1
Soggetti contro : 2

QUADRO B - IMMOBILI

UNITA' NEGOZIALE n. 1

1 Comune di NOVA SIRI (MT)
Cod. S2AE Catasto T Sez. - Fgl. 36 Part. 138 Sub. -
Nat. T Ettari 1 Are 18 Centiare 35
CONTRADA PIE' D'ARMI Nr. - Sc. - Int. - Piano - Edif. - Lotto -

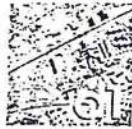
.2 Comune di NOVA SIRI (MT)
Cod. S2AE Catasto T Sez. - Fgl. 39 Part. 107 Sub. -
Nat. T Ettari 3 Are 1 Centiare 65
CONTRADA PIE' D'ARMI Nr. - Sc. - Int. - Piano - Edif. - Lotto -

QUADRO C - SOGGETTI

Data : 11/12/2007
Ora : 09:02:53
Certificato n. 8
Stampa n. 1

AGENZIA DEL TERRITORIO - SERVIZIO PUBBLICITA' IMMOBILIARE
UFFICIO PROVINCIALE DEL TERRITORIO DI MATERA





agenzia del
Territorio

UFFICIO PROVINCIALE DI MATERA
Piazza Matteotti 18 - 75100 Matera

CERTIFICATO IPOTECARIO

Il sottoscritto Direttore, Conservatore dei RR.II. di Matera, vista la domanda che precede, certifica che, nel periodo dal 30-6-92 al 17-12-96, relativamente a 1 soggetto 0 così come innanzi riportatoe agli immobili così come descritti, risultano le formalità di cui all'elenco allegato, che viene rilasciato in uno con le copie delle stesse.

Il presente certificato consta di n. cinque facciate e per esso sono state riscosse le seguenti somme:

-€. 14,62 per IMPOSTA DI BOLLO

-€. 20,00 per TASSA IPOTECARIA

IN ACCONTO (giusta Mod.70 N. 1360 del 06-12-07),

E

-€. 29,24 per IMPOSTA DI BOLLO

-€. 2,00 per TASSA IPOTECARIA

A SALDO (giusta Mod.70 N. 1405 del 12 DIC. 2007)

Per un TOTALE di
-€. 65,86 Sessantacinque/86

Il Compilatore Romano

IMPOSTA DI BOLLO ASSOLTA
IN MODO VIRTUALE
Autorizzazione dell'Ufficio delle Entrate
di Matera, n. 1837/99 del 19-01-1999.

MATERA, 12 DIC. 2007



IL DIRETTORE DELL'UFFICIO
(Giuseppe CARLOMAGNO)

IL DELEGATO
(Giovanni MATERA)

[Signature]



agenzia del
Territorio

UFFICIO PROVINCIALE - SERVIZIO DI PUBBLICITÀ IMMOBILIARE - DI
CIRCOSCRIZIONE DI
SEZIONE STACCATA DI

DATA
08 DIC. 2007
NUMERO
P03

PAG.

**RICHIESTA DI CERTIFICATO
O DI RILASCIO DI COPIA**

TIPO RICHIESTA

- | | |
|---|--|
| <input type="checkbox"/> CERTIFICATO GENERALE
(COMPILARE LA SEZIONE DEI DATI RELATIVI AL SOGGETTO) | <input type="checkbox"/> IN CARTA SEMPLICE |
| <input checked="" type="checkbox"/> CERTIFICATO SPECIALE
(COMPILARE LA SEZIONE DEI DATI RELATIVI AL SOGGETTO ED AGLI IMMOBILI) | <input checked="" type="checkbox"/> IN CARTA BOLLATA |
| <input type="checkbox"/> RILASCIO DI COPIA
(COMPILARE LA SEZIONE DEI DATI RELATIVI ALLA FORMALITÀ) | |

RELATIVAMENTE ALLE SEGUENTI FORMALITÀ


A PARTIRE DAL	GIORNO MESE ANNO 01 01 87	TRASCRIZIONI	<input checked="" type="checkbox"/> A FAVORE	ISCRIZIONI	<input type="checkbox"/> A FAVORE	PRIVILEGI	<input type="checkbox"/> A FAVORE
A TUTTO IL	GIORNO MESE ANNO 15 07 92		<input checked="" type="checkbox"/> CONTRO		<input checked="" type="checkbox"/> CONTRO		<input type="checkbox"/> CONTRO



N.	COMUNE	PROV.	TIPO DI CATASTO (b)	SEZIONE	MAPPA			DENUNCIA DI ACCATASTAMENTO	
					FOGLIO	PARTIC.	SUB.	NUMERO	ANNO
1	NOVA SIRI	MT	T		36	138	(EX 42)		
2		MT	T		39	107	(EX 48)		

DATI RELATIVI ALLA FORMALITÀ

TIPO	ANNO E NUMERO DI REGISTRO PARTICOLARE	NUMERO DI COPIE



ALL'ATTO DELLA RICHIESTA			
IMPOSTA DI BOLLO	14,62		
TASSA IPOTECARIA:	20,00		
- Richiesta di stato o certificato			
- Richiesta di copia di nota o titolo			
TOTALE	€ 34,62	REGISTRAZIONE A MOD. 70	08 DIC. 2007
ALL'ATTO DEL RILASCIO			
IMPOSTA DI BOLLO			
TASSA IPOTECARIA:			
- Note visionate dall'ufficio n.			
TOTALE	€	REGISTRAZIONE A MOD. 70	N° DEL
TOTALE GENERALE	€		

(a) Indicare la sigla automobilistica - Per gli stati esteri



agenzia del
Territorio

ELENCO DELLE FORMALITA' RISCONTRATE

NEL PERIODO DAL 01-01-87 AL 15-07-92.

TRASCRIZIONI:

4391/92

Five horizontal lines for recording transcription details, with a large curved line drawn through them.

ISCRIZIONI:

Three horizontal lines for recording registration details, with a large curved line drawn through them.

PRIVILEGI:

Two horizontal lines for recording privilege details, with a large curved line drawn through them.



STUDIO NOTARILE
Dr. NICOLA MADIO
 Via Calata S. Giuseppe, 2 Tel. 0835/756374
 FERRANDINA
 Recapito: MATERA
 Via Don Minzoni, 26 Tel. 0835/211580

CONSERVATORIA DEI REGISTRI IMMOBILIARI DI MATERA

Nota per trascrizione relativa all'atto di Compravendita,
 ricevuto dal Notaio Nicola Madio di Ferrandina il 30 giugno
 1992, nei termini per la registrazione.

Uscita
 19032

A FAVORE di:



15 LUG. 1992

999999

Col sopra citato atto di cui si chiede la trascrizione e per
 il prezzo pagato e quietanzato di £.3.000.000, [redacted]

5120

[redacted] eguenti beni rustici in
 agro di Nova Siri alla contrada Pié d'Armi:

N. Reg. d'ord.
 6391
 N. Reg. part.

- 1) appezzamento di terreno di circa Ha.1.18.35. In catasto,
 fol.36, particella 138 di Ha.1.18.35, incolto produttivo di
 classe unica, R.D.f.4.734 R.A.f.1.183;
- 2) appezzamento di terreno di circa Ha.3.01.65. In catasto,
 fol.39, particella 107, di Ha.3.01.65, pascolo cespugliato di
 III classe, R.D.f.30.165 R.A.f.12.066.

Imposte
 Penale
 Bollo
 Totale
 Emol
 Tot. generale
500
500
500
1500
1500
1500
4500
4500
4500
13500

Uscita

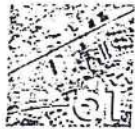
030073

$\frac{98}{68} \quad \frac{153}{5}$

602-1

70-18





agenzia del
Territorio

UFFICIO PROVINCIALE DI MATERA
Piazza Matteotti 18 - 75100 Matera

CERTIFICATO IPOTECARIO

Il sottoscritto Direttore, Conservatore dei RR.II. di Matera, vista la domanda che precede, certifica che, nel periodo dal 01-01-87 al 15-07-92 relativamente al l soggetto 0 così come innanzi riportato e agli immobili così come descritti, risultano le formalità di cui all'elenco allegato, che viene rilasciato in uno con le copie delle stesse.

Il presente certificato consta di n. quattro facciate e per esso sono state riscosse le seguenti somme:

-€. 14,62 per IMPOSTA DI BOLLO

-€. 20,00 per TASSA IPOTECARIA

IN ACCONTO (giusta Mod.70 N. 1361 del 06-12-07),

E

-€. 14,62 per IMPOSTA DI BOLLO

-€. 22,00 per TASSA IPOTECARIA

A SALDO (giusta Mod.70 N. 1406 del 12 DIC. 2007)

Per un TOTALE di

-€. 71,24 Settecentuno/24

Il Compilatore

MATERA 12 DIC. 2007

IMPOSTA DI BOLLO ASSOLTA
IN MODO VIRTUALE
Autorizzazione dell'Ufficio delle Entrate
di Matera, n. 1837/99 del 19-01-1999.



IL DIRETTORE DELL'UFFICIO
(Giuseppe CARLOMAGNO)
IL DELEGATO
(Giovanni MATERA)