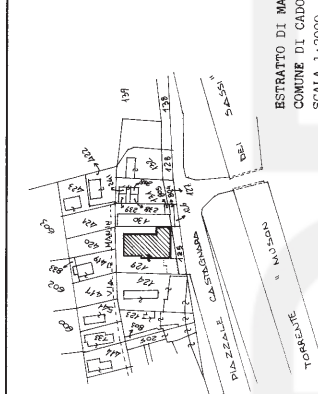
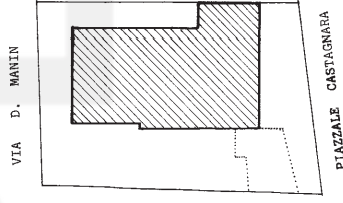

MINISTERO DELLE FINANZE
DIREZIONE GENERALE DEL CATASTO E DEI SERVIZI TECNICI ERARIAI
NUOVO CATASTO EDILIZIO URBANO
(R. DECRETO-LEGGI 13 APRILE 1999, N. 46)
 Pianimetria dell'immobile situato nel Comune di CASTAGNARA, 37...
 Ditta: Via DE LAZZARI, CASTAGNARA, 37...


N.C.T.	N.C.E.E.U.
FG. ALL. MAPP. SEZ. FG. ALL. MAPP. SUBI. SUP.	
8 - 129 U 8 - 1036 a	15
125	



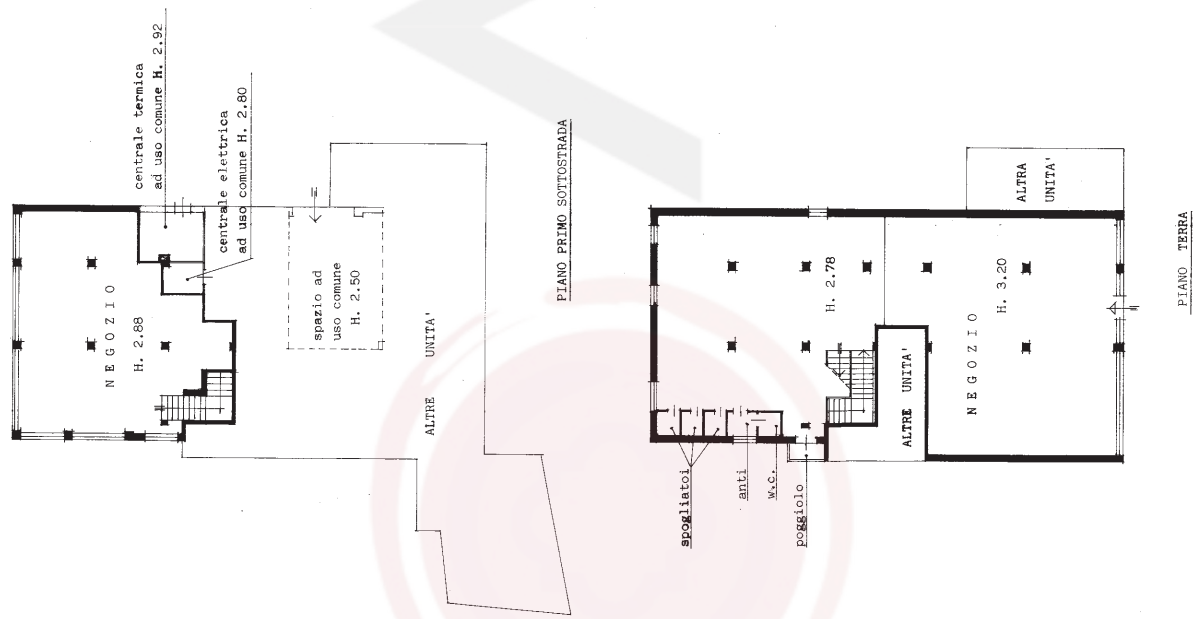
ESTRATTO DI MAPPA N.C.T.
 COMUNE DI CADONEGHE FG. 8 MAPPALI 129 - 125.
 SCALA 1:2000



SVILUPPO 1:500



SPAZIO RISERVATO PER LE ANNOTAZIONI D'UFFICIO
 DATA PROT. N° 11478 - 15 SET 88
 COMPILATA DA: LUCIANO ROVENTA
 ARCHITETTO
 ISCRITTO ALL'ALBO DEGLI ARCHITETTI DELLA PROVINCIA DI PADOVA
 DATA 13/09/1988
 FIRMA:



Ultima planimetria in atti