



MINISTERO DELLE FINANZE

Mod. B (Nuovo Catasto Edilizio Urbano)

DIREZIONE GENERALE DEL CATASTO E DEI SERVIZI TECNICI ERARIALI

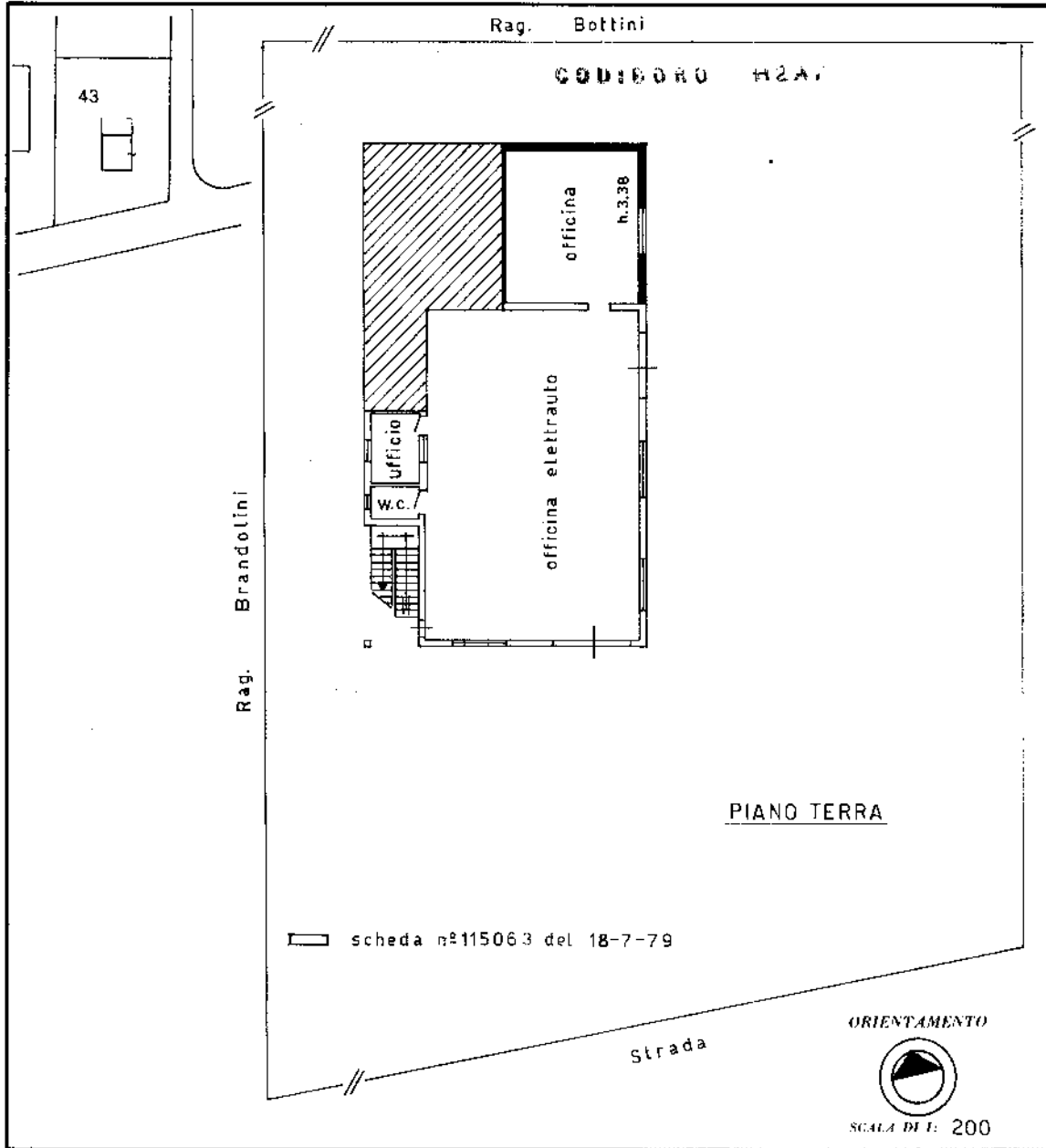
# NUOVO CATASTO EDILIZIO URBANO

(D. DECRETI-LEGGI 15 APRILE 1976, N. 612)

Planimetria dell'immobile situato nel Comune di CODIGORO Via Lott. CISA

Ditta CHINARELLI FRANCO NATO A CODIGORO IL 24-6-1943

Allegata alla dichiarazione presentata all'Ufficio Tecnico Erariale di FERRARA Scheda N.° 34291



SPAZIO RISERVATO PER LE ANNOTAZIONI D'UFFICIO	
DATA PROT. N.°	Fog. 72 Mapp. 43/1

Compilato dal Geom. GIANCARLO

(Titolo, nome e cognome del tecnico)

PIMPINATI

Iscritto all'Albo de GEOMETRI

della Provincia di FERRARA

DATA

Firma:

*[Handwritten signature]*

*[Professional stamp]*

mapa 01

Catasto dei Fabbricati - Situazione al 26/09/2024 - Comune di CODIGORO(C814) - < Foglio 72 - Particella 43 - Subalterno 1 >  
VIALE DELL' ARTIGIANATO n. 43 Piano T

Ultima planimetria in atti



MODULAR C  
F. 19/3 497

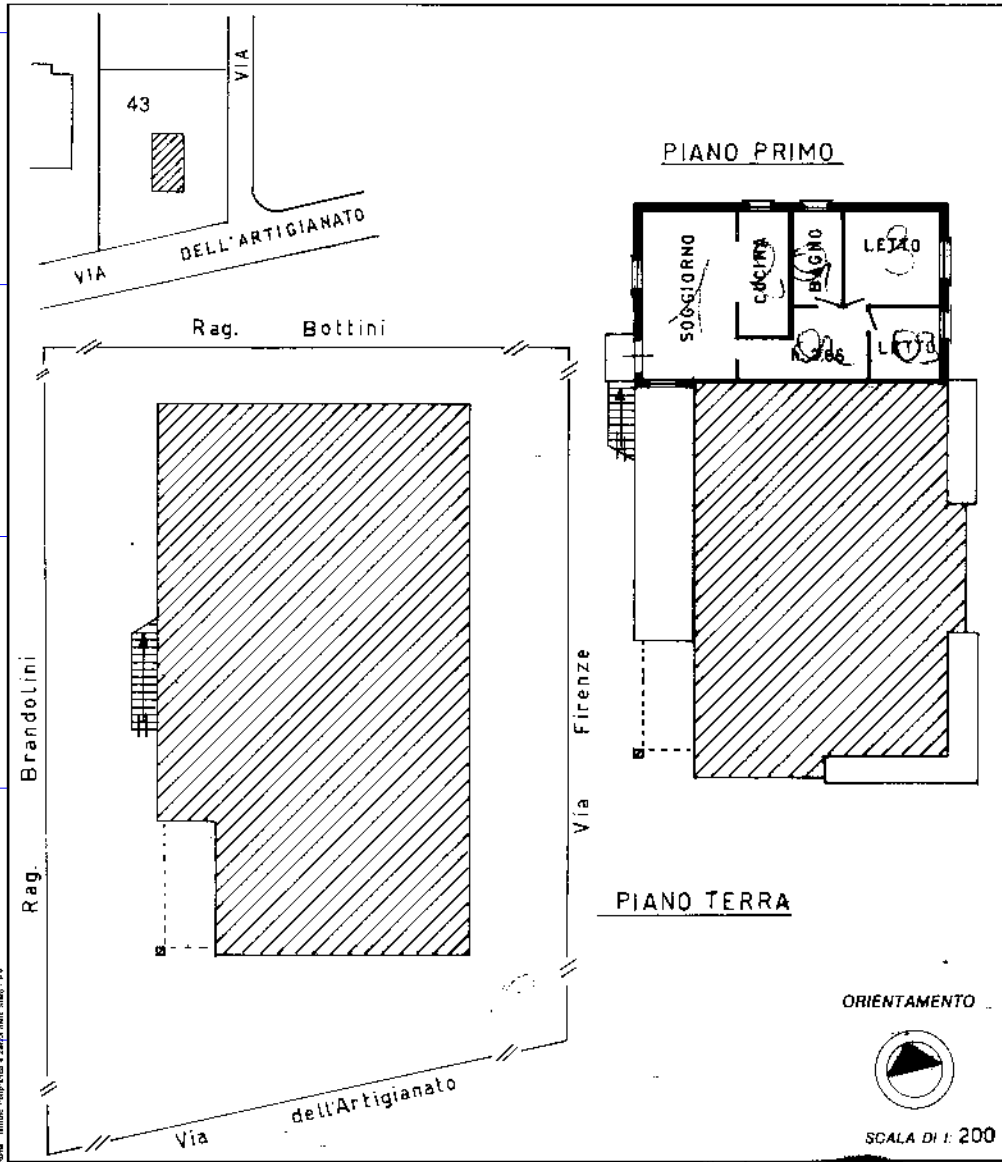


MINISTERO DELLE FINANZE  
DIPARTIMENTO DEL TERRITORIO  
**CATASTO EDILIZIO URBANO** (PDL 13-4-1938, n. 652)

MOD. BN (CEU)

LIRE  
500

Planimetria di u.u. in Comune di CODIGORO via LOTTIZZAZIONE CISA civ. 43



Dichiarazione di N.C.  
 Denuncia di variazione  
 Identificativi catastali  
 F. 72  
 n. 43 sub 4

Compilata dal **Geom. PIMPINATI**  
**GIANCARLO**  
 Iscritto all'albo de **GEOMETRI**  
 della provincia di **FERRARA** n. **1073**  
 data ..... Firma *[Signature]*

RISERVA  
  
 26

10 metri

VIALE DELL' ARTIGIANATO n. 43 Piano 1

Ultima planimetria in atti

**Agenzia del Territorio  
CATASTO FABBRICATI  
Ufficio Provinciale di  
Ferrara**

Dichiarazione protocollo n. FE0094233 del 27/10/2006

Planimetria di u.i.u. in Comune di Codigoro

Viale Dell'artigianato

civ. 4

Identificativi Catastali:

Sezione:

Foglio: 72

Particella: 43

Subalterno: 5

Compilata da:

Pimpinati Giancarlo

Iscritto all'albo:

Geometri

Prov. Ferrara

N. 1073

Scheda n. 1

Scala 1:200

## PIANO TERRA

h. 4,50

Tunnel per collaudi



Catasto dei Fabbricati - Situazione al 26/09/2024 - Comune di CODIGORO(C814) - < Foglio 72 - Particella 43 - Subalterno 5 >  
VIALE DELL' ARTIGIANATO n. 4 Piano T

Ultima planimetria in atti

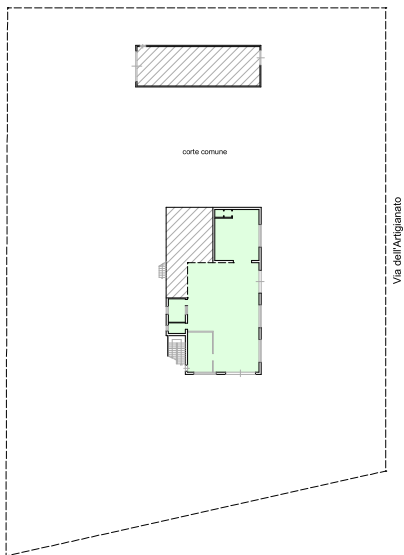
**PROCEDURA:**

LIQUIDAZIONE CONTROLLATA

**LOTTO 1**

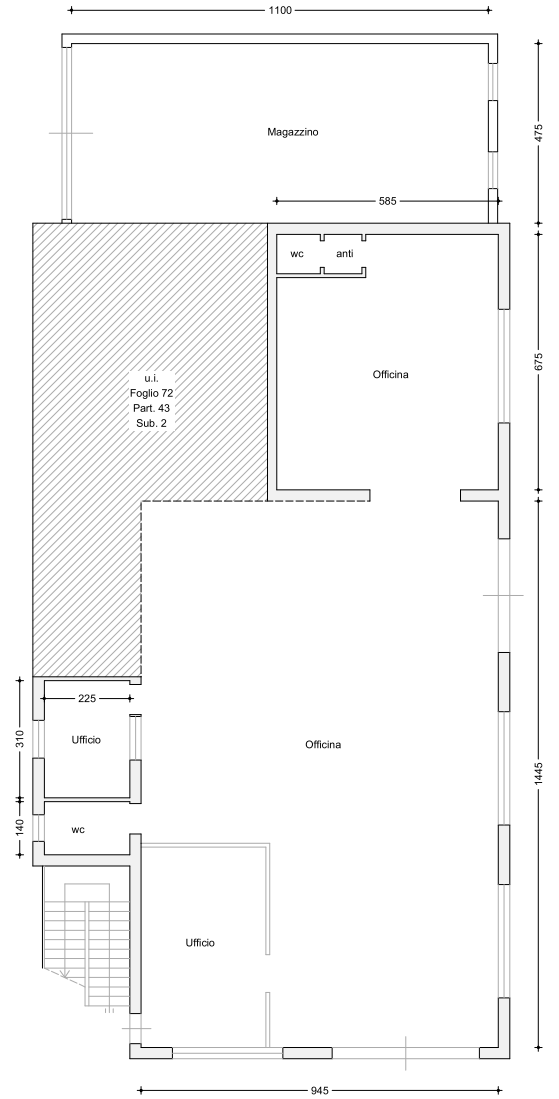
Via dell'Artigianato n. 3

Comune di Codigoro, Loc. Pontemaodino (FE)



U.I. Foglio 72, Part. 43, Sub. 1

PIANO TERRA

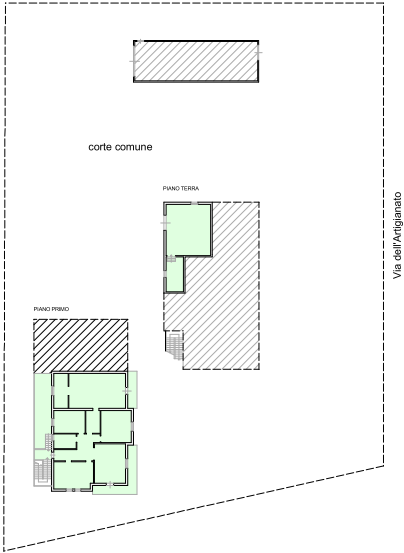


**PROCEDURA:**

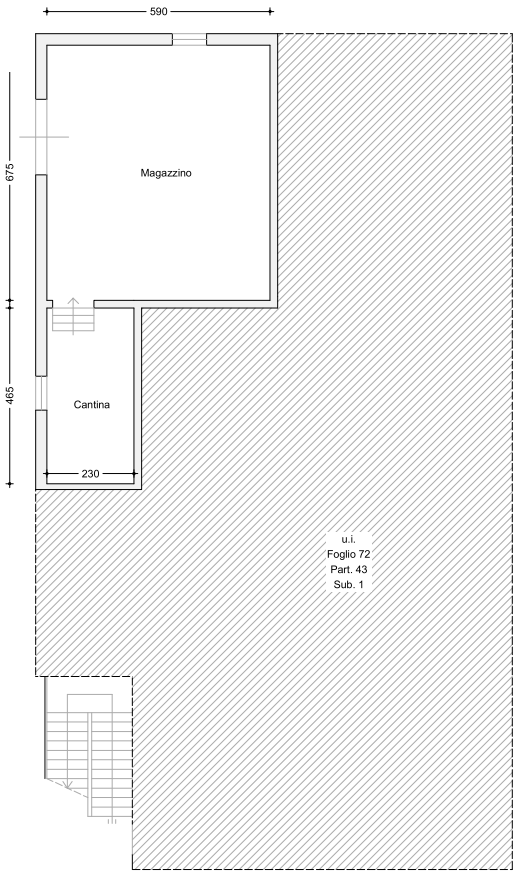
LIQUIDAZIONE CONTROLLATA

**LOTTO 1**

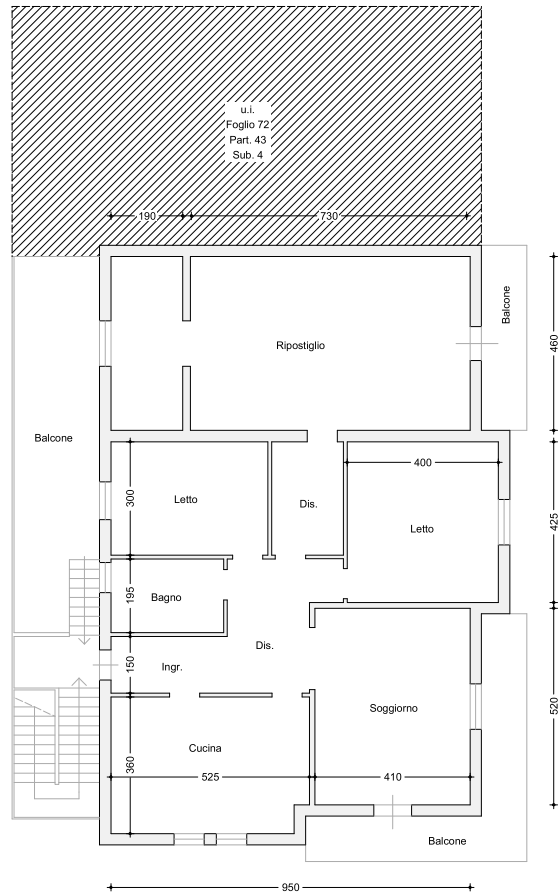
Via dell'Artigianato n. 3  
Comune di Codigoro, Loc. Pontemaodino (FE)



U.I. Foglio 72, Part. 43, Sub. 2



PIANO TERRA



PIANO PRIMO

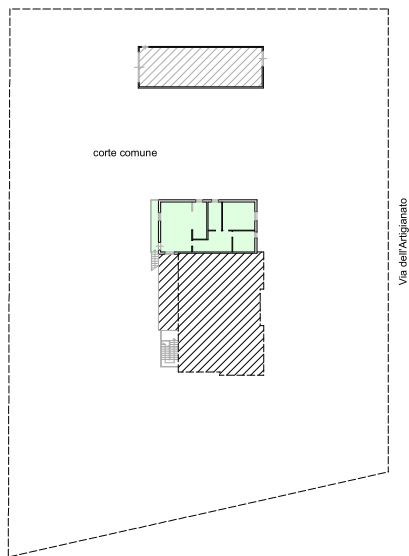
**PROCEDURA:**

LIQUIDAZIONE CONTROLLATA

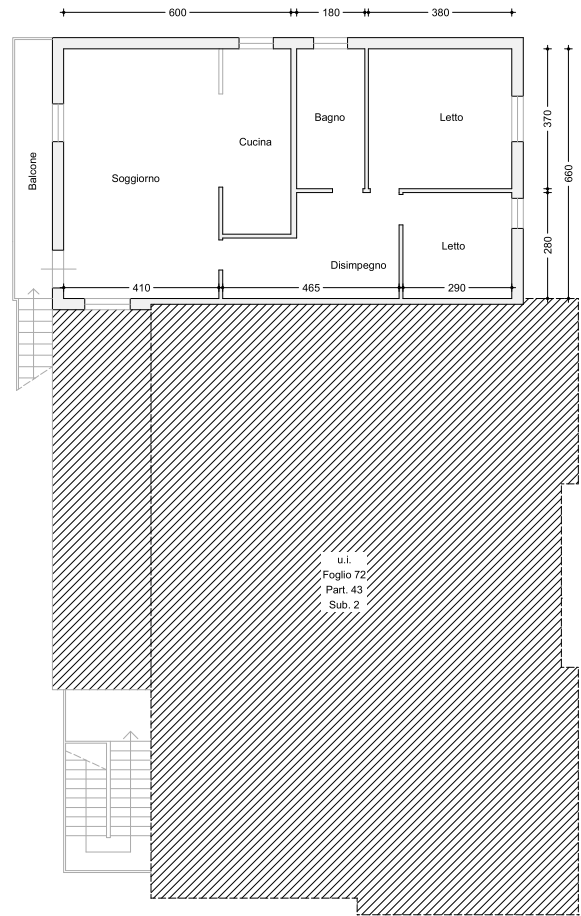
**LOTTO 1**

Via dell'Artigianato n. 3

Comune di Codigoro, Loc. Pontemaodino (FE)



U.I. Foglio 72, Part. 43, Sub. 4



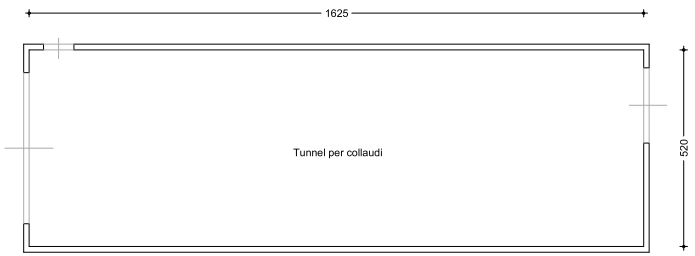
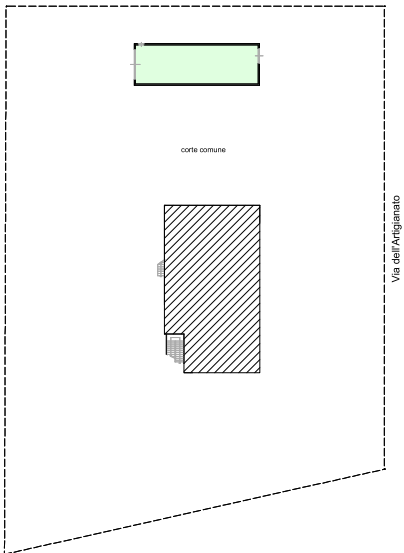
PIANO PRIMO

**PROCEDURA:**

LIQUIDAZIONE CONTROLLATA

**LOTTO 1**

Via dell'Artigianato n. 3  
Comune di Codigoro, Loc. Pontemaodino (FE)



PIANO TERRA



U.I. Foglio 72, Part. 43, Sub. 5



