

MODULARIO
B.T.F. n. 497

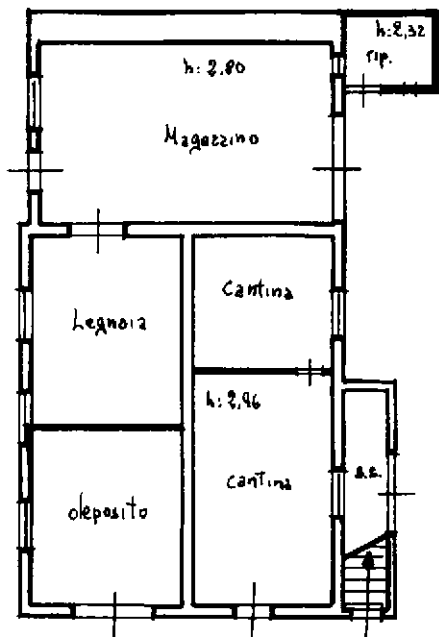


MINISTERO DELLE FINANZE
DIPARTIMENTO DEL TERRITORIO
CATASTO EDILIZIO URBANO (RDL 13-4-1939, n. 652)

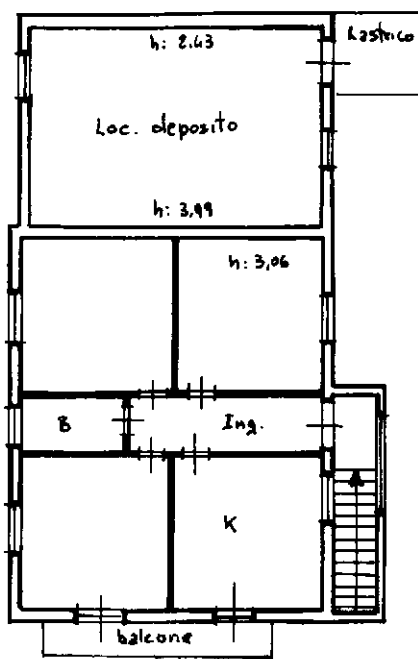
MOD. BN (CEU)

LIRE
200

Planimetria di u.i.u. in Comune di Fiuminata via Frazione Vallibbia civ. 5ne



Piano Terra



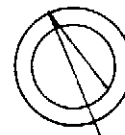
Piano Primo

Estratto di mappa
scala 1:2000



CORTE ESCLUSIVA
mq. 930,00

ORIENTAMENTO



SCALA DI 1:200

Dichiarazione di N.C.
Denuncia di variazione

Compilata dal Geom. Palombi Andrea
(Titolo, cognome e nome)

RISERVATO ALL'UFFICIO

Ultima planimetria in atti

Data presentazione: 27/06/2001 - Data: 17/03/2025 - n. T31957 - Richiedente: PSSPLA65M50L366F

Totale schede: 1 - Formato di acquisizione: A4 (210x297) - Formato stampa: A4 (210x297)

n. 306 sub. 5ne data 20/06/2001 Firma Andrea Palombi

