

Ultima planimetria in atti
Data presentazione: 09/07/1988 - Data: 29/03/2023 - n. T148659 - Richiedente: MNCCGPP58E19C774R
Totale schede: 1 - Formato di acquisizione: A2(420x594) - Formato stampa richiesta: A4(210x297)

MODULARIO
F. n. reg. rend. - 496



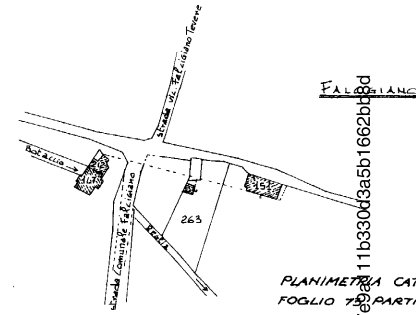
MINISTERO DELLE FINANZE
DIREZIONE GENERALE DEL CATASTO E DEI SERVIZI TECNICI ERARIALI
NUOVO CATASTO EDILIZIO URBANO

Mod. A (Nuovo Catasto Edilizio Urbano)


Lire
200

Planimetria dell'immobile situato nel Comune di SANSEPOLCRO Via FRAZ. S. FIORA
Ditta *
Allegata alla dichiarazione presentata all'Ufficio Tecnico Erariale di AREZZO

* RUBECCHI MARIO PAOLO nato a PIEVE S. STEFANO il 27.12.1955 } comp. 1/2
AMATO GRAZIA nata a PISCIOVA il 20.6.1960 }
RUBECCHI NEVIO nato a PIEVE S. STEFANO il 16.10.1950 } comp. 1/2
BRIGANI CARLA nata a STIA il 13.3.1959 }



PLANIMETRIA CATASTALE 1:2000
FOGLIO 73 PARTICELLA 263/2



PIANO TERZA

ORIENTAMENTO



SCALA DI 1:200

SPAZIO RISERVATO PER LE ANNOTAZIONI D'UFFICIO		Compilata dal GEOM. SERGIO PELLEGRINI (Firma, nome e cognome del tecnico)
DATA 29/03/2023	PROT. N° 069030	Iscritto all'Albo dei GEOMETRI della Provincia di PERUGIA
		DATA 29.6.1988
		Firma: <i>Sergio Pellegrini</i>

Firmato Da: SANDRONI GIANNI Emesso Da: ARUBAPEC S.P.A. N. CA 3 Serial#: 5dec718e7e11b330d9a5b1662bbd

10 metri



Data presentazione: 09/07/1988 - Data: 29/03/2023 - n. T148659 - Richiedente: MNCCGPP58E19C774R

Ultima planimetria in atti
Data presentazione: 09/07/1988 - Data: 29/03/2023 - n. T148656 - Richiedente: MNCGPP58E19C774R
Totale schede: 1 - Formato di acquisizione: A2(420x594) - Formato stampa richiesta: A4(210x297)

MODULARIO
F. fog. mod. 498



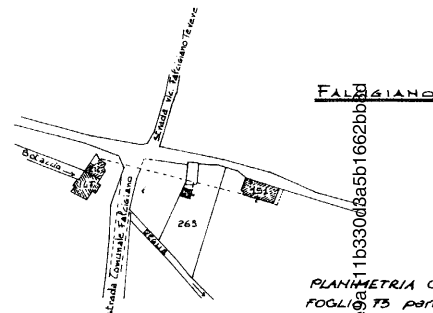
MINISTERO DELLE FINANZE
DIREZIONE GENERALE DEL CATASTO E DEI SERVIZI TECNICI ERARIALI
NUOVO CATASTO EDILIZIO URBANO

Mod. A (Nuovo Catasto Edilizio Urbano)

Lire
200

Planimetria dell'immobile situato nel Comune di SANSEPOLCRO Via FRAZ. S. FIORA
Ditta *
Allegata alla dichiarazione presentata all'Ufficio Tecnico Erariale di AREZZO

* RUBECCHI MARIO PAOLO nato a PIEVE S. STEFANO il 27.12.1955 } comprop. 1/2
AMATO GRAZIA nata a PISCIOTTA il 20.6.1960 }
RUBECCHI NEVIO nato a PIEVE S. STEFANO il 16.10.1950 } comprop. 1/2
BRIBANI CARLA nata a STIA il 13.3.1959 }



n = 4.90



PIANO TERZA


ORIENTAMENTO



SCALA DI 1:200

SPAZIO RISERVATO PER LE ANNOTAZIONI D'UFFICIO

DATA
PROT. N° 00788



Compilata dal GEOM. SEBASTIO PELLEGRINI
(Titolo, nome e cognome del tecnico)

Iscritto all'Albo dei GEOMETRI
della Provincia di PERUGIA
DATA 20/6/1988
Firma: Pellegrini Sebastio

Firmato Da: SANDRONI GIANNI Emesso Da: ARUBAPEC S.P.A. NG. CA 3 Serial#: 5dec718e7e911b330d8a5b1662bb6d

10 metri



Data presentazione: 09/07/1988 - Data: 29/03/2023 - n. T148656 - Richiedente: MNCGPP58E19C774R