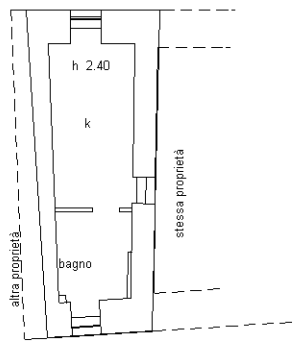


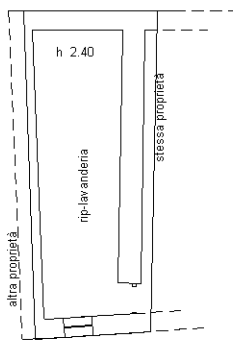
**Agenzia del Territorio
CATASTO FABBRICATI
Ufficio Provinciale di
Macerata**

Planimetria di u.i.u. in Comune di Morrovalle 24/05/2007	
Via Fonti	civ. 35
Identificativi Catastali:	Compilata da: Bellesi Elisabetta
Sezione:	Iscritto all'albo: Geometri
Foglio: 12	Prov. Macerata
Particella: 75	N. 941
Subalterno: 4	

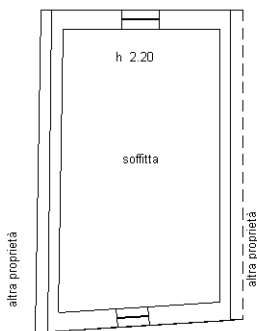
Scheda n. 1 Scala 1:200



PIANO SEMINTERRATO



PIANO TERRA



SOTTOTETTO



NORD

Ultima planimetria in atti

Catasto dei Fabbricati - Situazione al 13/06/2023 - Comune di MORROVALLE(F749) - < Foglio 12 - Particella 76 - Subalterno 3 > - Uiu graffiata VIA G. LEOPARDI n. 35 Piano T-SI - 1