

**Agenzia del Territorio
CATASTO FABBRICATI
Ufficio Provinciale di
Arezzo**

Dichiarazione protocollo n. AR0190519 del 15/12/2003

Planimetria di u.i.u. in Comune di Bucine

Via 1 Maggio

civ.

Identificativi Catastali:

Sezione:

Foglio: 56

Particella: 750

Subalterno: 4

Compilata da:

Iscritto all'albo:


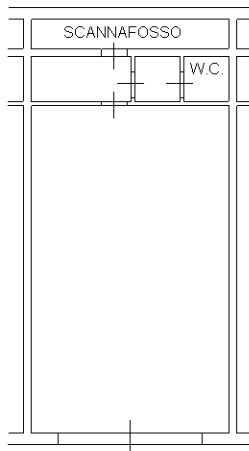
Prov. Arezzo

N. [REDACTED]

Scheda n. 1

Scala 1:200

**PIANO TERRA
H. 3.50m**



Catasto dei Fabbricati - Situazione al 12/07/2024 - Comune di BUCINE(B243) - < Foglio 56 - Particella 750 - Subalterno 4 >
VIA PRIMO MAGGIO Piano T

Ultima planimetria in atti



Catasto e Urbanizzazione

Scala 1 : 5,000

714,551.6

4,813,092



4,812,157

713,643.1

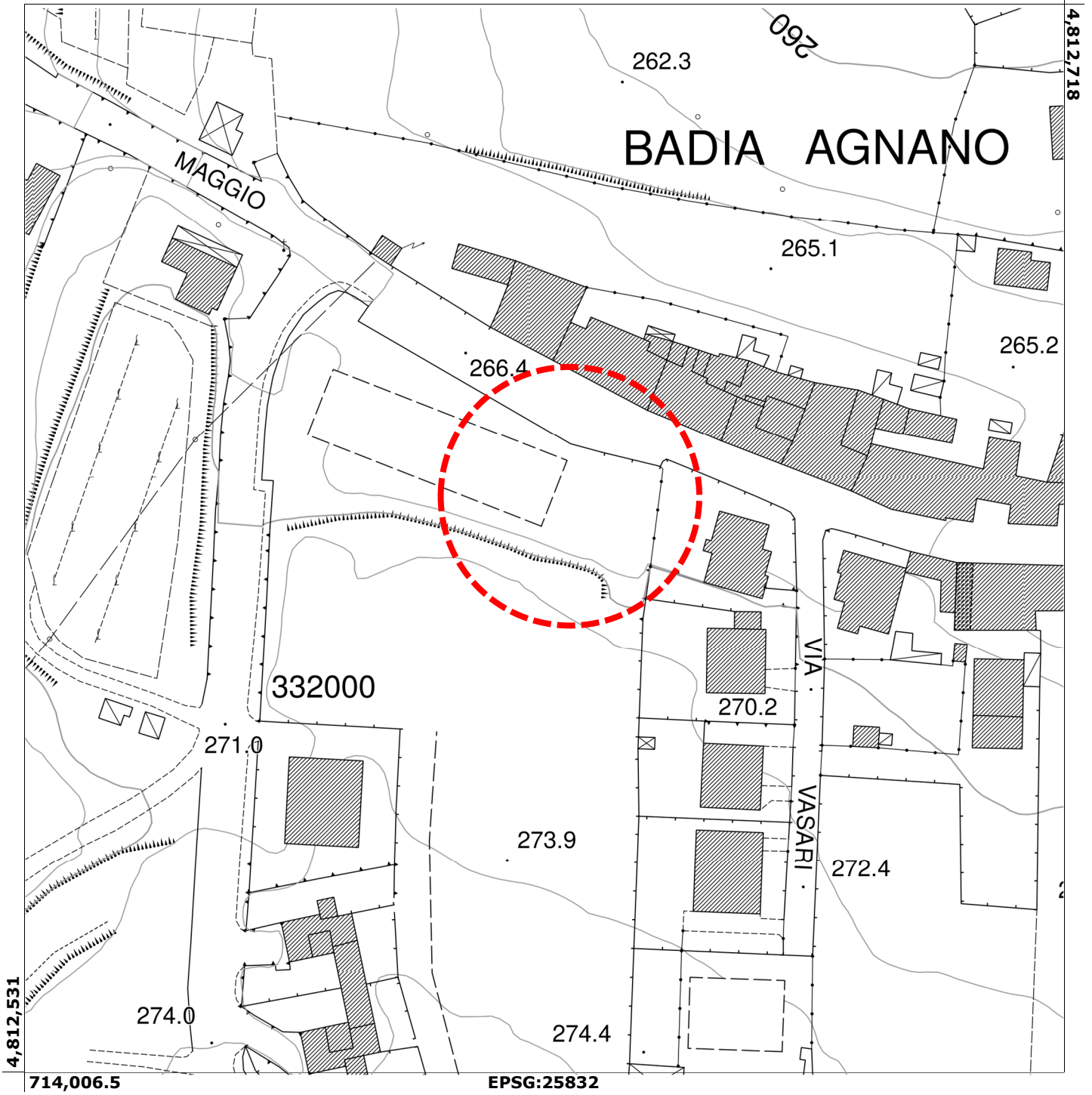
EPSG:25832



Catasto e Urbanizzazione

Scala 1 : 1,000

714,188.2

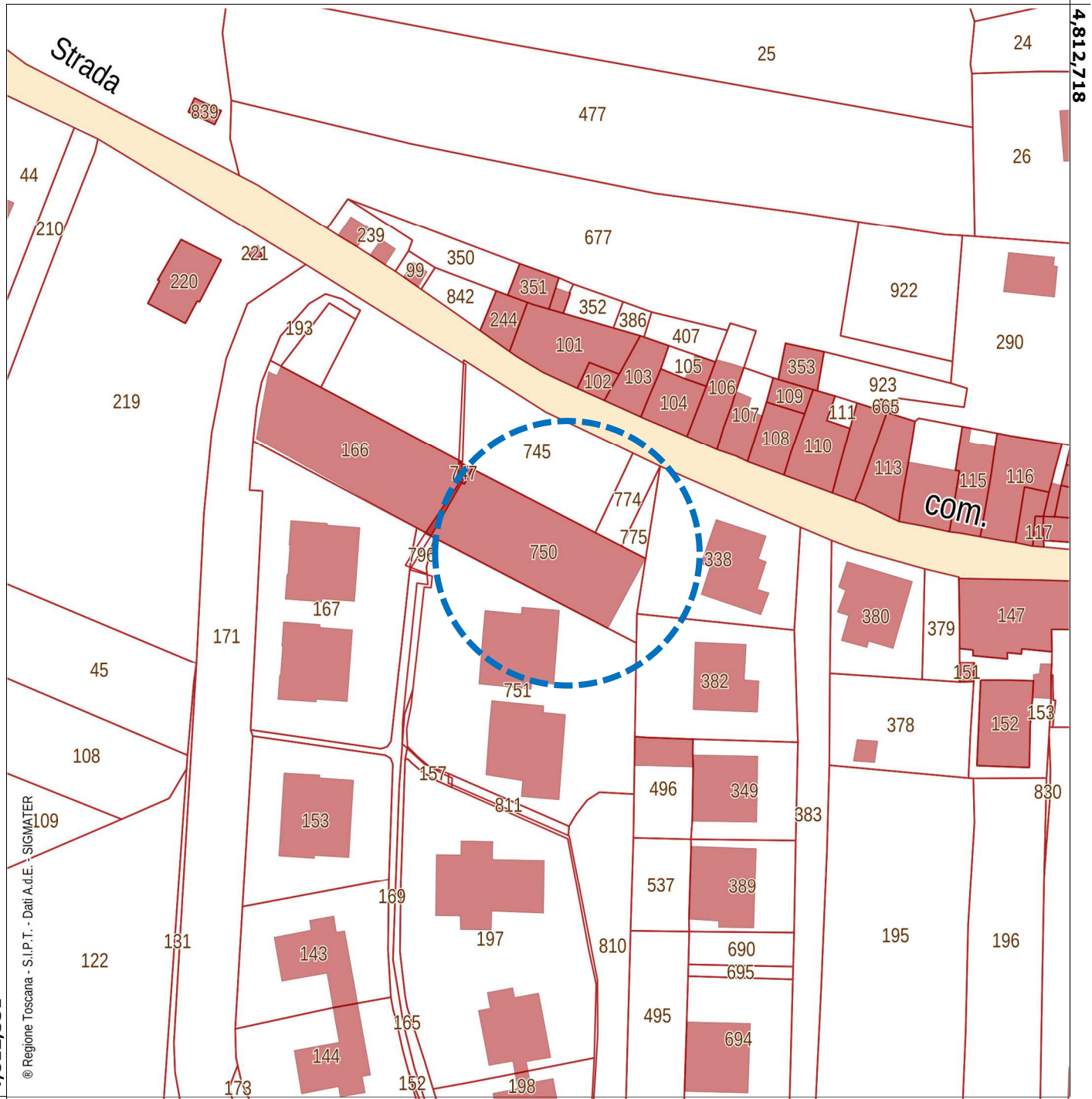




Catasto e Urbanizzazione

Scala 1 : 1,000

714,188.2



4,812,531

© Regione Toscana - S.I.P.T. - Dati A.d.E. - SIGMATER 109

714,006.5

EPSG:25832



Catasto e Urbanizzazione

Scala 1 : 1,000

714,188.2

4,812,718



4,812,531

Fonte dei dati: Regione Toscana - Base Informativa Territoriale regionale, art. 65 della L.R. 65/2014

714,006.5

EPSG:25832