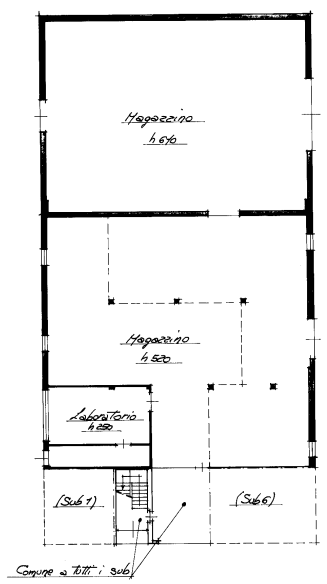


MINISTERO DELLE FINANZE
 DIREZIONE GENERALE DEL CATASTO E DEI SERVIZI TECNICI ERARIALI
NUOVO CATASTO EDILIZIO URBANO
DECRETO LEGGE 12 APRILE 2008, N. 44

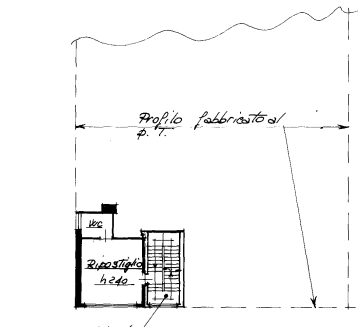
Planimetria dell'immobile situato nel Comune di COGGIOLA Via Crevacuore n. 49
 Data _____
 Allegata alla dichiarazione presentata all'Ufficio Tecnico Erariale di VERCELLI

Mod. A (Nuovo Catasto Edilizio Urbano)
 Lire 350

Ultima planimetria in atti
 Subalaterno 5
 Data presentazione: 26/02/2000 - Data: 23/04/2024 - n. T381037 - Richiedente:
 Totale schede: 1 - Formato di acquisizione: A2(420x594) - Formato stampa richiesta: A4(210x297)



PIANO TERRENO



PIANO ANNEZZATO



SPAZIO RISERVATO PER LE ANNOTAZIONI D'UFFICIO	
DATA	Dist. UCT: Foglio 29 mapp. 291
PROG. N°	Dist. UCEU: Foglio 29 mapp. 429

MODULARIO
F. rig. rend. 497

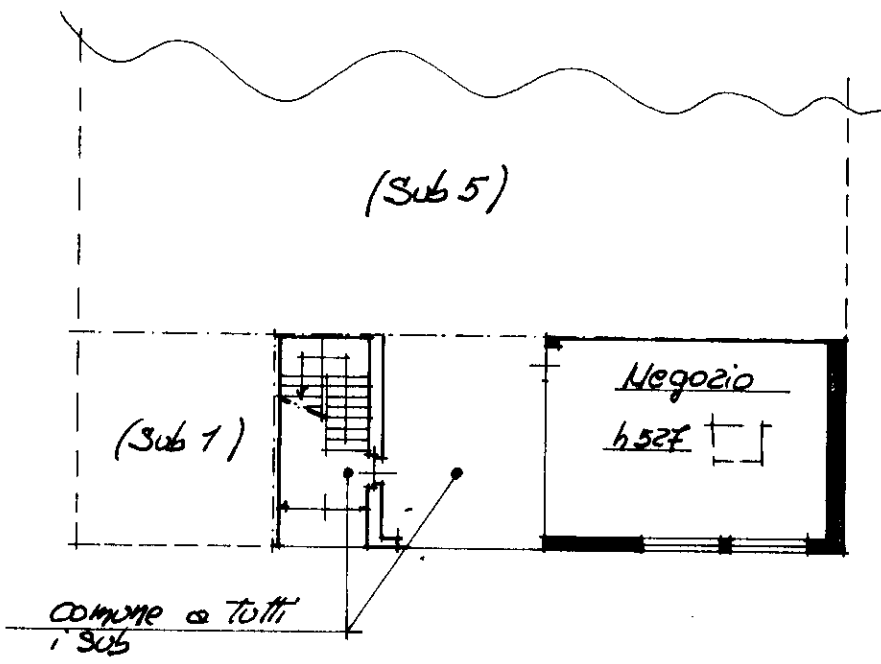


MINISTERO DELLE FINANZE
DIPARTIMENTO DEL TERRITORIO
CATASTO EDILIZIO URBANO (RDL 13-4-1939, n. 652)

MOD. BN (CEU)

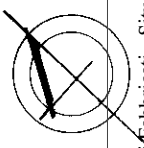
URF
200

Planimetria di u.i.u. in Comune di COGGIOLA via Crevacuore civ. 49



PIANO TERRENO

ORIENTAMENTO



SCALA DI 1:1000

Catasto dei Fabbricati - Situazione al 23/04/2024 - Comune di COGGIOLA (C819) - < Foglio 29 - Particella 291 - Subalterno 6 >
inm. 01
VIA CREVACUORE n. 49 Piano T

Dichiarazione di N.C.
Denuncia di variazione

RISERVATO ALL'UFFICIO

Ultima planimetria in atti
Data presentazione: 26/02/2000 - Data: 23/04/2024
Totale schede: 2 - Formato di acquisizione: A4(210x297)
n. 429 sub 6