



MINISTERO DELLE FINANZE
DIREZIONE GENERALE DEL CATASTO E DEI SERVIZI TECNICI ERARIALI

Mod B (Nuovo Catasto Edilizio Urbano)

Lire
15

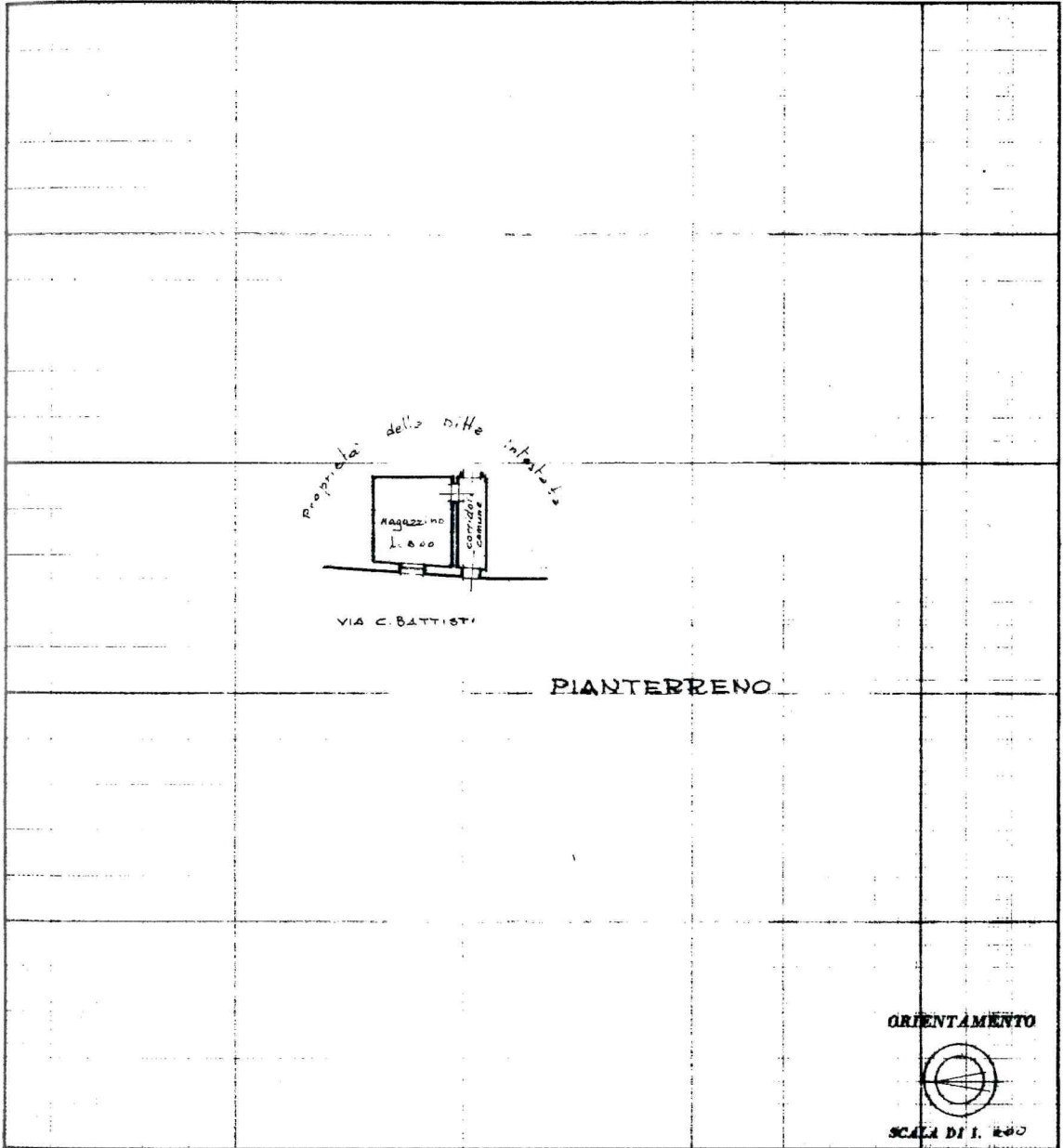
80 NUOVO CATASTO EDILIZIO URBANO

(R. DECRETO-LEGGE 13 APRILE 1980, N. 652)

Planimetria dell'immobile situato nel Comune di VICOPISSANO Via C. BATTISTI

Ditta ACCONCI MARCELLINA Proprietario 17 luglio 1925

Allegata alla dichiarazione presentata all'Ufficio Tecnico Erariale di PISA



SPAZIO RISERVATO PER LE ANNOTAZIONI D'UFFICIO

DATA 24.7.80

PROT. N° 2377

Compilata dal Geometra Cesare Battisti
(Titolo, nome e cognome del tecnico)

Iscritto all'Albo de Geometri
della Provincia di Pis

DATA luglio 1980

Firma: Cesare Battisti

Catasto dei Fabbricati - Situazione al 01/05/2025 - Comune di VICOPISSANO(L.850) - < Foglio 23 - Particella 101 - Subalterno 6 >
inquadro 01
VIA CESARE BATTISTI n. 26 Piano T

ultima planimetria in atti

MODULARIO
F. - Cat. S. T. - 213



MINISTERO DELLE FINANZE
DIREZIONE GENERALE DEL CATASTO E DEI SERVIZI TECNICI ERARIALI

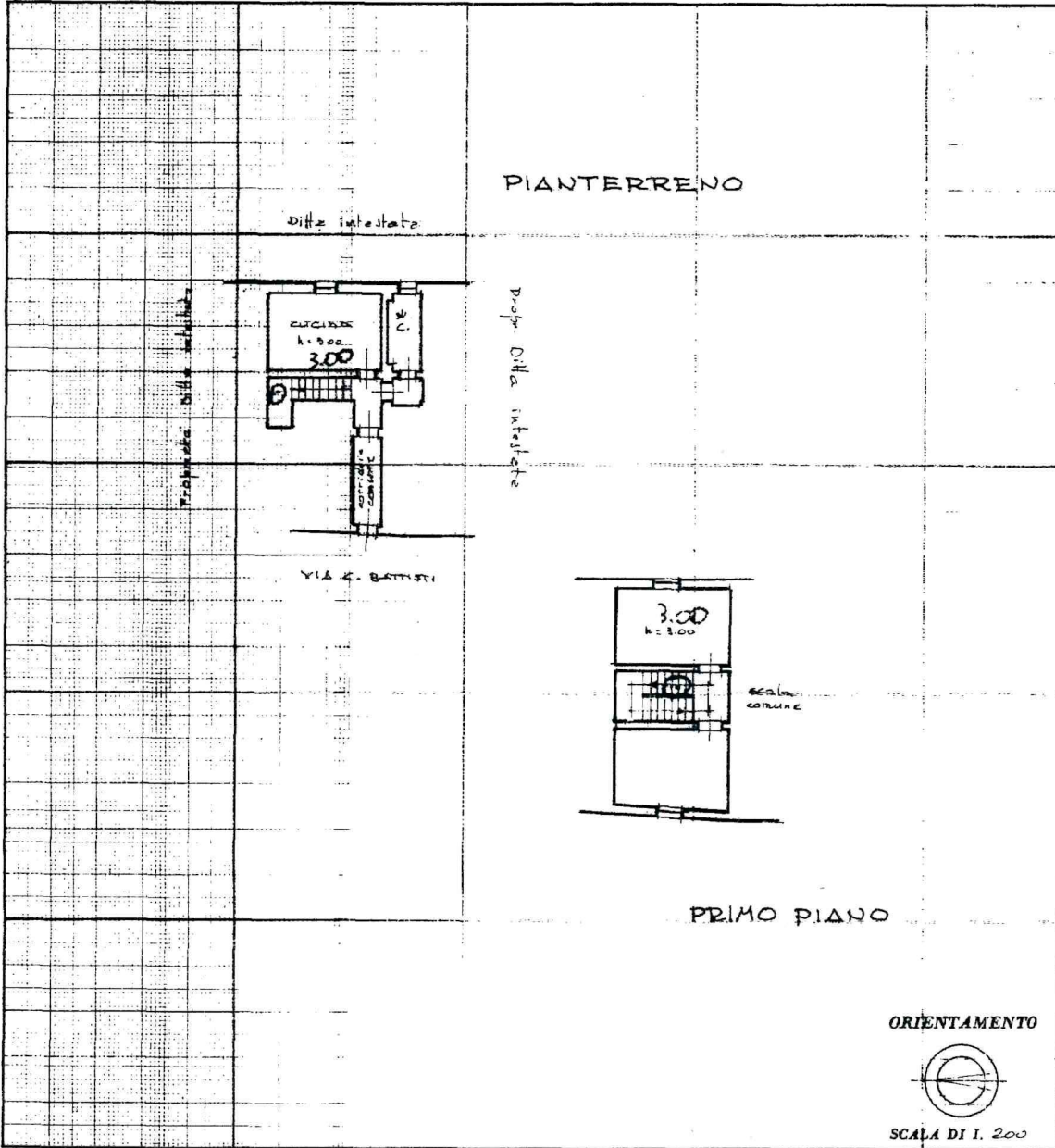
MOD. B (Nuovo Catasto Edilizio Urbano)

Lire
15

NUOVO CATASTO EDILIZIO URBANO

(R. DECRETO-LEGGI 13 APRILE 1938, N. 652)

Planimetria dell'immobile situato nel Comune di VICOPISANO Via S. Battisti
Ditta ACCONCI MARCELLINA Vicopisano 17 luglio 1925
Allegata alla dichiarazione presentata all'Ufficio Tecnico Erariale di PIA



SPAZIO RISERVATO PER LE ANNOTAZIONI D'UFFICIO

DATA 24.7.80
 PROT. N° 2378

L.R. - OFFICINA CV - ROMA

Compilata dal Cesare Battisti
 (Titolo, nome e cognome del tecnico)

Iscritto all'Albo de geometri
 della Provincia di Firenze

DATA 17 luglio 1980

Firma: [Signature]

Catasto dei Fabbricati - Situazione al 01/05/2025 - Comune di VICOPISANO(L.850) - < Foglio 23 - Particella 101 - Subalterno 5 >
VIA CESARE BATTISTI n. 26 Piano T - 1

ima planimetria in atti

MODULARIO
P. - G. - N. - 000



2274
MINISTERO DELLE FINANZE
DIREZIONE GENERALE DEL CATASTO E DEI SERVIZI TECNICI ERARIALI

191

MICROFILMATO Edilizio Urbano)

73/97
7/55

82

NUOVO CATASTO EDILIZIO URBANO

(R. DECRETO-LEGGE 13 APRILE 1928, N. 652)

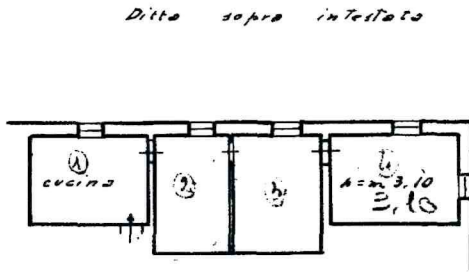
Planimetria dell'immobile situato nel Comune di VICOPISSANO Via CESARE BATTISTI

Ditta BARSOTTI RICCARDO FU UGO

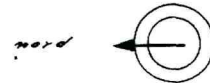
Allegata alla dichiarazione presentata all'Ufficio^(*) Tecnico Erariale di PISA

(*) Tecnico Erariale o del Comune

P.S.



ORIENTAMENTO



SCALA DI 1: 500

SPAZIO RISERVATO PER LE ANNOTAZIONI D'UFFICIO

DATA 19/7/55
PROT. N° 271

Compilata dal Geom. Verdini Andrea
(Titolo, nome e cognome del tecnico)

Iscritto all'Albo dei Geometri
della Provincia di Pisa

DATA 17 Luglio 1955

Firma: Verdini Andrea



ultima planimetria in atti

Catasto dei Fabbricati - Situazione al 01/05/2025 - Comune di VICOPISSANO(L.850) - < Foglio 23 - Particella 101 - Subalterno 4 >
Via CESARE BATTISTI Piano I - 1

MODULARIO



MINISTERO DELLE FINANZE DIREZIONE GENERALE DEL CATASTO E DEI SERVIZI TECNICI CATASTALI

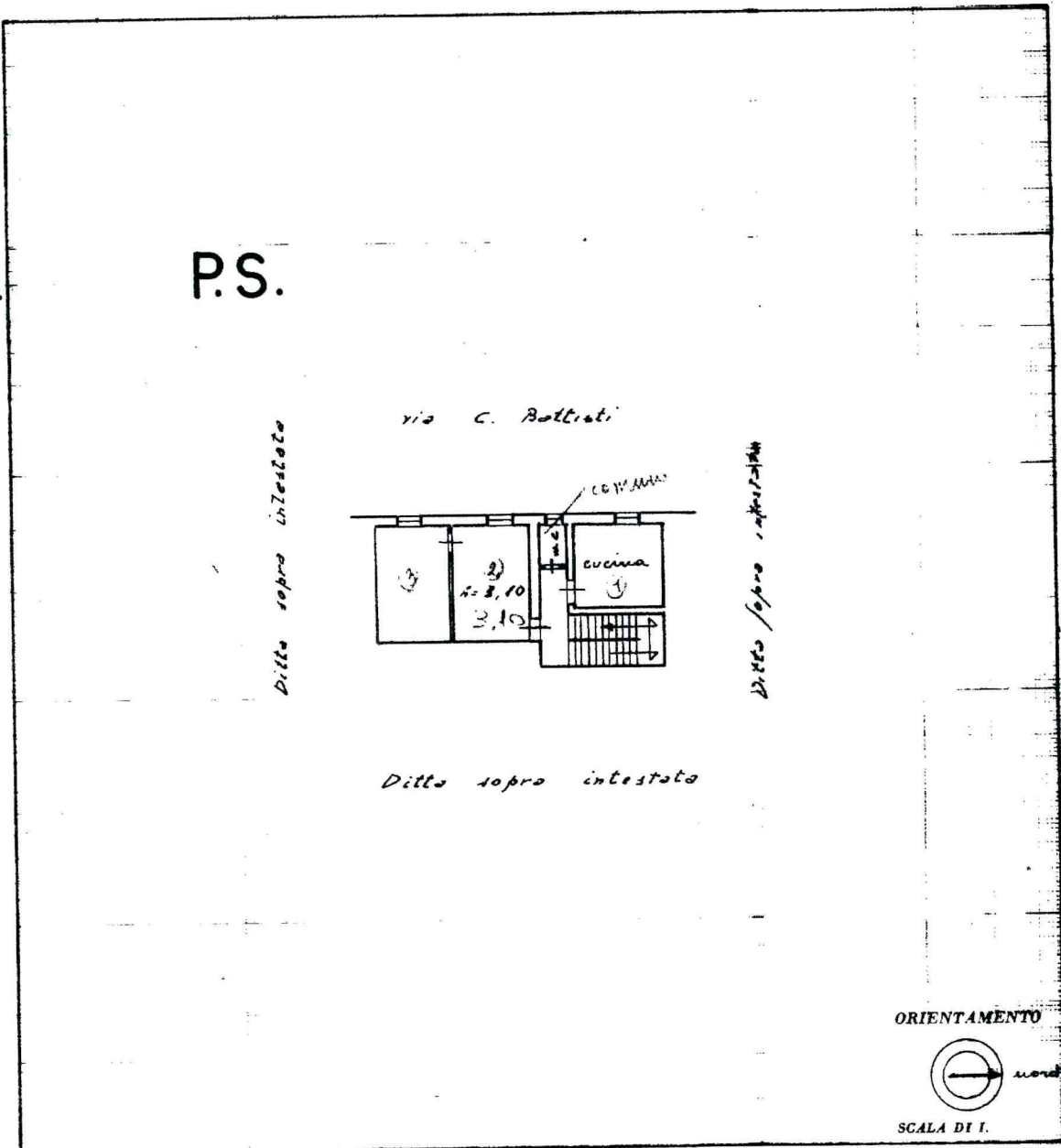
MICROFILMATO

73/38

85 NUOVO CATASTO EDILIZIO URBANO

(R. DECRETO-LEGGE 13 APRILE 1939, N. 652)

Planimetria dell'immobile situato nel Comune di VICOPIANO Via CESARE BATTISTI
Ditta BARSOTTI RICCARDO FU UGO
Allegata alla dichiarazione presentata all'Ufficio (*) Tecnico Catastale di PISA



SPAZIO RISERVATO PER LE ANNOTAZIONI D'UFFICIO

DATA 19/7/55

PROT. N° 670

Compilata dal Geom. Vendicchio Andrea
(Titolo, nome e cognome)

Iscritto all'Albo dei Geometri della Provincia di Pisa

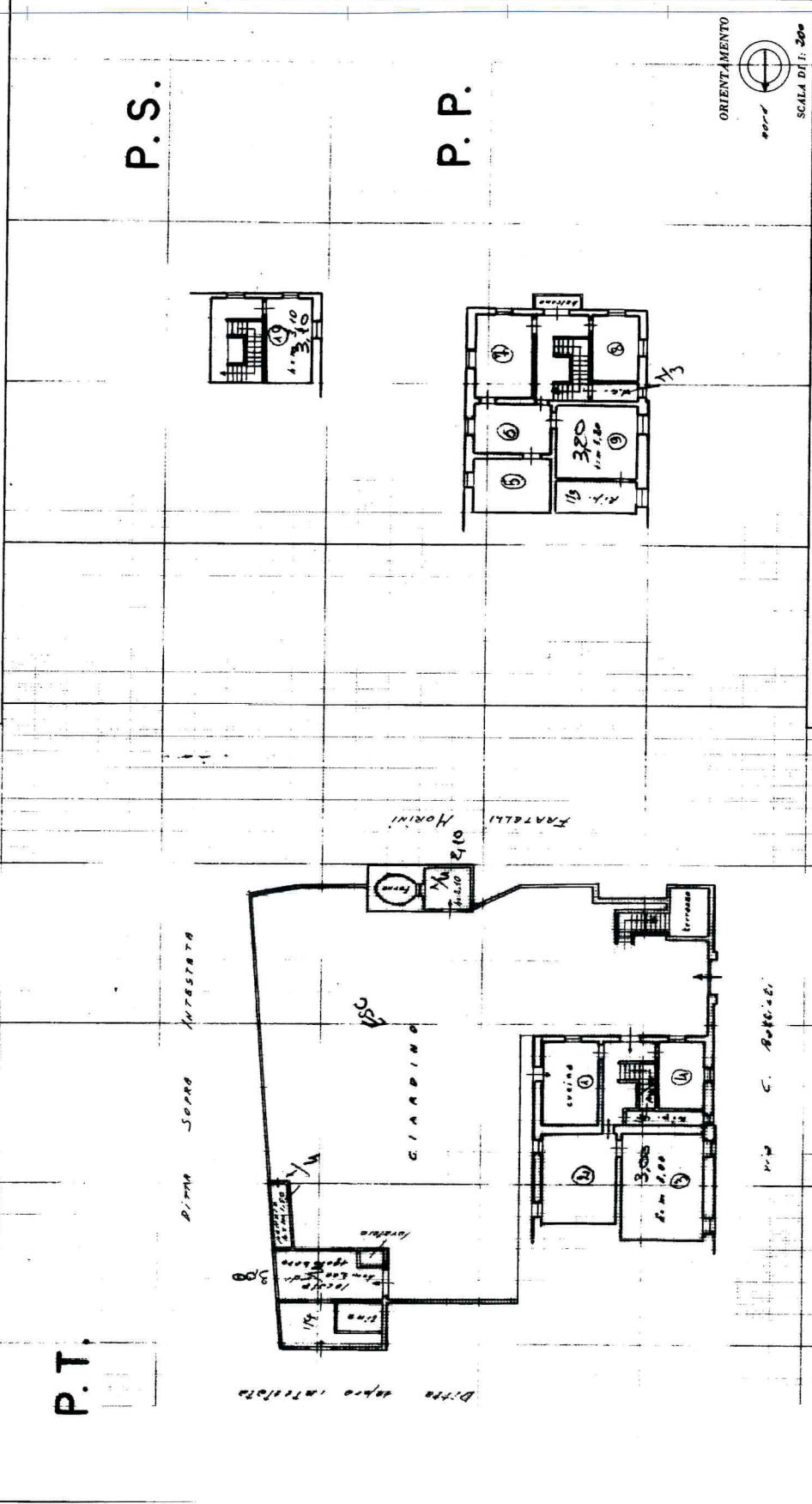
DATA 17 Giugno 1955

Firma: *Vendicchio Andrea*

Catasto dei Fabbricati - Situazione al 01/05/2025 - Comune di VICOPIANO(L850) - < Foglio 23 - Particella 101 - Subalterno 2 >
 VIA CESARE BATTISTI n. 15 Piano 1

Ultima planimetria in atti

MINISTERO DELLE FINANZE 191
DIREZIONE GENERALE DEL CATASTO E DEI SERVIZI TECNICI ERARIALI
NUOVO CATASTO EDILIZIO URBANO
(R. DECRETO LEGGE 11 APRILE 1954, N. 454)
 Planimetria dell'immobile situato nel Comune di **VICOPISSANO**
 Ditta **BARSOTTI RICCARDO** FU **UGO** Via **CESARE BARTI, 57**
 Allegata alla dichiarazione presentata all'Ufficio **Tecnico Espropriati** di **PISA**



Compilata dal **Geom. Urdini**
Andrea (Firma, nome e cognome di famiglia)
 Iscritto all'Albo dei **Geometri**
 della Provincia di **Pistoia**
 DATA **14 giugno 1955**
 Firma: **Urdini Andrea**

SPAZIO RISERVATO PER LE ANNOTAZIONI D'UFFICIO
 DATA **19/7/55**
 PROT. N° **269**

tima planimetria in atti



MINISTERO DELLE FINANZE
DIREZIONE GENERALE DEL CATASTO E DEI SERVIZI TECNICI ERARIALI

86 MICROFILMATO

191

2274

ACCERTAMENTO GENERALE DELLA PROPRIETA' IMMOBILIARE URBANA
(R. DECRETO LEGGE 13 APRILE 1939-XVII N. 652)

Manifesteria degli immobili urbani denunciati con la Scheda N° 12386490
Comune di Vicopisano (Pisa) Ditta "Barsotti Bruna f.lli"
Via Cesare Battisti n. 17
Supera con ogni nome, paternità del solo primo intestatario

ACCERTAMENTO GENERALE DELLA PROPRIETA' IMMOBILIARE URBANA

(R.D.L. 13 aprile 1939-XVII, n. 652)

COMUNE

di *Vico Pisano*

Talloncino di riscontro

DELLA

SCHEDA NUMERO

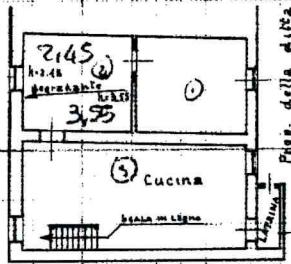
ACCETTATO
12386490

AVVERTENZA: Il presente talloncino deve essere incollato a cura del dichiarante sulla planimetria (riproducendo la unità immobiliare denunciata con la presente scheda) da presentare al sensi dell'articolo 7 del R. D. L. 13 aprile 1939-XVII, n. 652.

P. II. Soffitta


VIA CESARE BATTISTI

Prop. *Parizza Marina Ciotti*



Prop. *Bozzi Maruccia Matilde*

ORIENTAMENTO



SCALA di 1:200

Compilato dalla

Proprietaria dichiarante

Barsotti Bruna f.lli

Inscritto all'Albo de *Provincia di Pisa*

della Provincia di *Pisa*

Data *Novembre 1939* Firma *Barsotti Bruna*

1929

MODULARIO
7. Cat. 57 215



MINISTERO DELLE FINANZE
DIREZIONE GENERALE DEL CATASTO E DEI SERVIZI TECNICI ERARIALI

MOD. B (Nuovo Catasto Edilizio Urbano)

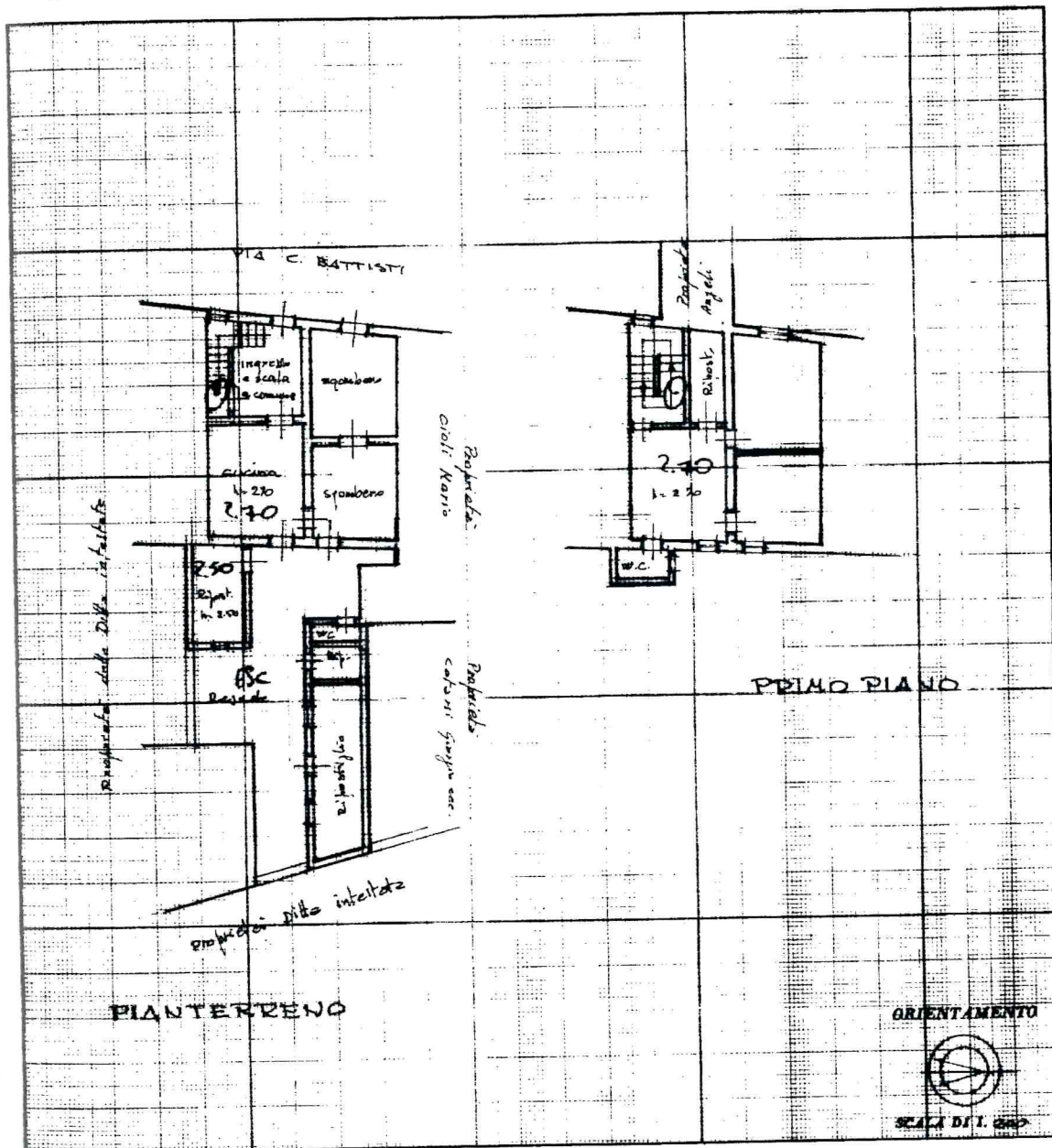
Lire
15

78

NUOVO CATASTO EDILIZIO URBANO

(R. DECRETO-LEGGI 12 APRILE 1976, N. 612)

Planimetria dell'immobile situato nel Comune di VICOPISANO Via C. BATTISTI
Ditta ACCANCI MARCELLINA di Vicopisano, d. 17 luglio 1925
Allegata alla dichiarazione presentata all'Ufficio Tecnico Erariale di PISA



SPAZIO RISERVATO PER LE ANNOTAZIONI D'UFFICIO

DATA	24.7.80
PROT. N°	2374

Compilata dal Cesare Augusto Bernini
(Titolo, nome e cognome del tecnico)

Iscritto all'Albo de Geometri
della Provincia di Pisa

DATA 1 luglio 1980

Firma:

Catasto dei Fabbricati - Situazione al 01/05/2025 - Comune di VICOPISANO (L.850) - < Foglio 23 - Particella 236 - Subalterno > - Uju graffiata
10 metri
VIA CESARE BATTISTI Piano T - 1

Ultima planimetria in atti