

Scala 1: 2000

0 0,01 0,02 0,03 0,04 ni

**EDIFICI**

 Edifici (CTR)

**CATASTO**

 Fabbricati

 Terreni


 Acque


 Strade

**PAT - Immagini**

PAT Tavola 1 - Vincoli

**P.A.L.A.V.**

 art.21 lettera a)

 art.21 lettera b)

 Vincoli - Fascia di rispetto viabilita'

**PAT Tavola 4 - Trasformabilita'**

 Edificazione diffusa - Residenza e servizi per la residenza

 Valori e tutele culturali - Edifici di valore monumentale testimoniale


 Corridoi di connessione naturalistica

**Valori e tutele agricole ed ambientali**

 Aree agricole litoranee

 Aree agricole treportine

 Terre emerse lagunari

 Valli da pesca

 Barene, velme e ambiti naturali

**PAT Tavola 5 - Carta degli ambiti di urbanizzazione consolidata**

 Carta degli ambiti di urbanizzazione consolidata

**PIANO DEGLI INTERVENTI VIGENTE:  
aggiornamento in corso**

 ZTO E - Zone destinate alla funzione agricola produttiva

 Viabilita'

**Percorsi ciclabili e percorsi ambientali**


 Percorsi ambientali

 Percorsi ciclo-pedonali

 Fasce di rispetto strade

 P.A.L.A.V. - Aree di interesse paesistico ambientale - Art. 21 lett a)

**Corridoi ecologici**

 Corridoi ecologici principali

 Corridoi ecologici secondari