

**ELABORATO PLANIMETRICO**

Compilato da:  
Uccelli Aurelio

Iscritto all'albo:  
Geometri

Prov. Milano

N. 07231

**Agenzia delle Entrate  
CATASTO FABBRICATI  
Ufficio Provinciale di  
Milano**

Comune di Arluno

Sezione: Foglio: 11

Particella: 1477

Protocollo n.

del

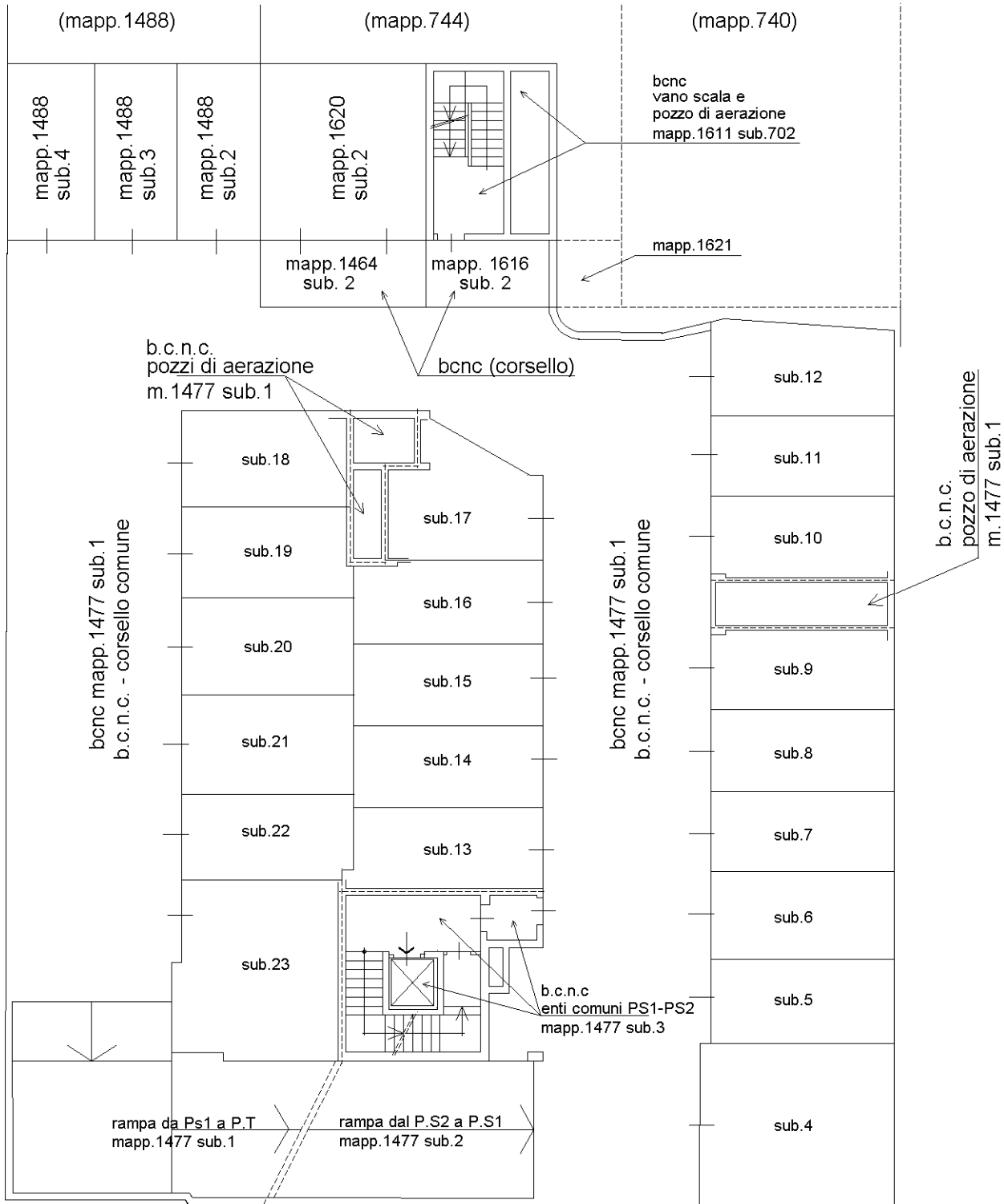
Tipo Mappale n.

del

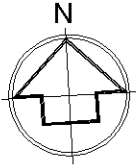
Dimostrazione grafica dei subalterni

Scala 1 : 200

( pag.1 di 2 )



**PIANO SOTTOSTRADA PRIMO**



**ELABORATO PLANIMETRICO**

Compilato da:  
Uccelli Aurelio

Iscritto all'albo:  
Geometri

Prov. Milano

N. 07231

**Agenzia delle Entrate  
CATASTO FABBRICATI  
Ufficio Provinciale di  
Milano**

Comune di Arluno

Sezione: Foglio: 11

Particella: 1477

Protocollo n.

del

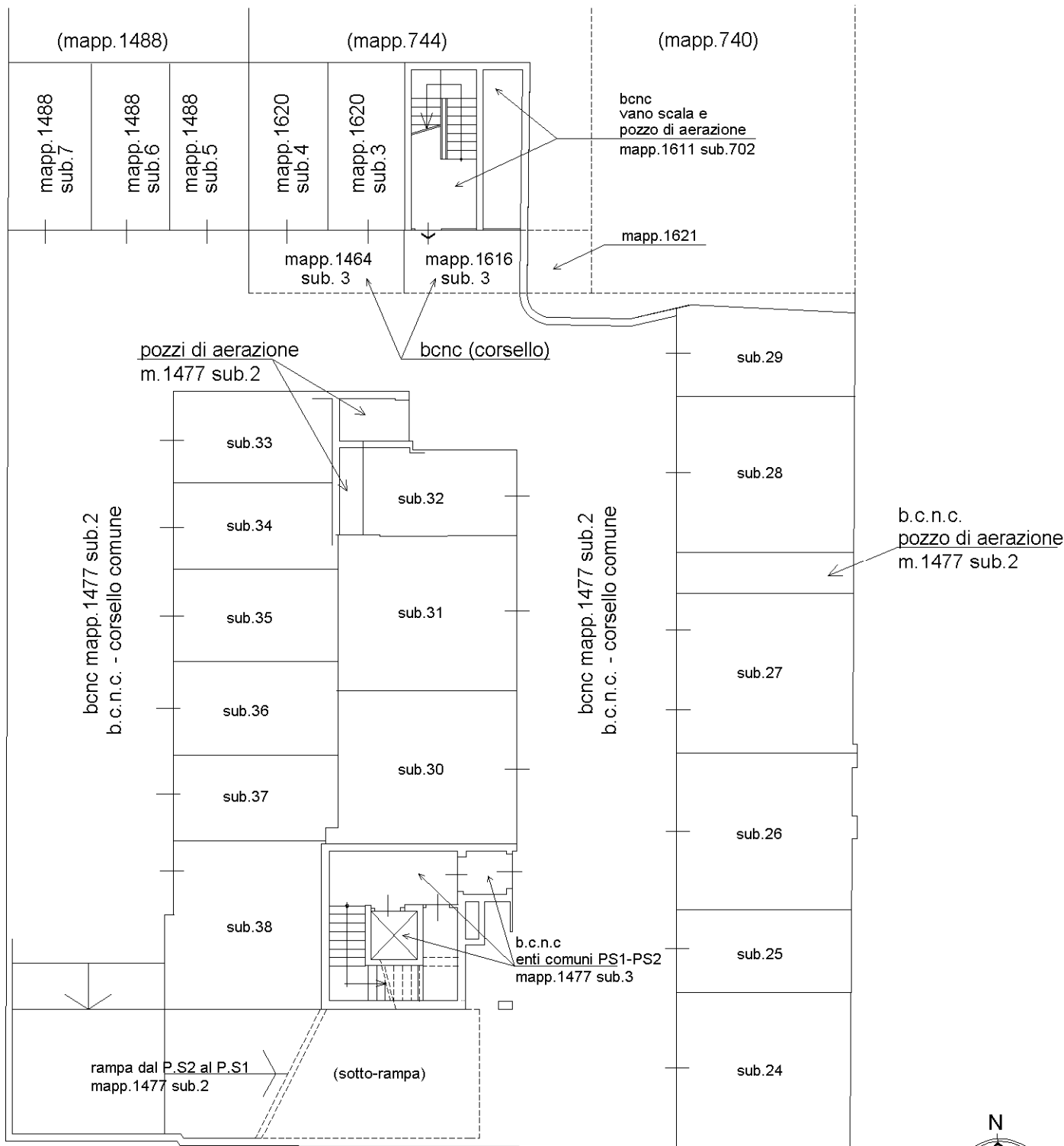
Tipo Mappale n.

del

Dimostrazione grafica dei subalterni

Scala 1 : 200

( pag.2 di 2 )



**PIANO SOTTOSTRADA SECONDO**

**Agenzia delle Entrate**  
**CATASTO FABBRICATI**  
 Ufficio Provinciale di  
 Milano

Dichiarazione protocollo n. \_\_\_\_\_ del \_\_\_\_\_

Comune di Arluno

Via Dante

civ. 8

Identificativi Catastali:

Sezione:

Foglio: 11

Particella: 1477

Subalterno: 13

Compilata da:  
 Uccelli Aurelio

Iscritto all'albo:  
 Geometri

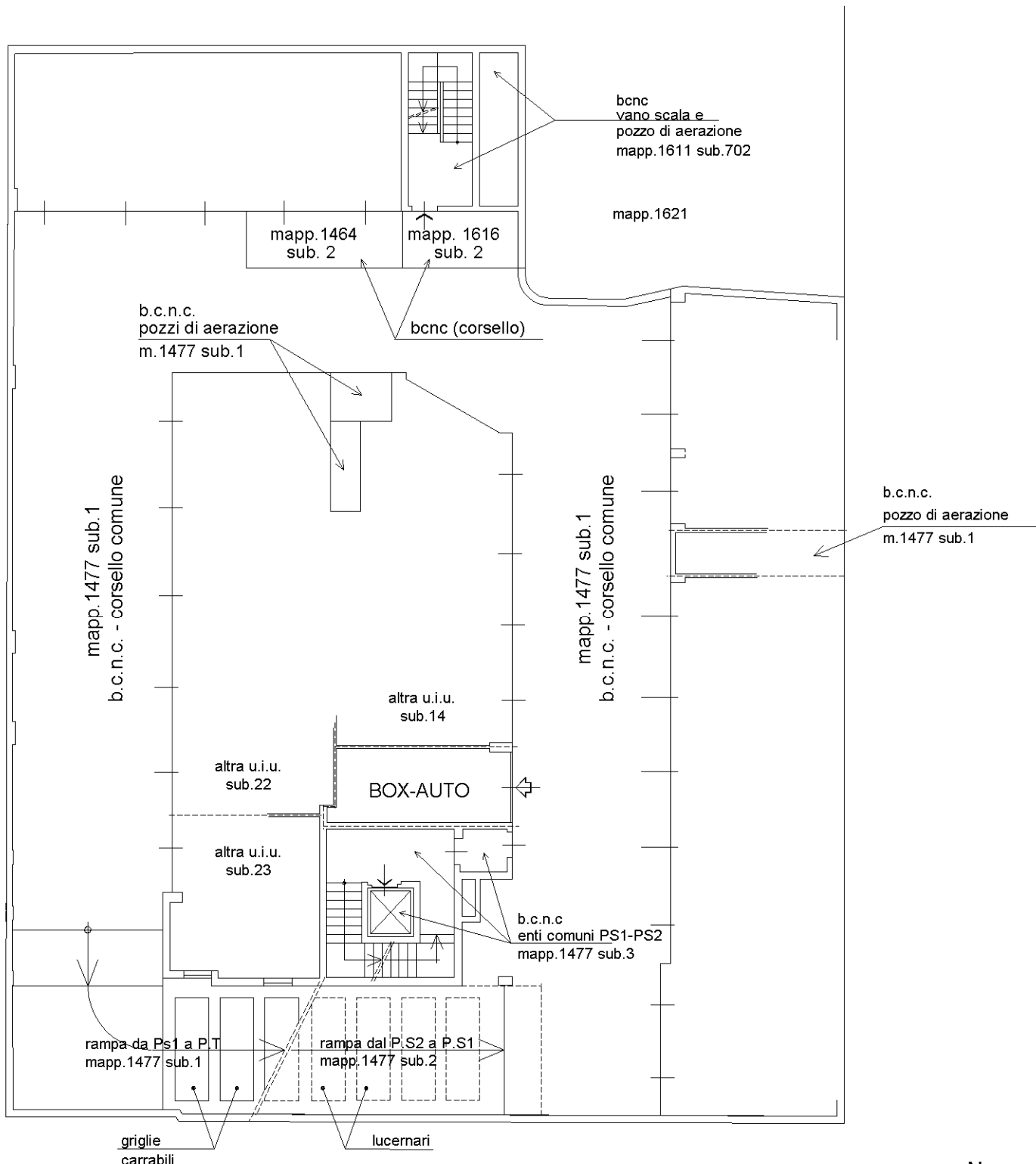
Prov. Milano

N. 07231

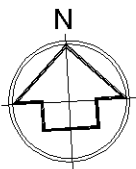
Planimetria

Scheda n. 1

Scala 1:200



**PIANO SOTTOSTRADA PRIMO** H. 2,64 m



**Agenzia delle Entrate**  
**CATASTO FABBRICATI**  
 Ufficio Provinciale di  
 Milano

Dichiarazione protocollo n. \_\_\_\_\_ del \_\_\_\_\_

Comune di Arluno

Via Dante

civ. 8

Identificativi Catastali:

Sezione:

Foglio: 11

Particella: 1477

Subalterno: 14

Compilata da:  
 Uccelli Aurelio

Iscritto all'albo:  
 Geometri

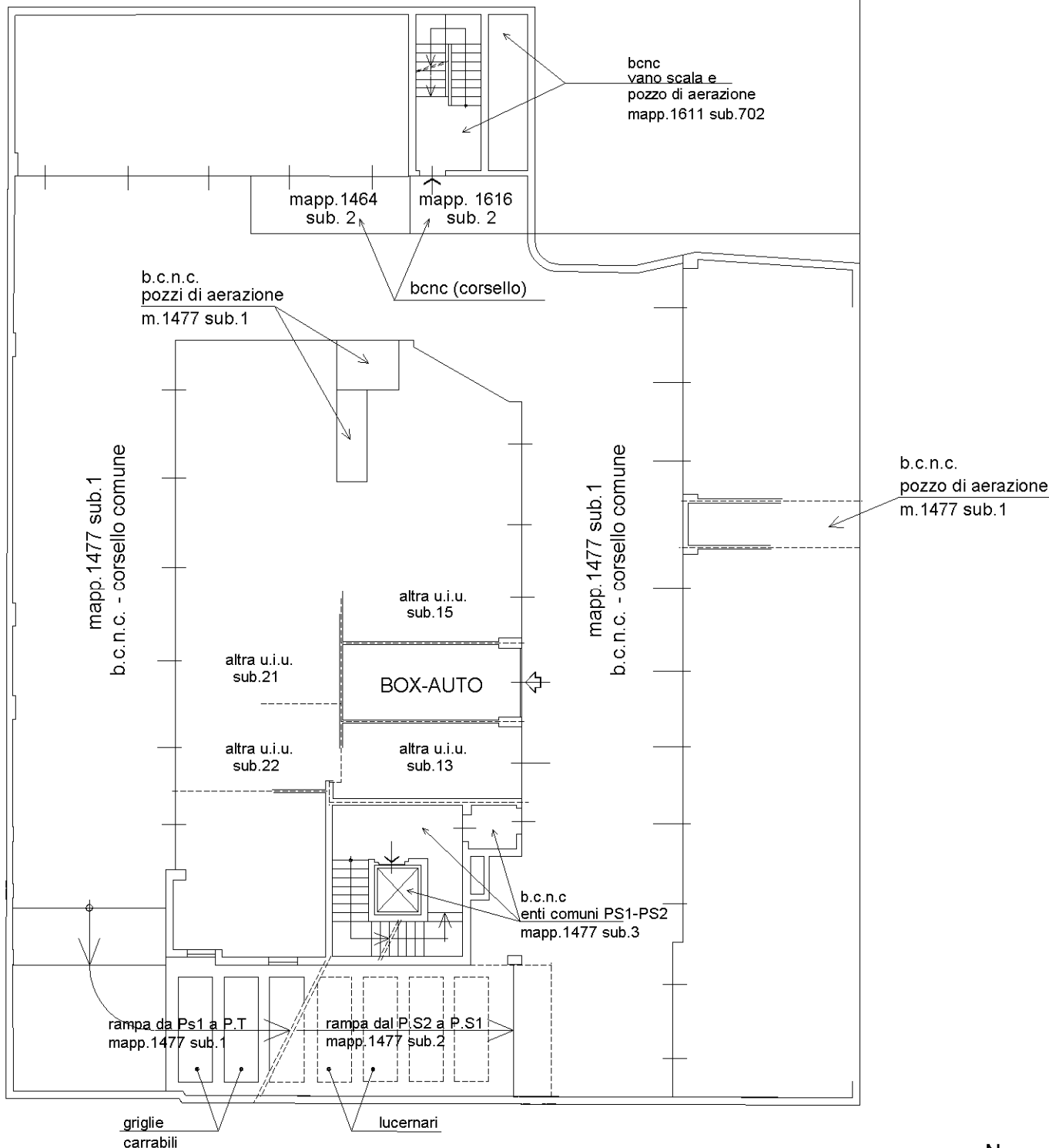
Prov. Milano

N. 07231

Planimetria

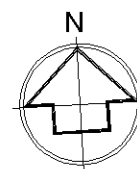
Scheda n. 1

Scala 1:200



**PIANO SOTTOSTRADA PRIMO**

H. 2,64 m



**Agenzia delle Entrate**  
**CATASTO FABBRICATI**  
**Ufficio Provinciale di**  
**Milano**

Dichiarazione protocollo n. \_\_\_\_\_ del \_\_\_\_\_

Comune di Arluno

Via Dante

civ. 8

Identificativi Catastali:

Sezione:

Foglio: 11

Particella: 1477

Subalterno: 15

Compilata da:  
 Uccelli Aurelio

Iscritto all'albo:  
 Geometri

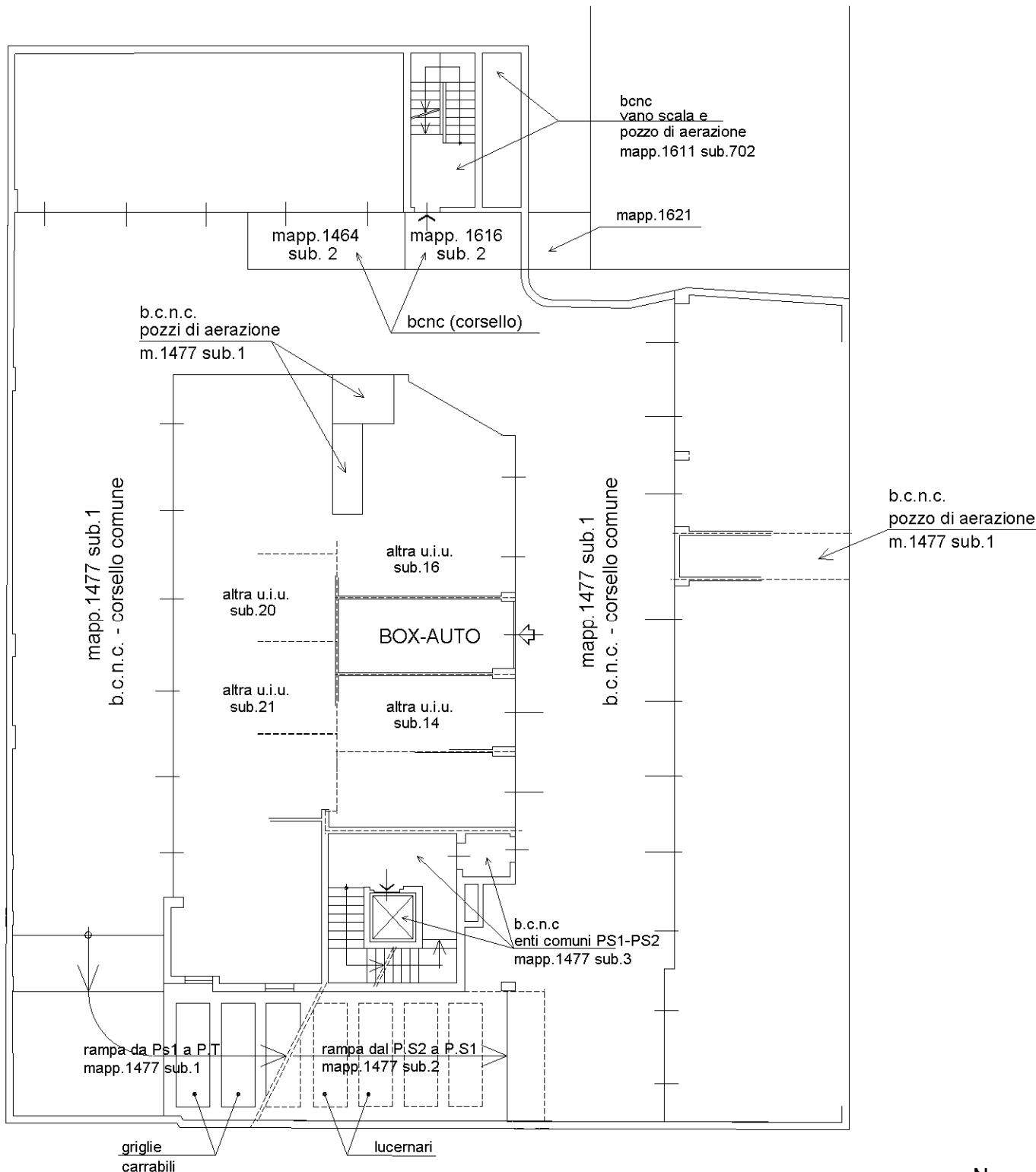
Prov. Milano

N. 07231

Planimetria

Scheda n. 1

Scala 1:200



**PIANO SOTTOSTRADA PRIMO** H. 2,64 m

