

ELABORATO PLANIMETRICO

Compilato da:
Uccelli Aurelio

Iscritto all'albo:
Geometri

Prov. Milano

N. 07231

**Agenzia delle Entrate
CATASTO FABBRICATI
Ufficio Provinciale di
Milano**

Comune di Arluno

Sezione: Foglio: 11

Particella: 1477

Protocollo n.

del

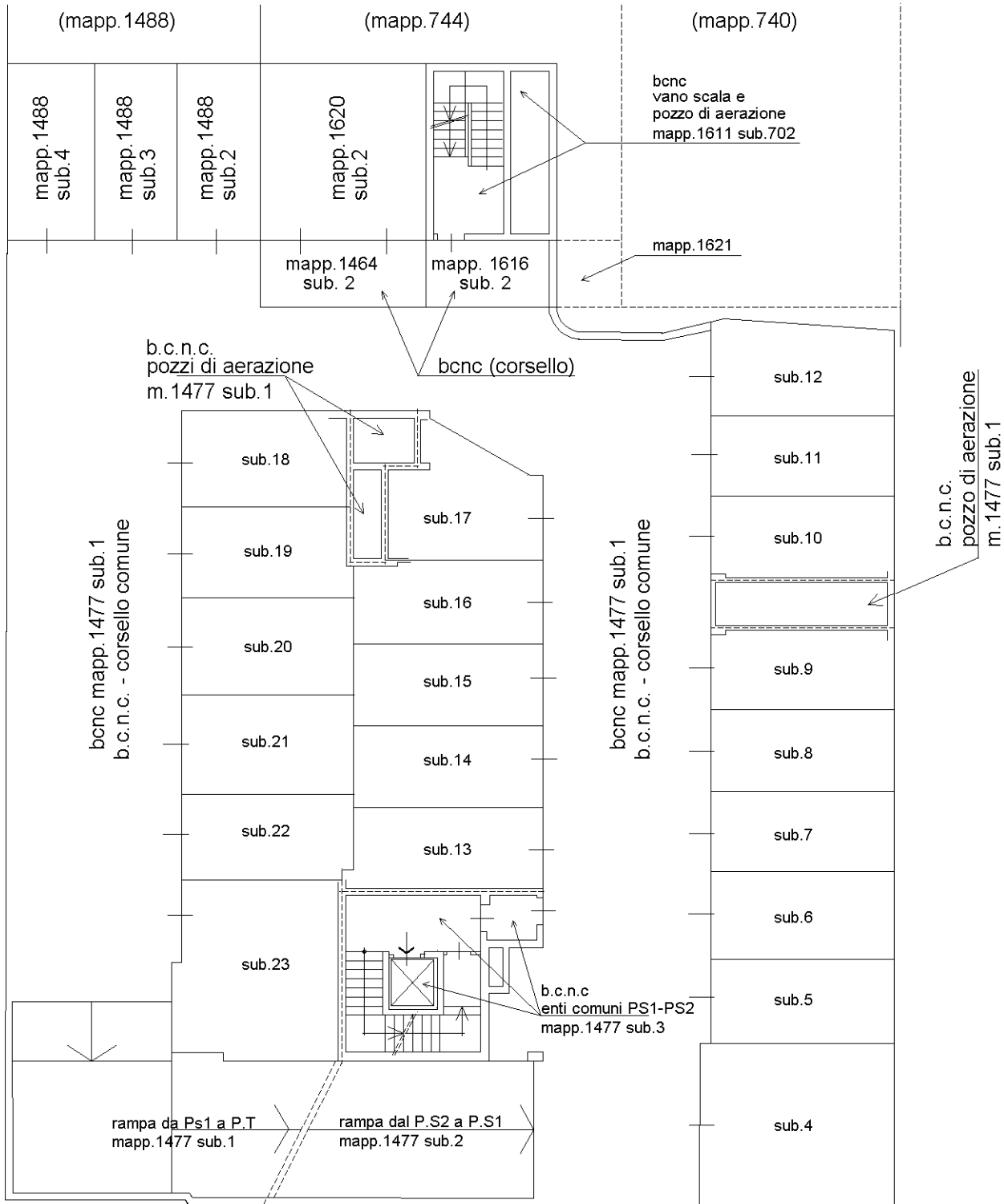
Tipo Mappale n.

del

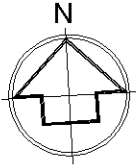
Dimostrazione grafica dei subalterni

Scala 1 : 200

(pag.1 di 2)



PIANO SOTTOSTRADA PRIMO



ELABORATO PLANIMETRICO

Compilato da:
Uccelli Aurelio

Iscritto all'albo:
Geometri

Prov. Milano

N. 07231

**Agenzia delle Entrate
CATASTO FABBRICATI
Ufficio Provinciale di
Milano**

Comune di Arluno

Sezione: Foglio: 11

Particella: 1477

Protocollo n.

del

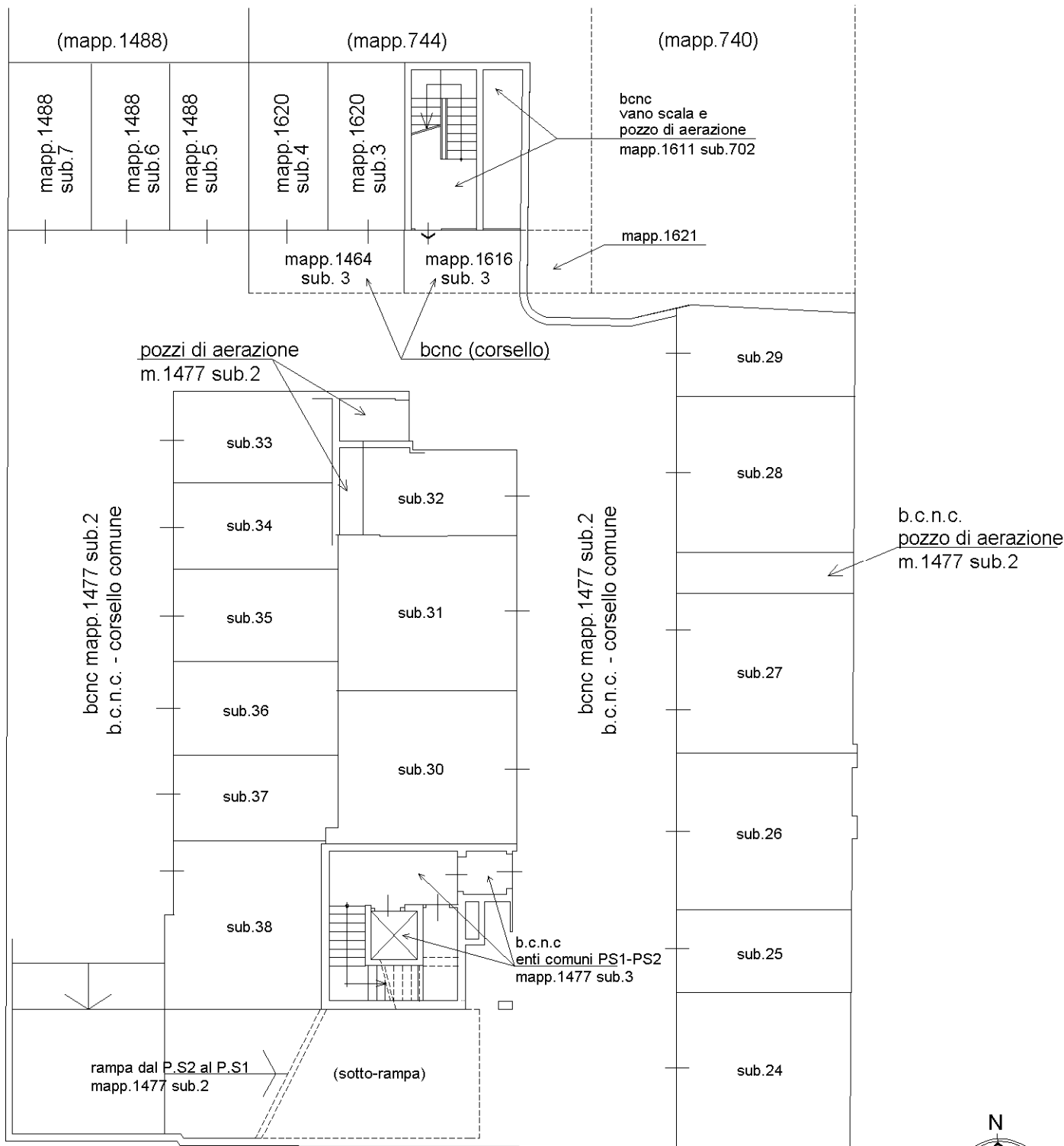
Tipo Mappale n.

del

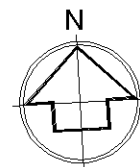
Dimostrazione grafica dei subalterni

Scala 1 : 200

(pag.2 di 2)



PIANO SOTTOSTRADA SECONDO



Agenzia delle Entrate
CATASTO FABBRICATI
 Ufficio Provinciale di
 Milano

Dichiarazione protocollo n. _____ del _____

Comune di Arluno

Via Dante

civ. 8

Identificativi Catastali:

Sezione:

Foglio: 11

Particella: 1477

Subalterno: 10

Compilata da:
 Uccelli Aurelio

Iscritto all'albo:
 Geometri

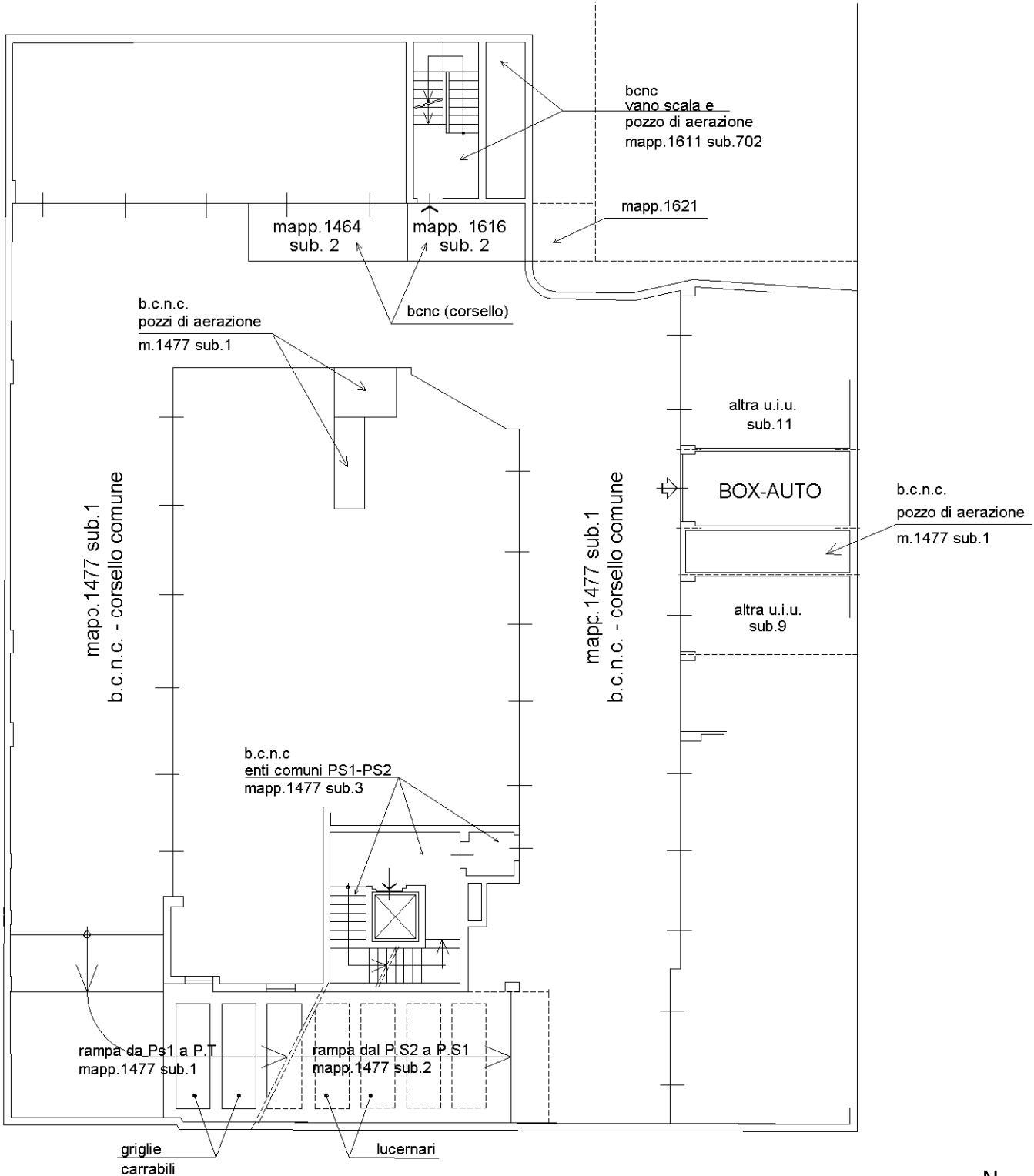
Prov. Milano

N. 07231

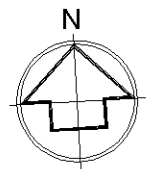
Planimetria

Scheda n. 1

Scala 1:200



PIANO SOTTOSTRADA PRIMO H. 2,64 m



Agenzia delle Entrate
CATASTO FABBRICATI
 Ufficio Provinciale di
 Milano

Dichiarazione protocollo n. _____ del _____

Comune di Arluno

Via Dante

civ. 8

Identificativi Catastali:

Sezione:

Foglio: 11

Particella: 1477

Subalterno: 11

Compilata da:
 Uccelli Aurelio

Iscritto all'albo:
 Geometri

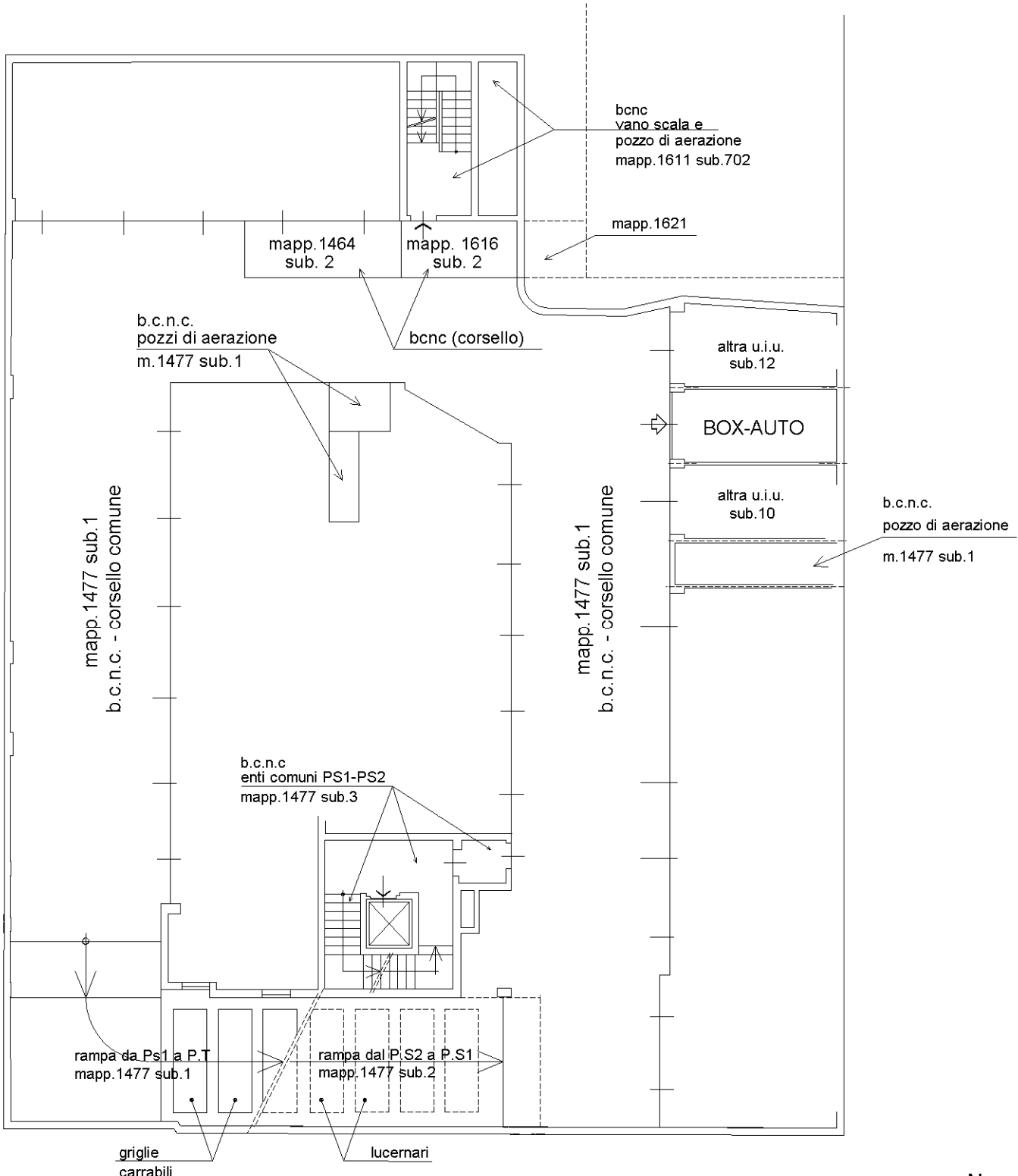
Prov. Milano

N. 07231

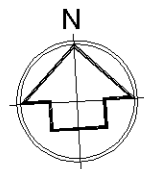
Planimetria

Scheda n. 1

Scala 1:200



PIANO SOTTOSTRADA PRIMO H. 2,64 m



Agenzia delle Entrate
CATASTO FABBRICATI
 Ufficio Provinciale di
 Milano

Dichiarazione protocollo n. _____ del _____

Comune di Arluno

Via Dante

civ. 8

Identificativi Catastali:

Sezione:

Foglio: 11

Particella: 1477

Subalterno: 12

Compilata da:
 Uccelli Aurelio

Iscritto all'albo:
 Geometri

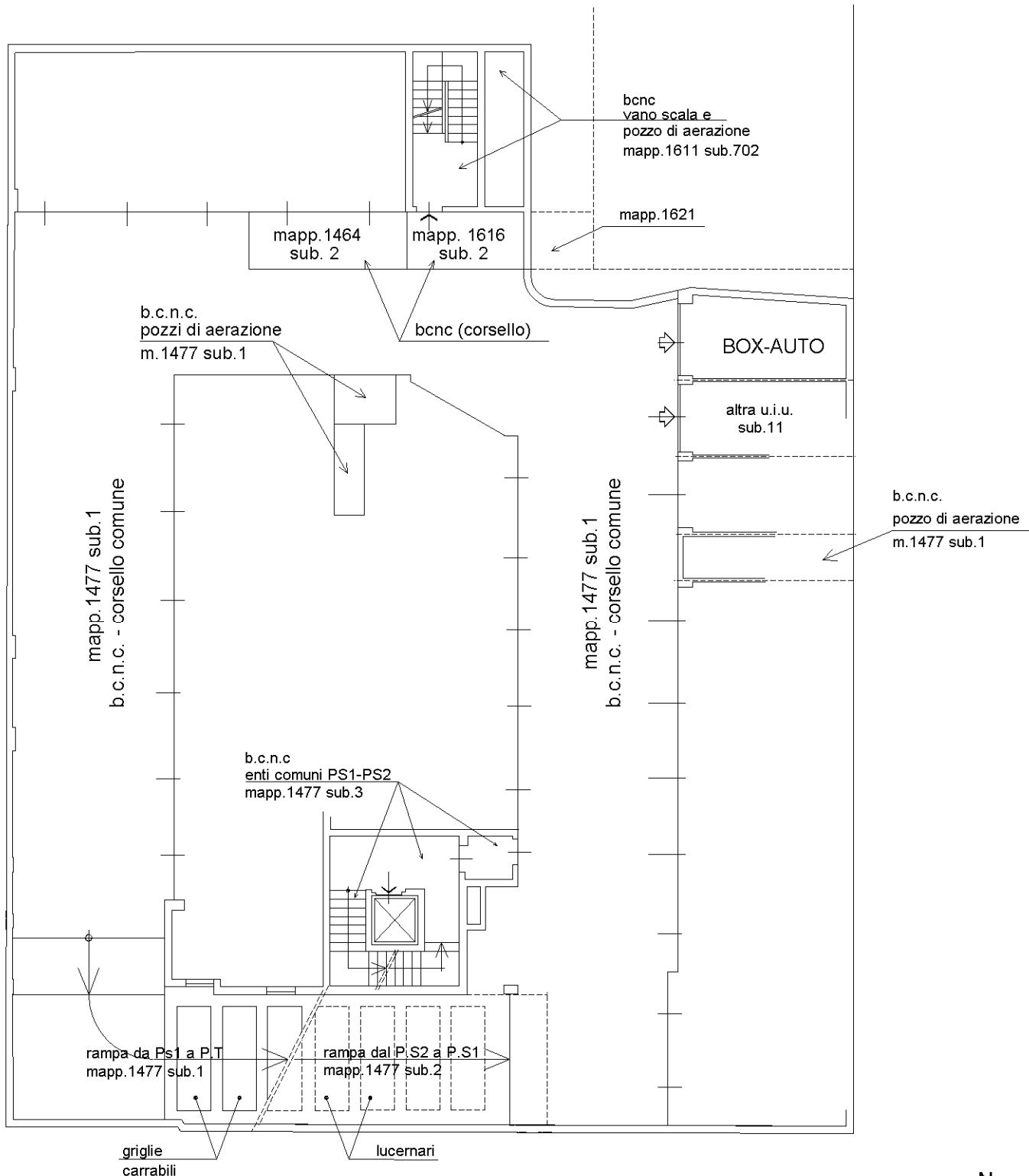
Prov. Milano

N. 07231

Planimetria

Scheda n. 1

Scala 1:200



PIANO SOTTOSTRADA PRIMO H. 2,64 m

