

ALLEGATO N° 6/1

MODULARIO
7
Ca. 37 33

9678



MINISTERO DELLE FINANZE
DIREZIONE GENERALE DEL CATASTO E DEI SERVIZI TECNICI ERARIALI

Mod. 11 (Nuovo Catasto Edilizio Urbano)

Lire
15

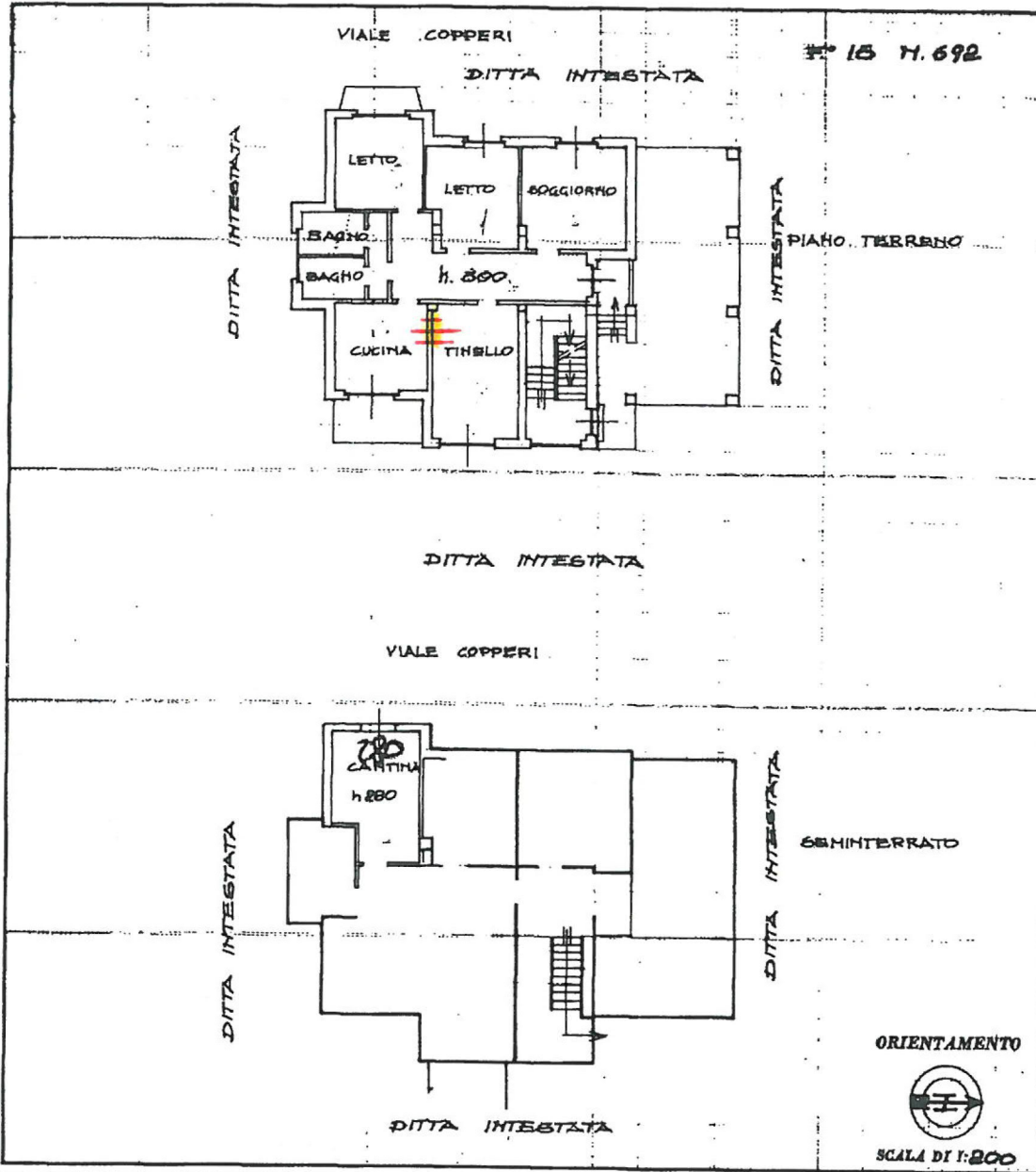
100 NUOVO CATASTO EDILIZIO URBANO

(R. DECRETO-LEGGI 11 APRILE 1968, N. 637)

Planimetria dell'immobile situato nel Comune di BALANGERO Via I. MAGGIO - VIALE COPPERI

Ditta ...

Allegata alla dichiarazione presentata all'Ufficio Tecnico Erariale di TORINO



SPAZIO RISERVATO PER LE ANNOTAZIONI D'UFFICIO

DATA	
PROT. N°	

Compilata dal Geom. Bo Milano
(Titolo, natura e regime del terreno)
Antonio

Iscritto all'Albo dei Geometri
della Provincia di Torino

DATA 10 Luglio 1974

Firma: [Signature]

Catasto dei Fabbricati - Situazione al 20/02/2025 - Comune di BALANGERO(A587) - < Foglio 15 - Particella 692 - Subalterno 1 >
VIALE GIUSEPPE COPPERI n. 35 Piano T-S1

Ultima planimetria in atti

ALLEGATO N° 6/2

REGOLAMENTO
C.A.T. 20



MINISTERO DELLE FINANZE
DIREZIONE GENERALE DEL CATASTO E DEI SERVIZI TECNICI ERARIALI

Mod. 9 (Nuovo Computo Edilizio Urbano)

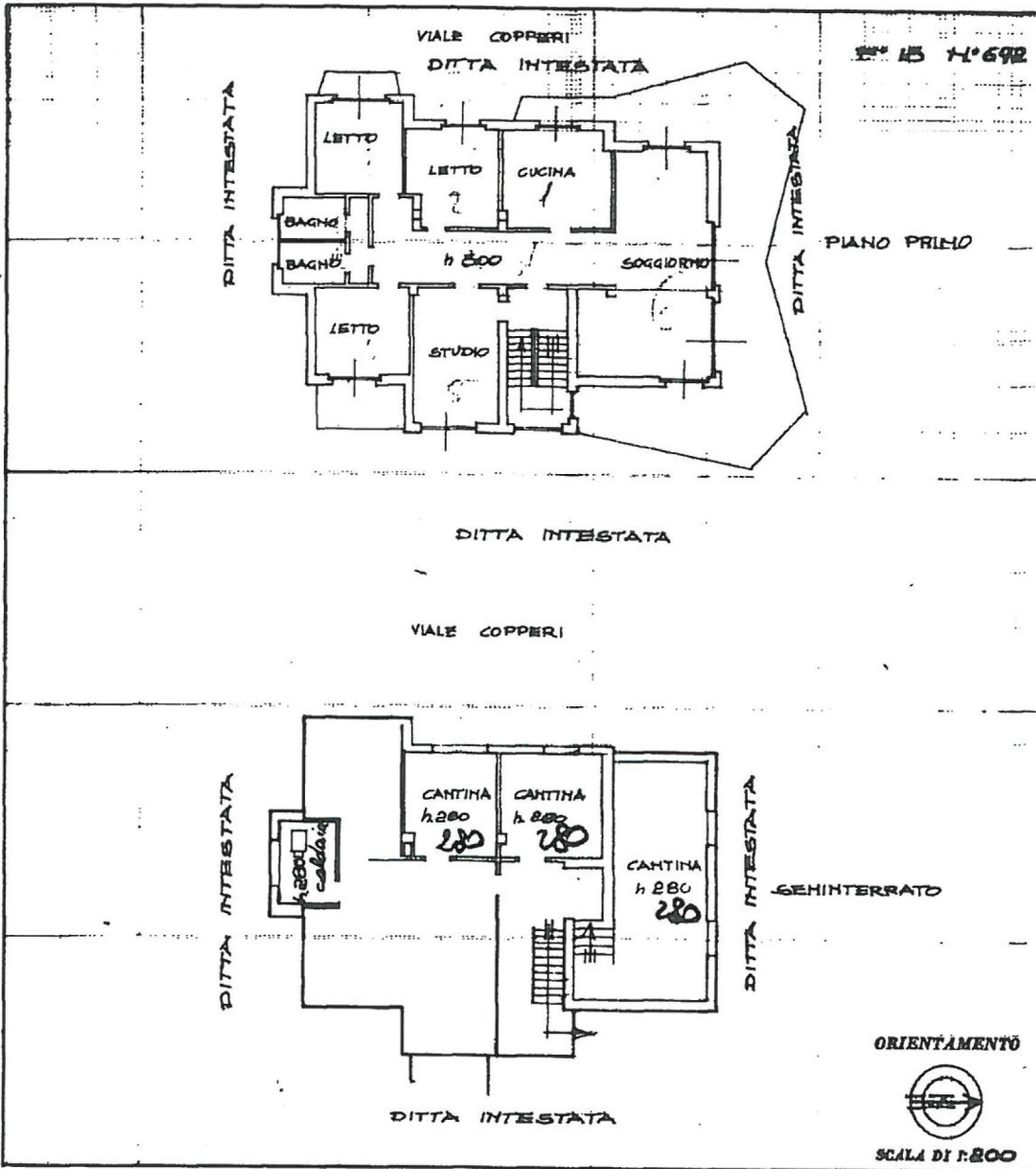
Lire
15

NUOVO CATASTO EDILIZIO URBANO

(R. DECRETO-LEGGE 11 APRILE 1969, N. 661)

Planimetria dell'immobile situato nel Comune di BALANGERO Via I MAGGIO - VIALE COPPERI
Ditta

Allegata alla dichiarazione presentata all'Ufficio Tecnico Erariale di TORINO



SPAZIO RISERVATO PER LE ANNOTAZIONI D'UFFICIO

DATA
PROT. N°

99

Compilata dal Geom. Bo Milano
(Titolo, nome e cognome del tecnico)
Antonio

Iscritto all'Albo dei Geometri
della Provincia di Torino

DATA 18 Luglio 1974

Firma: [Signature]

Catasto dei Fabbricati - Situazione al 20/02/2025 - Comune di BALANGERO(A587) - < Foglio 15 - Particella 692 - Subalterno 2 ->
VIALE GIUSEPPE COPPERI n. 35 Piano S1-1

Ultima planimetria in atti

ALLEGATO N° 6/3

MOD. CAT. 7. Ca. 1° F. 213

9598



MINISTERO DELLE FINANZE
DIREZIONE GENERALE DEL CATASTO E DEI SERVIZI TECNICI ERARIALI

Mod. 7 (Nuovo Catasto Edilizio Urbano)

Lire 15

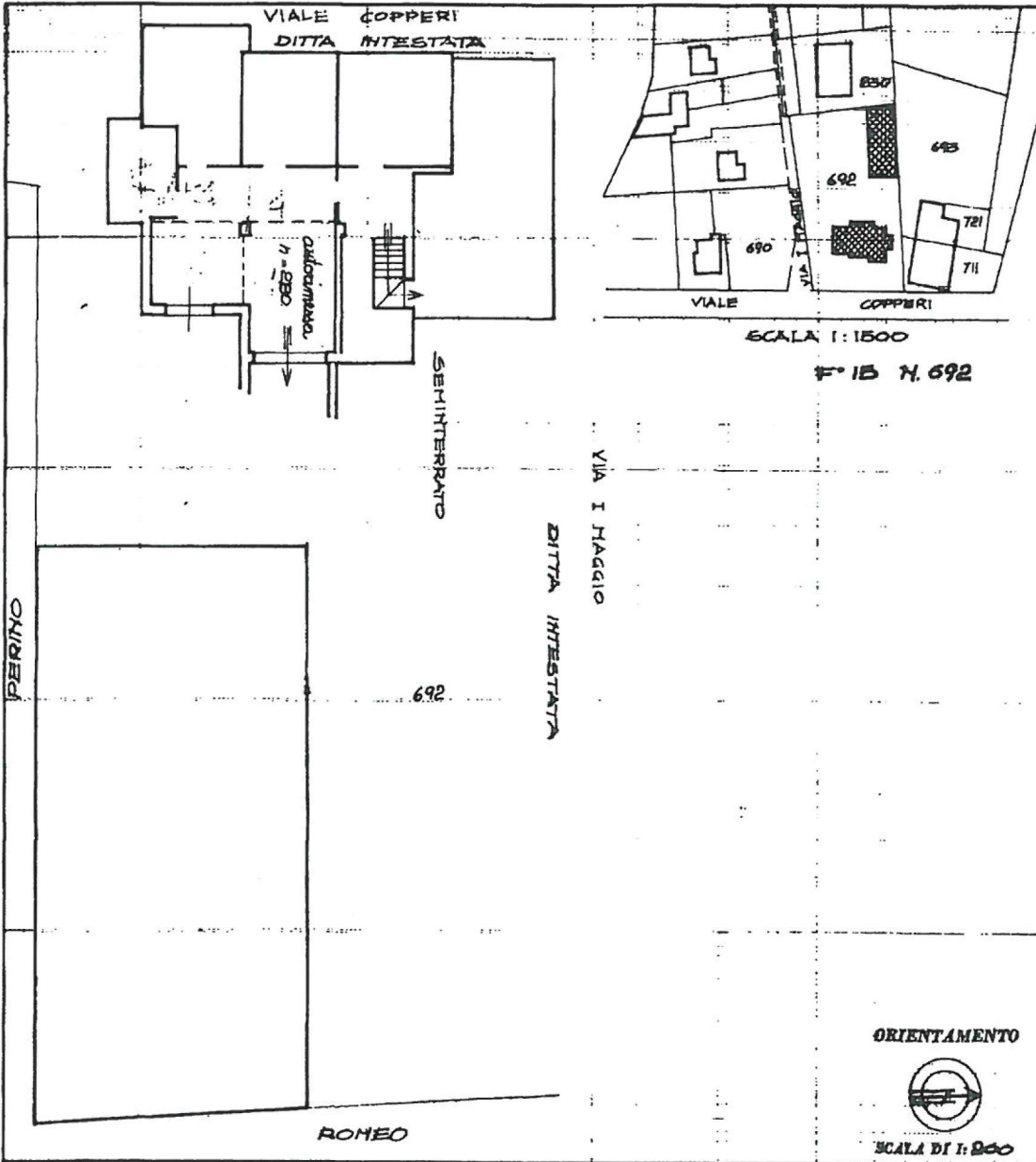
102 NUOVO CATASTO EDILIZIO URBANO

(R. DECRETO-LEGGI 12 APRILE 1968, N. 667)

Planimetria dell'immobile situato nel Comune di BALANGERO Via I° MAGGIO - VIALE COPPERI

Ditta _____

Allegata alla dichiarazione presentata all'Ufficio Tecnico Erariale di TORINO



SPAZIO RISERVATO PER LE ANNOTAZIONI D'UFFICIO

DATA
PROT. N°

Compilato dal Geom. Bo Milos
(Titolo, misure e sopraventi del terreno)

Antonio

Iscritto all'Albo dei Geometri
della Provincia di Torino

DATA 10 Luglio 1974

Firma: L. Bion



Catasto dei Fabbricati - Situazione al 20/02/2025 - Comune di BALANGERO(A587) - < Foglio 15 - Particella 692 - Subalterno 3 >
11 metri
VIALE GIUSEPPE COPPERI n. 35 Piano S1

Ultima planimetria in atti

105
N. 105
L. 105
M. 105
P. 105
R. 105
S. 105
T. 105
U. 105
V. 105
W. 105
X. 105
Y. 105
Z. 105



MINISTERO DELLE FINANZE
DIREZIONE GENERALE DEL CATASTO E DEI SERVIZI TECNICI ERARIALI

MAP. E. (Nuovo Comune Edilizio Urbano)

Lire 15

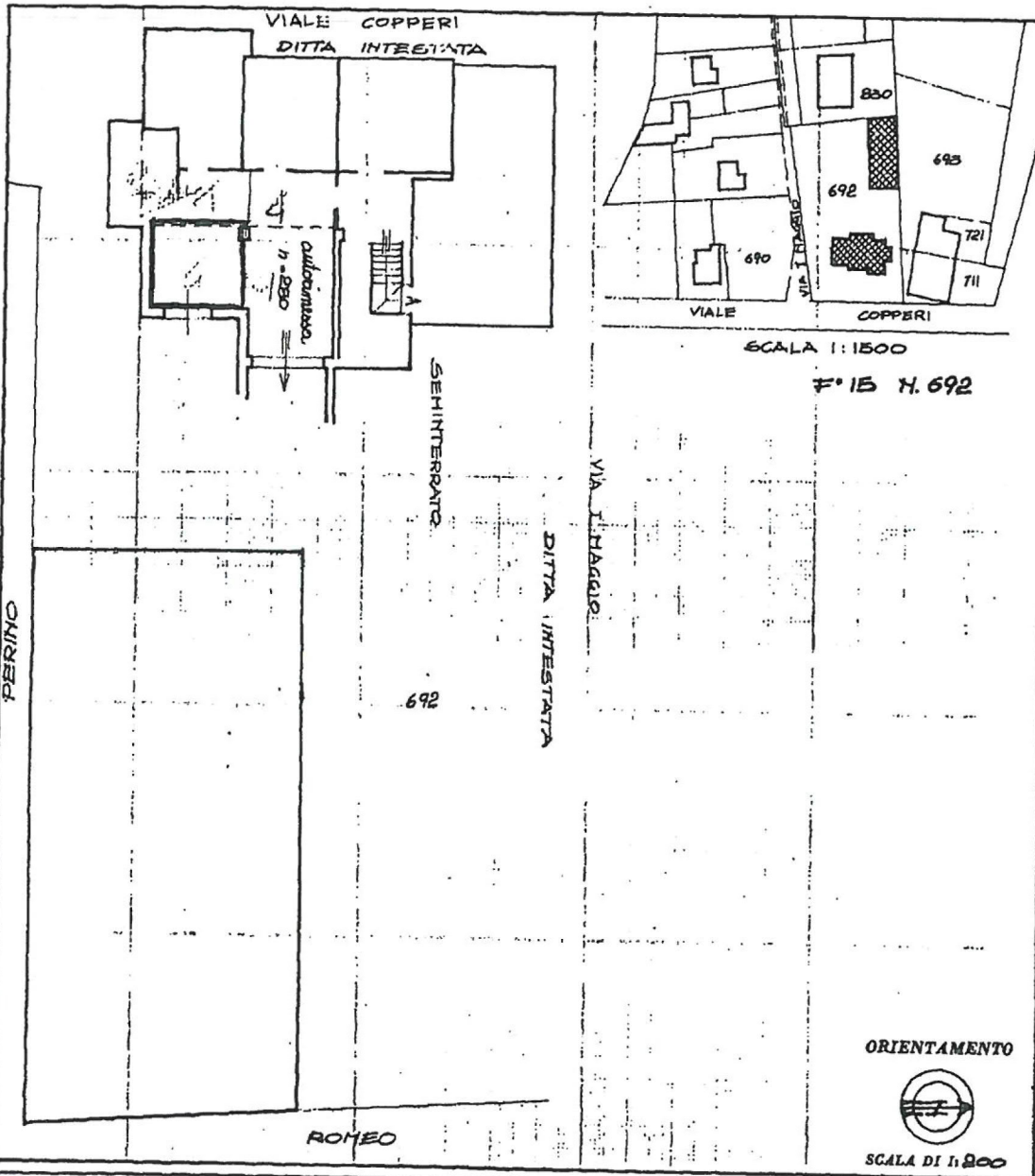
ALLEGATO N° 6/4

NUOVO CATASTO EDILIZIO URBANO

(R. DECRETO-LEGGE 13 APRILE 1938, N. 635)

Planimetria dell'immobile situato nel Comune di BALANGERO Via I° MAGGIO - VIALE COPPERI
Ditta ...

Allegata alla dichiarazione presentata all'Ufficio Tecnico Erariale di TORINO



SPAZIO RISERVATO PER LE ANNOTAZIONI D'UFFICIO

DATA
PROT. N°

Compilata dal Geom. Bo. Milone
(Titolo, nome e cognome del tecnico)

Antonio

Iscritto all'Albo dei Geometri

della Provincia di Torino

DATA 18 Luglio 1974

Firma: [Signature]

Ultima planimetria in atti

ALLEGATO N° 6/5

REGOLAMENTO
7 Oct 97 203

968



MINISTERO DELLE FINANZE
DIREZIONE GENERALE DEL CATASTO E DEI SERVIZI TECNICI ERARIALI

MOD. 11 (Nuovo Comune Regionale 17/1/1974)

Lire
15

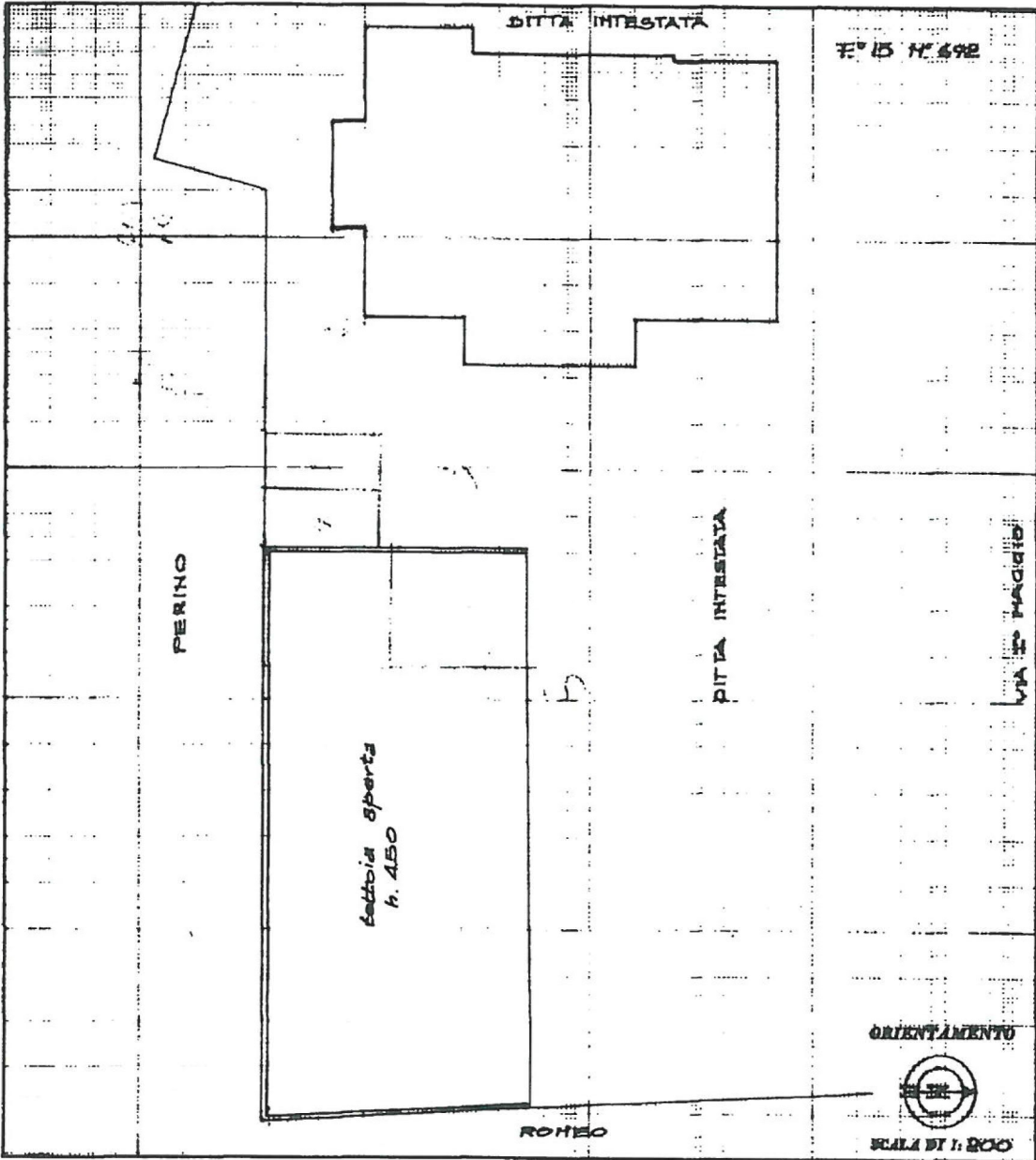
NUOVO CATASTO EDILIZIO URBANO

(R. DECRETO-LEGGE 12 APRILE 1970, N. 602)

Planimetria dell'immobile situato nel Comune di BALANGERO Via T. HAGGIO - VIALE COPPERI

Ditta

Allegata alla dichiarazione presentata all'Ufficio Tecnico Erariale di TORINO



SPAZIO RISERVATO PER LE ANNOTAZIONI D'UFFICIO

DATA
PROT. N°

1974

Compilato dal Geom. Bo Milane
(Titolo, nome e cognome del tecnico)
Antonio

Iscritto all'Albo dei geometri
dalla Provincia di Torino

DATA 18 Luglio 1974

Firma: [Signature]

Ultima planimetria in atti

ALLEGATO N° 6/6

MODULARIO
F. Cat. 5 T. 211

9678



MINISTERO DELLE FINANZE
DIREZIONE GENERALE DEL CATASTO E DEI SERVIZI TECNICI ERARIALI

Mod. 2 (Nuovo Catasto Edilizio Urbano)

Libro
15

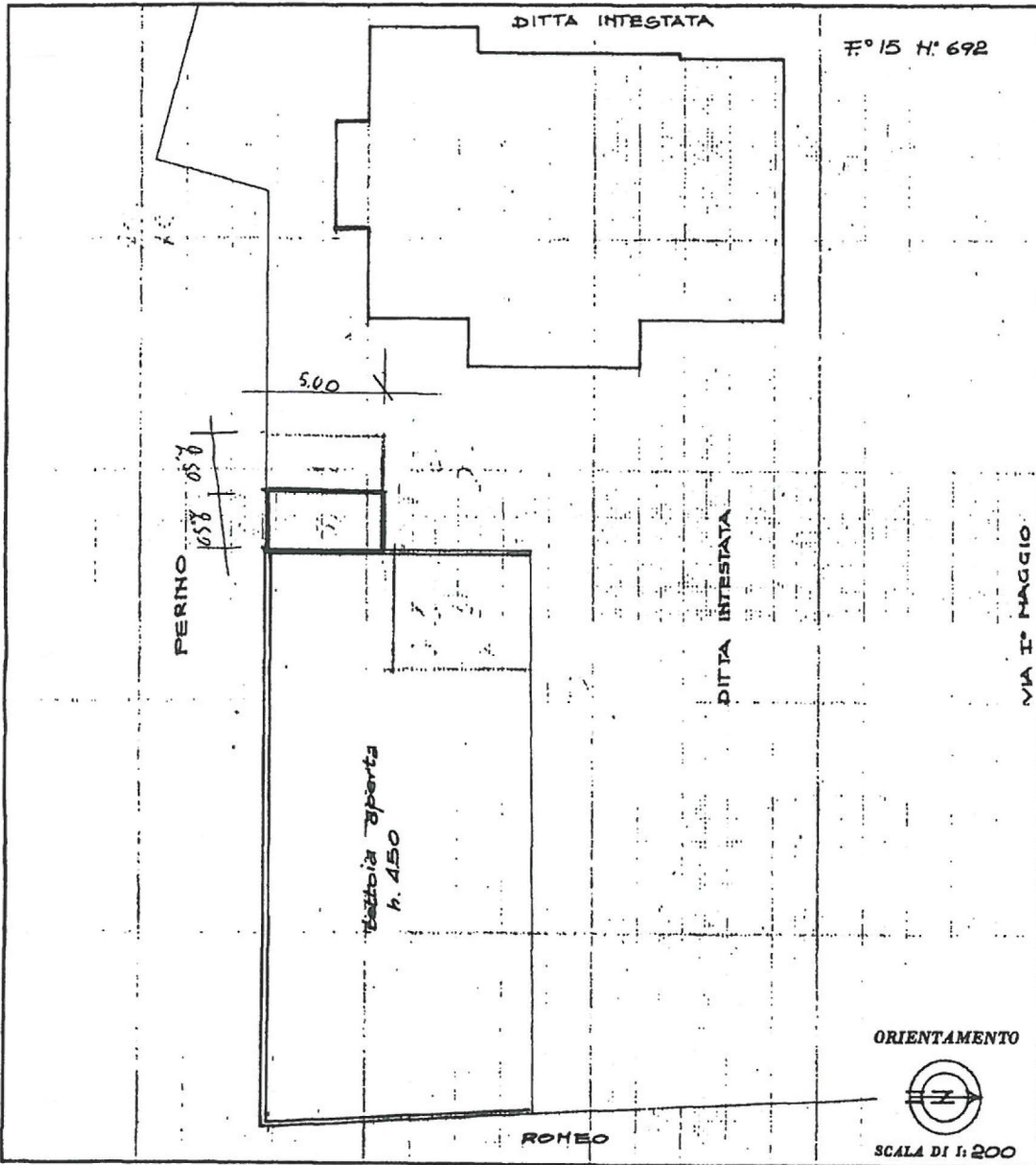
106 NUOVO CATASTO EDILIZIO URBANO

(R. DECRETO-LEGGE 12 APRILE 1969, N. 642)

Planimetria dell'immobile situato nel Comune di BALANGERO Via I. MAGGIO - VIALE COPPERI

Ditta

Allegata alla dichiarazione presentata all'Ufficio Tecnico Erariale di TORINO



SPAZIO RISERVATO PER LE ANNOTAZIONI D'UFFICIO

DATA
PROT. N°

11 1974

Compilata dal geom. Bo Milone
(Titolo, nome e cognome del tecnico)
Antonio

Iscritto all'Albo de i geometri
della Provincia di Torino

DATA 18 Luglio 1974

Firma: [Signature]

Catasto dei Fabbricati - Situazione al 20/02/2025 - Comune di BALANGERO(A587) - < Foglio 15 - Particella 1053 - Subalterno 2 >
inca 01
VIALE GIUSEPPE COPPERI n. 35 Piano T

Ultima planimetria in atti

MODULARIO
7. Cat. 5 F. 318



MINISTERO DELLE FINANZE
DIREZIONE GENERALE DEL CATASTO E DEI SERVIZI TECNICI ERARIALI

Mod. B (Nuovo Catasto Edilizio Urbano)

L. 15

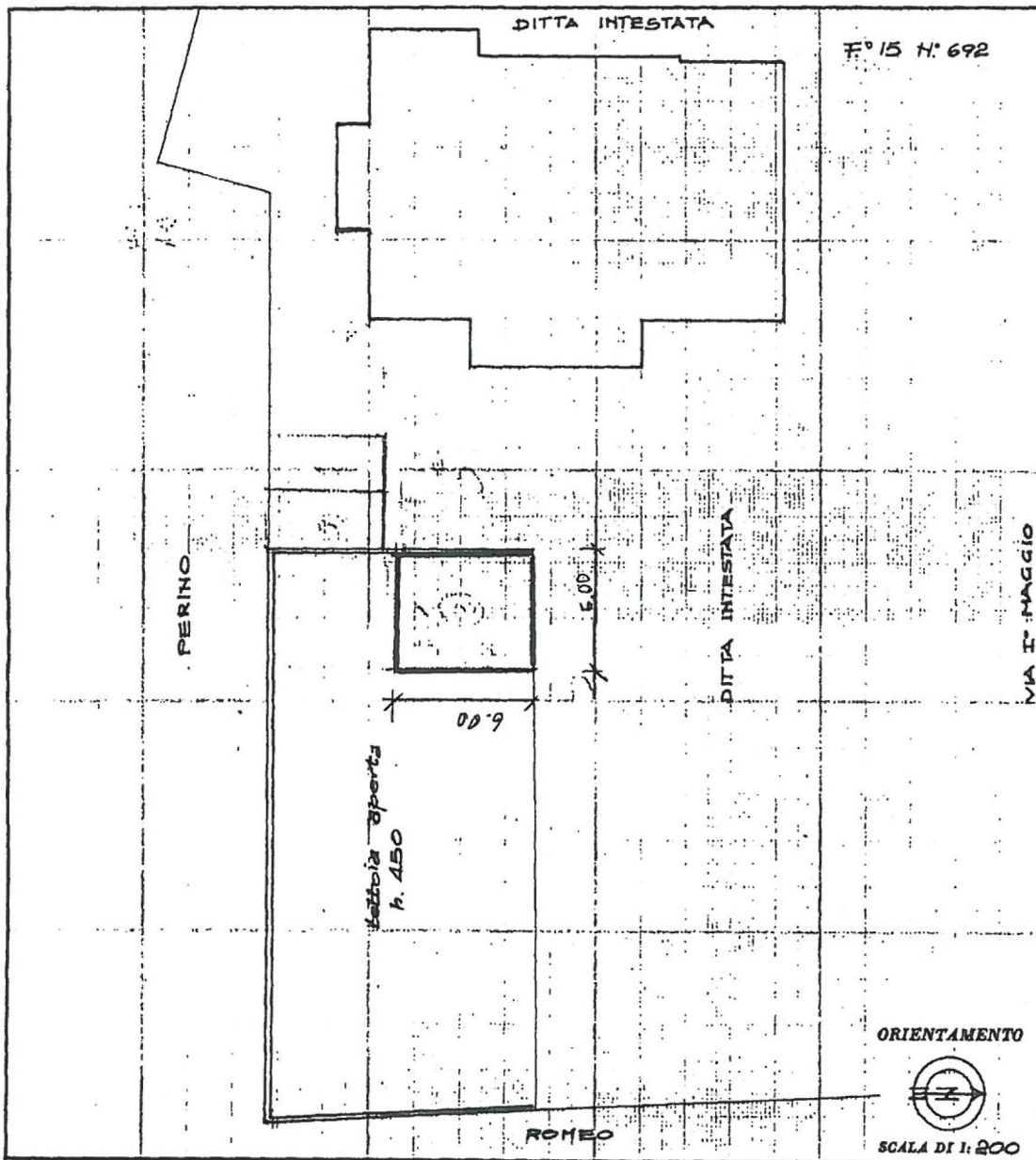
NUOVO CATASTO EDILIZIO URBANO

(R. DECRETO-LEGGE 15 APRILE 1959, N. 682)

Planimetria dell'immobile situato nel Comune di BALANGERO Via I. MAGGIO - VIALE COPPERI

Ditta ...

Allegata alla dichiarazione presentata all'Ufficio Tecnico Erariale di TORINO



SPAZIO RISERVATO PER LE ANNOTAZIONI D'UFFICIO

DATA

PROT. N°

Compilata dal Geom. Bellilone
(titolo, nome e cognome del lando)

Iscritto all'Albo dei geometri
della Provincia di Torino

DATA 18 Luglio 1974

Firma: [Signature]

Ultima planimetria in atti

Data presentazione: 01/01/1979 - Data: 20/02/2025 - n. T478175 - Richiedente: MSNGTN50C13H2450

Totale schede: 1 - Formato di acquisizione: A3(297x420) - Formato stampa richiesto: A4(210x297)

ALLEGATO N° 6/8

MODULARIO
F. Cat. 8 T. 219

9678



MINISTERO DELLE FINANZE
DIREZIONE GENERALE DEL CATASTO E DEI SERVIZI TECNICI ERARIALI

Mod. B (Nuovo Catasto Edilizio Urbano)

Lire
15

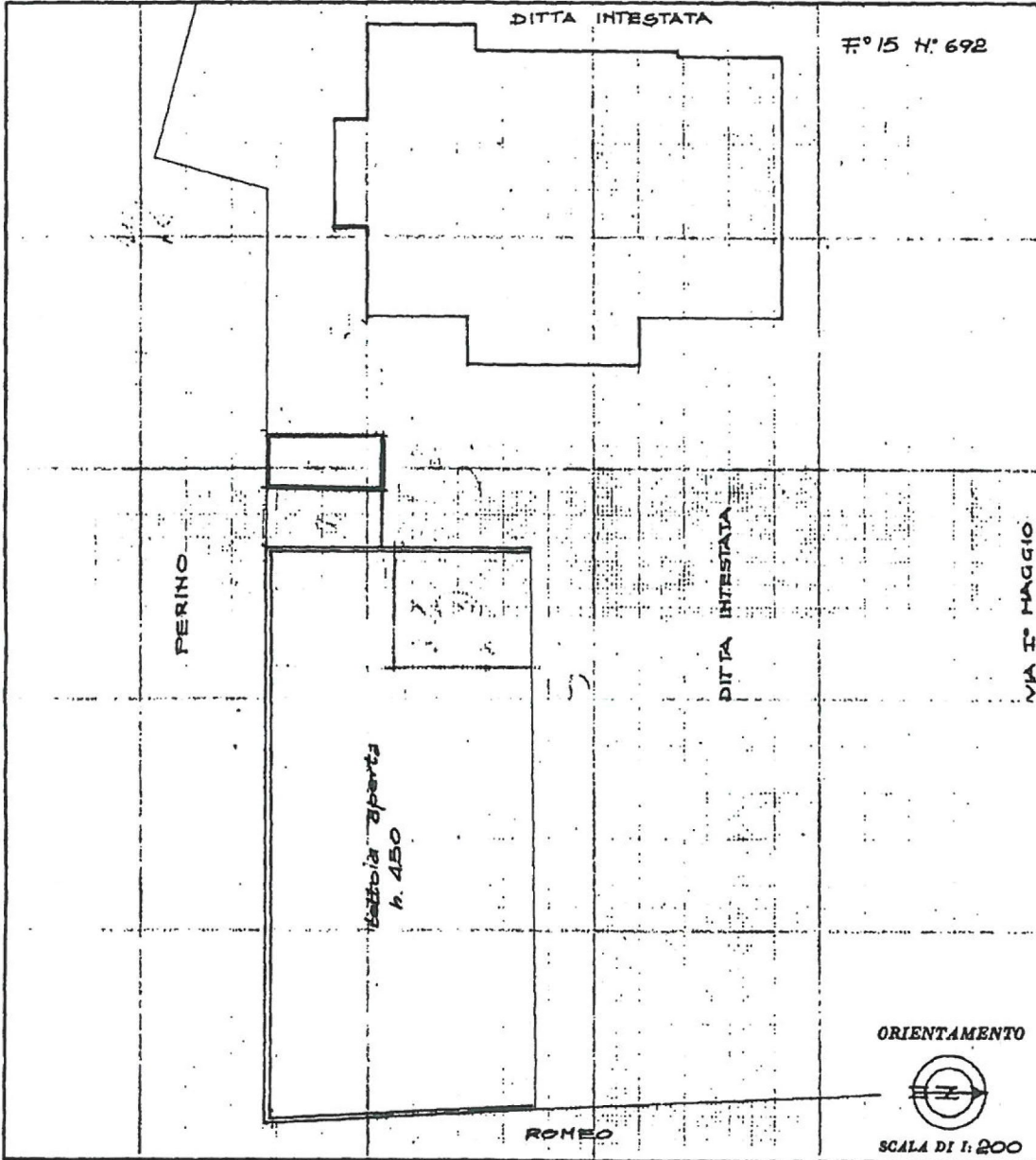
NUOVO CATASTO EDILIZIO URBANO

(R. DECRETI-LEGGE 18 APRILE 1978, N. 512)

Planimetria dell'immobile situato nel Comune di BALANGERO Via T. MAGGIO - VIALE COPPERI

Ditta

Allegata alla dichiarazione presentata all'Ufficio Tecnico Erariale di TORINO



SPAZIO RISERVATO PER LE ANNOTAZIONI D'UFFICIO

DATA _____
 PROT. N° _____

1874

Compilato dal geom. Bo Milpene
(Titolo, nome e cognome del tecnico)
Antonio
 Iscritto all'Albo dei geometri
 della Provincia di Torino
 DATA 18 Luglio 1974
 Firma: [Signature]

Ultima planimetria in atti