

ALLEGATO N° 5/1

**Agenzia del Territorio
CATASTO FABBRICATI
Ufficio Provinciale di
Torino**

Dichiarazione protocollata n. TO0211321 del 19/04/2004
Planimetria di u.i.u. in Comune di Balangero
Via Torino

civ. 53/C

Identificativi Catastali:

Sezione:

Foglio: 10

Particella: 740

Subalterno: 4

Compilata da:

Braghin Sandro

Iscritto all'albo:
Geometri

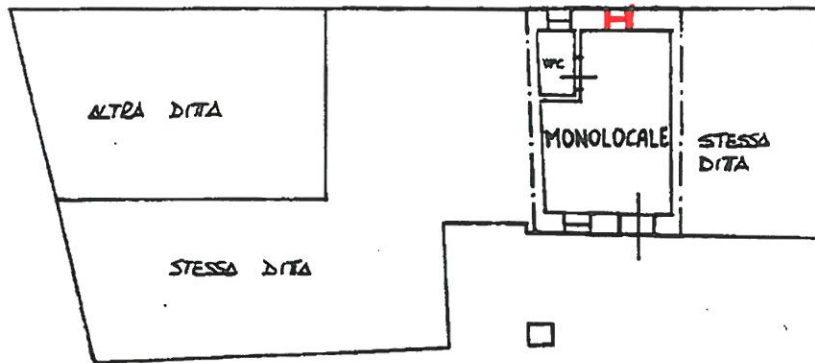
Prov. Torino

N. 6859

Scheda n. 1

Scala 1:200

PIANTA PIANO TERRENO H=2.70



NORD

Catasto dei Fabbricati - Situazione al 20/02/2025 - Comune di BALANGERO(A587) - < Foglio 10 - Particella 740 - Subalterno 4 >
VIA TORINO n. 53/C Piano T

Ultima planimetria in atti

**Agenzia del Territorio
CATASTO FABBRICATI
Ufficio Provinciale di
Torino**

Dichiarazione protocollo n. TO0211721 del 19/04/2004
Planimetria di u.i.m. in Comune di Balangero
Via Torino

ALLEGATO N° 5/2

cat. 53/C

Identificativi Catastali:

Sezione:
Foglio: 10
Particella: 740
Subalterno: 5

Compilata da:
Braghin Sandro

Iscritto all'albo:
Geometri

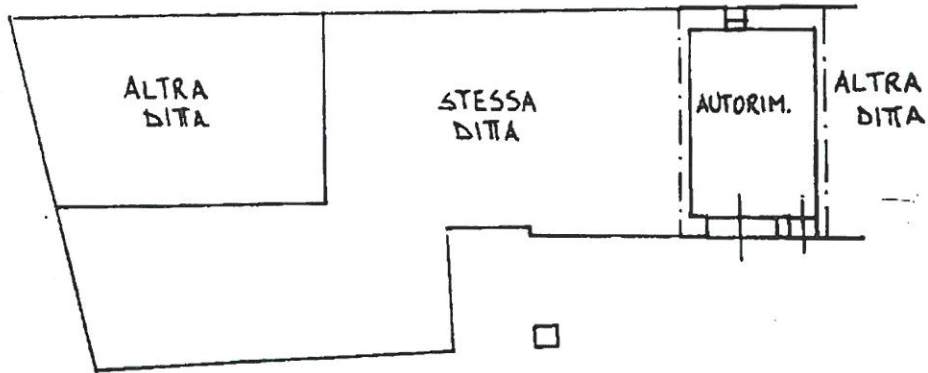
Prov. Torino

N. 6859

Scheda n. 1

Scala 1:200

PIANTA PIANO TERRENO H. 2,70 mt.



NORD

Ultima planimetria in atti

**Agenzia del Territorio
CATASTO FABBRICATI
Ufficio Provinciale di
Torino**

Dichiarazione protocollo n. T00211221 del 19/04/2004

Planimetria di u.i.u. in Comune di Balangero

Via Torino

cat. n. 53/C

ALLEGATO N° 5/3

Identificativi Catastali:

Sezione:

Foglio: 10

Particella: 740

Subalterno: 6

Compilata da:
Braghin Sandro

Iscritto all'albo:
Geometri

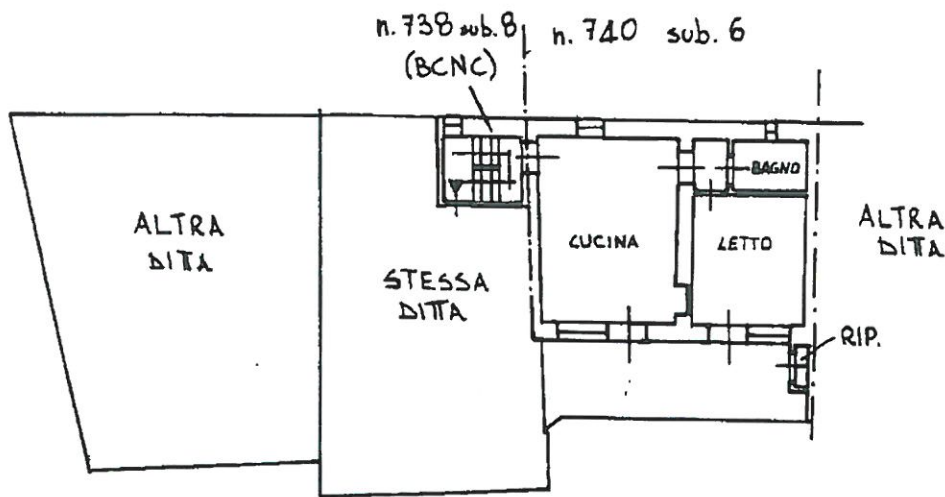
Prov. Torino

N. 6859

Scheda n. 1

Scala 1:200

PIANTA PIANO PRIMO H. 2,70 mt.



NORD



Ultima planimetria in atti

Agenzia del Territorio
CATASTO FABBRICATI
Ufficio Provinciale di
Torino

Dichiarazione protocollo n. TO0731847 del 05/11/2007

Planimetria di u.i.u. in Comune di Balangero

Via Torino

olv. 53/B

Identificativi Catastali:

Sezione:

Foglio: 10

Particella: 738

Subalterno: 11

Compilata da:
Brughin Sandro

Iscritto all'albo:
Geometri

Prov. Torino

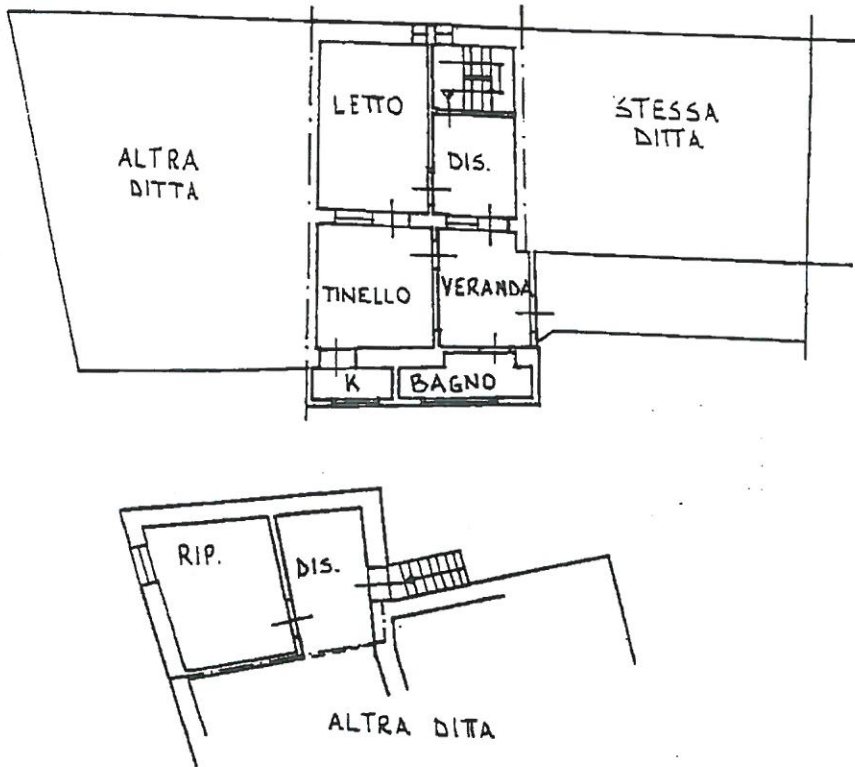
N. 6859

ALLEGATO N° 5/4

Scheda n. 1

Scala 1:200

PIANTA PIANO PRIMO H: 3.00 mt.



Catasto dei Fabbricati - Situazione al 20/02/2025 - Comune di BALANGERO(A587) - < Foglio 10 - Particella 738 - Subalterno 11 >
VIA TORINO n. 53/B Piano 1

Ultima planimetria in atti