

MODULARIO
F. rig. rend 497



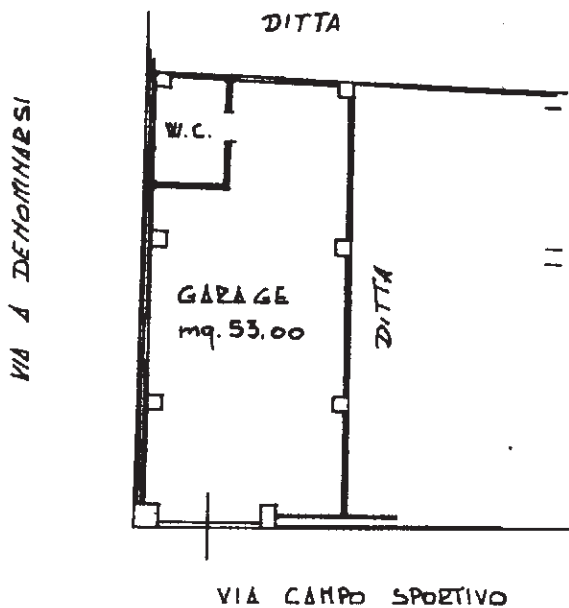
MINISTERO DELLE FINANZE
DIREZIONE GENERALE DEL CATASTO E DEI SS.TT.EE.
CATASTO EDILIZIO URBANO (RDL 13-4-1939, n. 652)

MOD. **BN** (GEU)

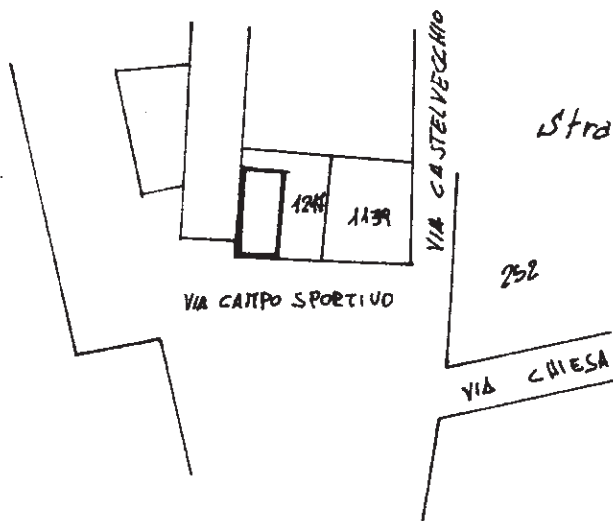
LIRE
500

Planimetria di u.i.u. in Comune di STORNARA via CAMPO SPORTIVO civ. S.M.C.

PIANO TERRA H=3.50 mt.



13.1.13
FASINIZZATA



ORIENTAMENTO



SCALA DI 1:200

Dichiarazione di N.C.
Denuncia di variazione
Ultima planimetria in atti

Compilata dal ARCH. IAGULLI
(Titolo, cognome e nome)
FERDINANDO

RISERVATO ALL'UFFICIO

96316/01 G

Data presentazione: 30/01/2001 - Data: 01/02/2022 - n. T321036 - Richiedente: DBSRRT64B28D643D

Totali schede: 1 - Formato di acquisizione: A4(210x297) - Formato di stampa richiesto: A4(210x297) - n. 114

n. 1214 sub. 2 data Firma

man 01
Catasto di Fabbriati - Situazione al 01/02/2022 - Comune di STORNARA (1962) - < Foglio 15 - Particella 1217 - Subalterno 2 >
Firmato DA: ARCH. IAGULLI FERDINANDO - Nome: STORNARA - UBAP/EC S.P.A. NG.CA.3 Serial#: 61dc3d857224f3df936d9ea8ce8437c3

MODULARIO
F. rig. rend. 487



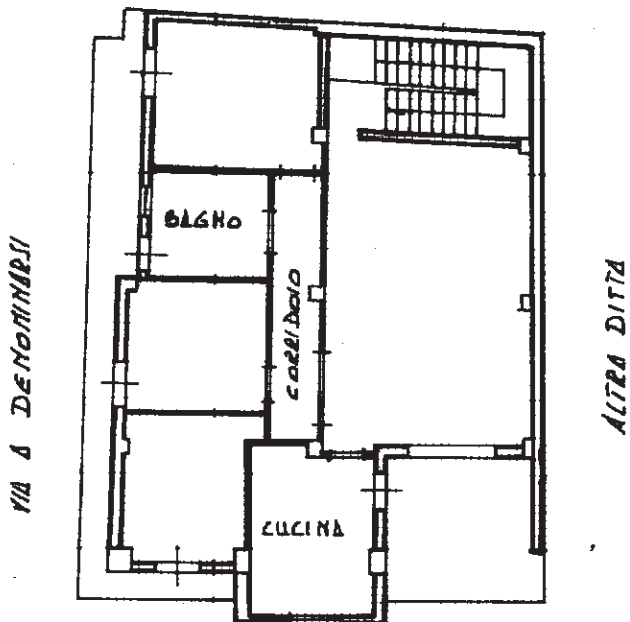
MINISTERO DELLE FINANZE
DIPARTIMENTO DEL TERRITORIO
CATASTO EDILIZIO URBANO (RDL 13-4-1939, n. 652)

MOD. BN (CEU)

LIRE
500

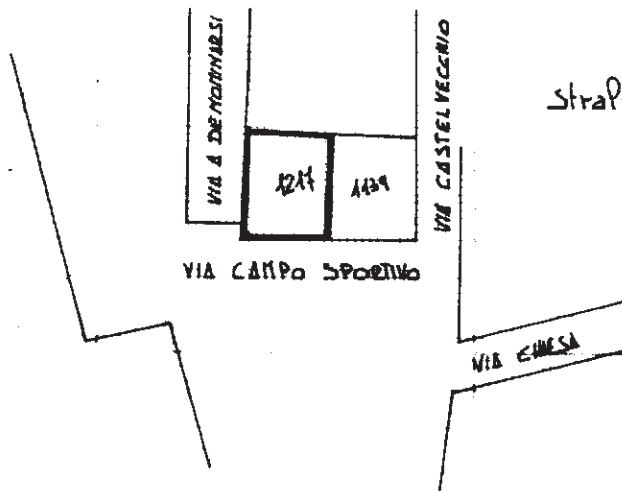
Planimetria di u.i.u. in Comune di STORNARA..... via A. DENOMINARSI..... civ. S.N.C.

PIANO PRIMO H= 2.70 mt.



VIA CAMPO SPORTIVO

U.I.U.
BASTENEGATA

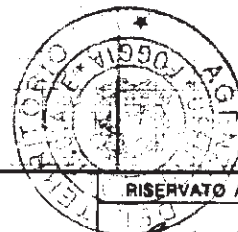


stralzo Planimetrico 1:1000

ORIENTAMENTO



SCALA DI 1: 200



RISERVATO ALL'UFFICIO

76326/01

Dichiarazione di N.C.

Denuncia di variazione

Compilata dal ARCH. IAGULLI

(Titolo, cognome e nome)

Ferdinando

Data presentazione: 30/01/2001 - Data: 01/02/2022 - n. T321037 - Richiedente: DBSRRT64B28D643D

Totale schede: 1 - Formato di acquisizione: A4 (210x297) - Formato catastale: A4 (210x297)

n. 1217 sub. 4 della provincia di FR n. 2114

data Firma [Signature]

Catasto Edilizio Urbano - Comune di STORNARA (1962) - Foglio 15 - Particella 1217 - Subalterno 4 - Firmato Da: [Signature]