

TRIBUNALE DI AGRIGENTO
Sezione Esecuzioni Immobiliari



Procedura Esecutiva
N.R.G.E. 10/2023+231/2024+60/2025

Giudice delle Esecuzione
Dott.ssa Vitalba Pipitone

Creditore procedente

Contro

LOTTO 3

ALLEGATO A

Cespiti siti in Canicattì – via Alcide De Gasperi n. 54B
censiti al Catasto Fabbricato
Locale destinato ad attività commerciale
foglio 69 mappale 1053 subalterno 26 piano terra
Box auto foglio 69 mappale 1053 subalterno 39 piano seminterrato

L'esperto
Arch. Nicolò Salvatore Scopelliti



Foto 1



Foto 2



Foto 3




Foto 4



Foto 5




Foto 6



Foto 7



Foto 8



Foto 9



Foto 10



Foto 11



Foto 12



Foto 13




Foto 14



Foto 15



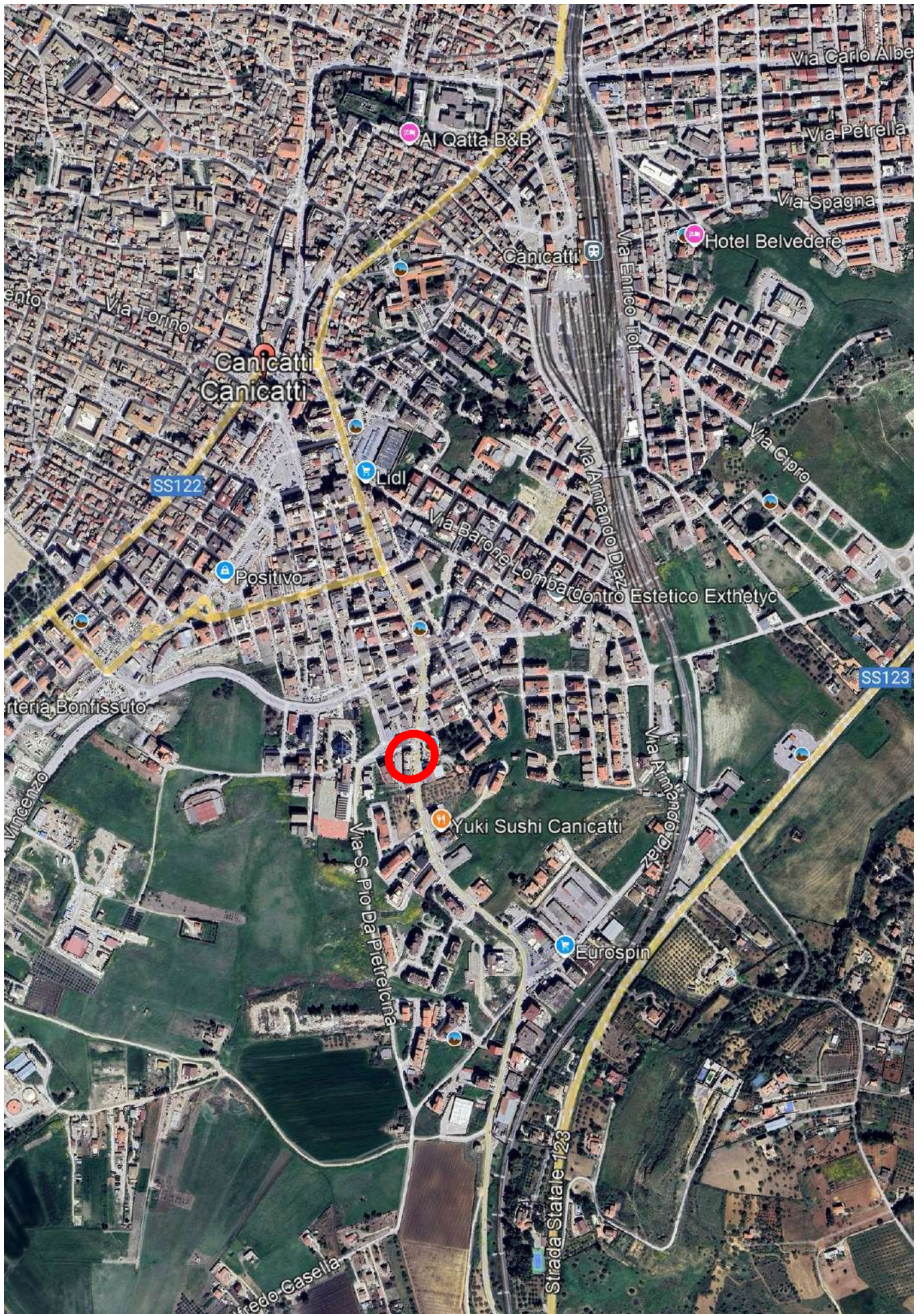
Foto 16



Foto 17



Foto 18

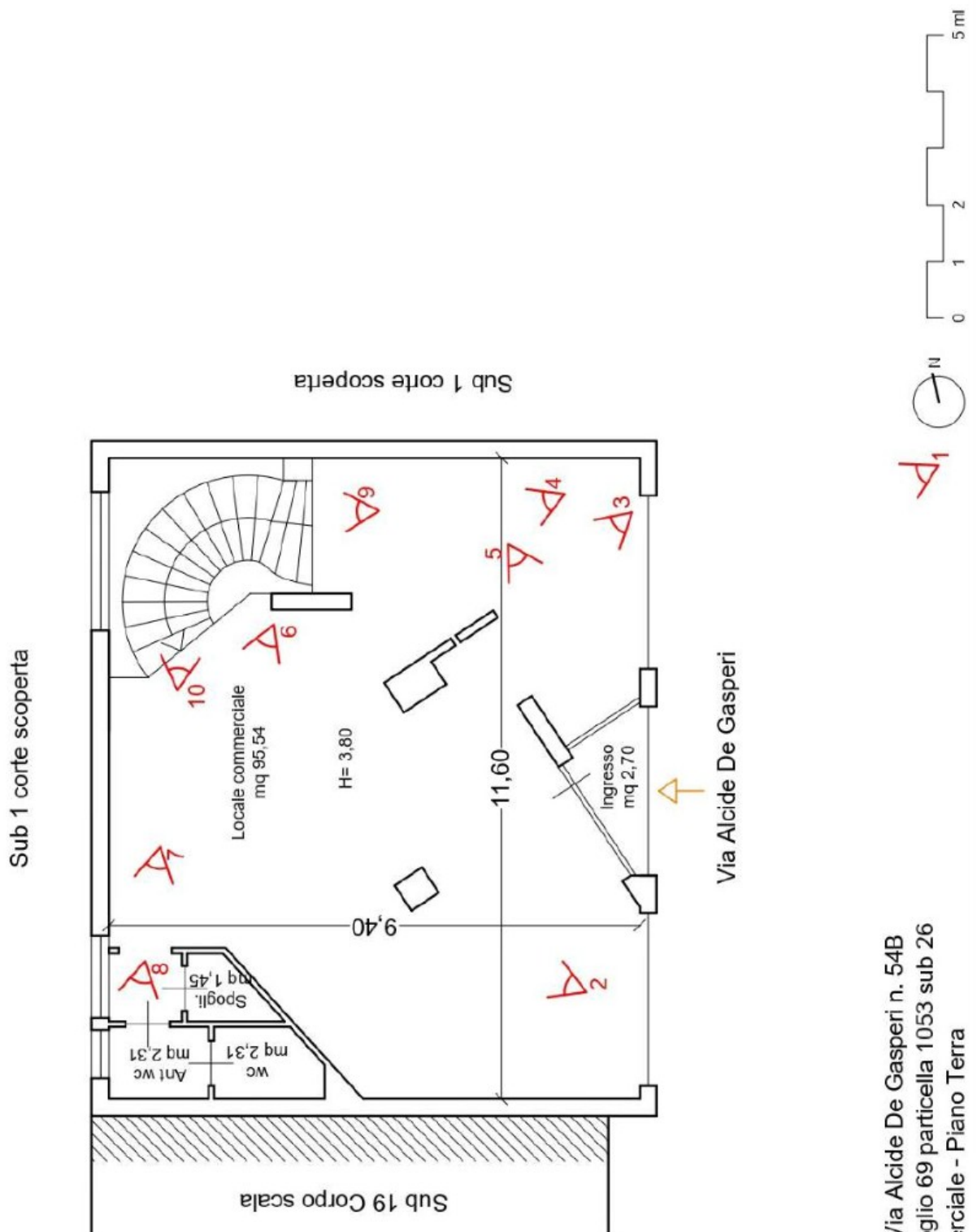




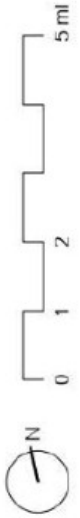
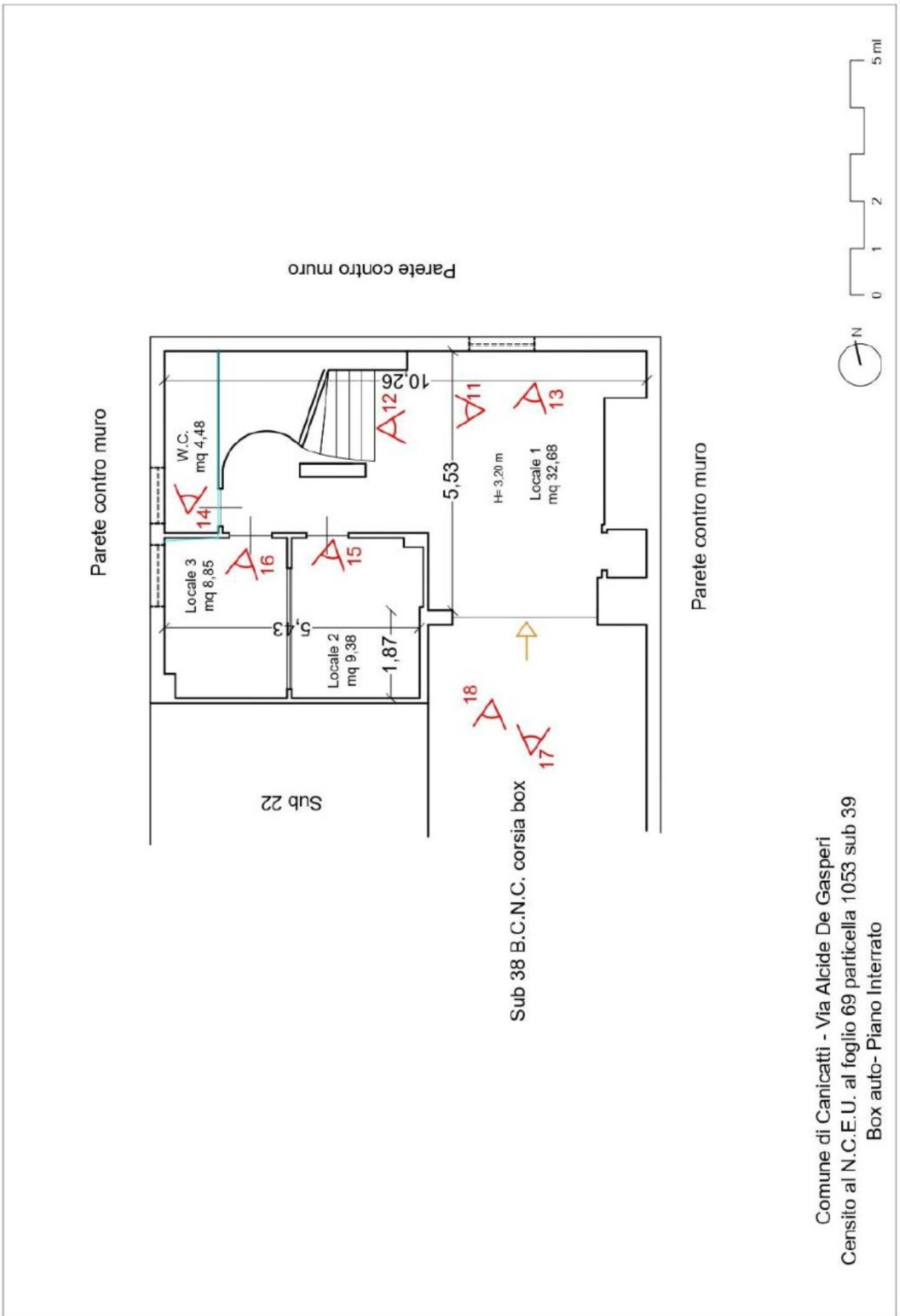


Allegato N.4

Rilievo metrico



Comune di Canicattì - Via Alcide De Gasperi n. 54B
Censito al N.C.E.U. al foglio 69 particella 1053 sub 26
Locale commerciale - Piano Terra



Comune di Canicatti - Via Alcide De Gasperi
Censito al N.C.E.U. al foglio 69 particella 1053 sub 39
Box auto- Piano Interrato

Data: 02/07/2025 - n. T602295 - Richiedente: Telematico

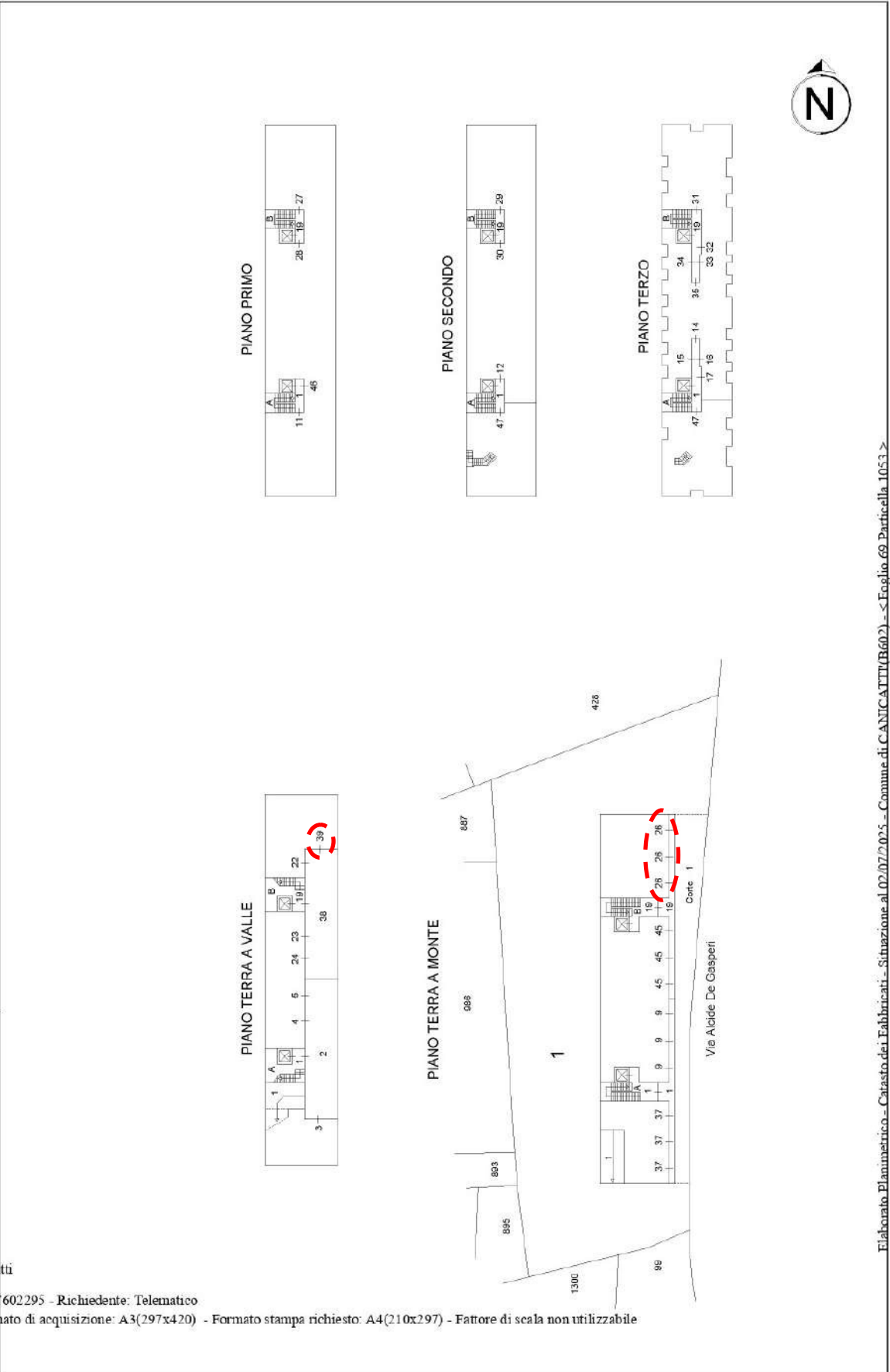
ELABORATO PLANIMETRICO	Compiato da: Belmondo Calogero	Isritto all'allo: Secretari	Prov. Agrigento	N. 01631
Comune di Candicattì	Sessione: Foglio: 69	Fascicolo: 1053	Pr. n. 25/10/2016	dal
Dimostrazione grafica dei subaltemi				
Tipo Mappale n. 221971 del 27/12/2000 Scala 1 : 500				

Agenzia delle Entate
CATASTO FABBRICATI
 Provinciale di Agrigento

Ultima planimetria approvata

Data: 02/07/2025 - n. T602295 - Richiedente: Telematico

Totale schede: 1 - Formato di acquisizione: A3(297x420) - Formato stampa richiesto: A4(210x297) - Fattore di scala non utilizzabile



Elaborato Planimetrico - Catastro dei Fabbricati - Situazione al 02/07/2025 - Comune di CANDICATTI(602) - < Foglio 69 Particella 1053 >

Data presentazione: 04/10/2001 - Data: 02/07/2025 - n. T143950 - Richiedente: SCPNLS82P27A089V

MODULARIO
F. Catasto 214



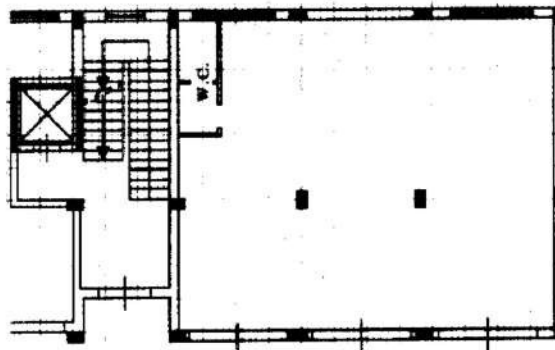
MINISTERO DELLE FINANZE
DIPARTIMENTO DEL TERRITORIO
CATASTO EDILIZIO URBANO (RDL 13-4-1939, N. 652)

MOD. BN (CEU)

Planimetria di u.i.u. in Comune di CANICATTI via DE GASPERI civ. 26

Piano T.
h=4,00ml.

Stessa ditta

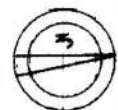


Stessa ditta

Via da denominare

Via De Gasperi

ORIENTAMENTO



SCALA DI 1:200

matr 01
Catasto dei Fabbricati - Situazione al 02/07/2025 - Comune di CANICATTI(B602) - < Foglio 69 - Particella 1053 - Subalterno 26 >
VIA ALFONSO DE GASPERI n. 54 Scala B Piano T

Dichiarazione di N.C.
Denuncia di variazione

Compilata dal ARCH. GUADAGNINO
(Titolo, cognome e nome)

RISERVATO ALL'UFFICIO

Ultima planimetria in atti
Data presentazione: 04/10/2001 - Data: 02/07/2025 - n. T143950 - Richiedente: SCPNLS82P27A089V
Identificativi catastali
Totale schede: 69 Formato di acquisizione: A4(210x297) - Formato stampa richiesto: A4(210x297)
F. 69
n. 1053 sub. 26
della provincia di Agrigento n. 23
data 12/07/2001 Firma [Signature]



Data: 02/07/2025 - n. T143951 - Richiedente: SCPNLS82P27A089V

**Agenzia del Territorio
CATASTO FABBRICATI
Ufficio Provinciale di
Agrigento**

Dichiarazione protocollo n. 000129293 del 07/06/2002

Planimetria di u.i.u. in Comune di Canicatti'

Via De Gasperi

civ. 8N

Identificativi Catastali:

Sezione:
Foglio: 69
Particella: 1053
Subalterno: 39

Compilata da:
Guadagnino Calogero

Iscritto all'albo:
Architetti

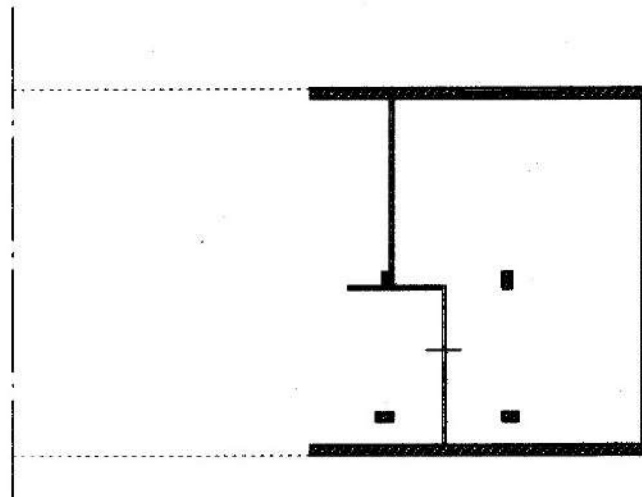
Prov. Agrigento

N. 23

Scheda n. 1

Scala 1:200

**Piano T.
h=3,40ml.**



Terrapieno Via De Gasperi



Catasto dei Fabbricati - Situazione al 02/07/2025 - Comune di CANICATTI(B602) - < Foglio 69 - Particella 1053 - Subalterno 39 >
VIA ALCIDE DE GASPERI n. 54 - Scala B Piano T

Ultima planimetria in atti

Data: 02/07/2025 - n. T143951 - Richiedente: SCPNLS82P27A089V

Totale schede: 1 - Formato di acquisizione: A4(210x297) - Formato stampa richiesto: A4(210x297)