



Foto 1



Foto 2



Foto 3




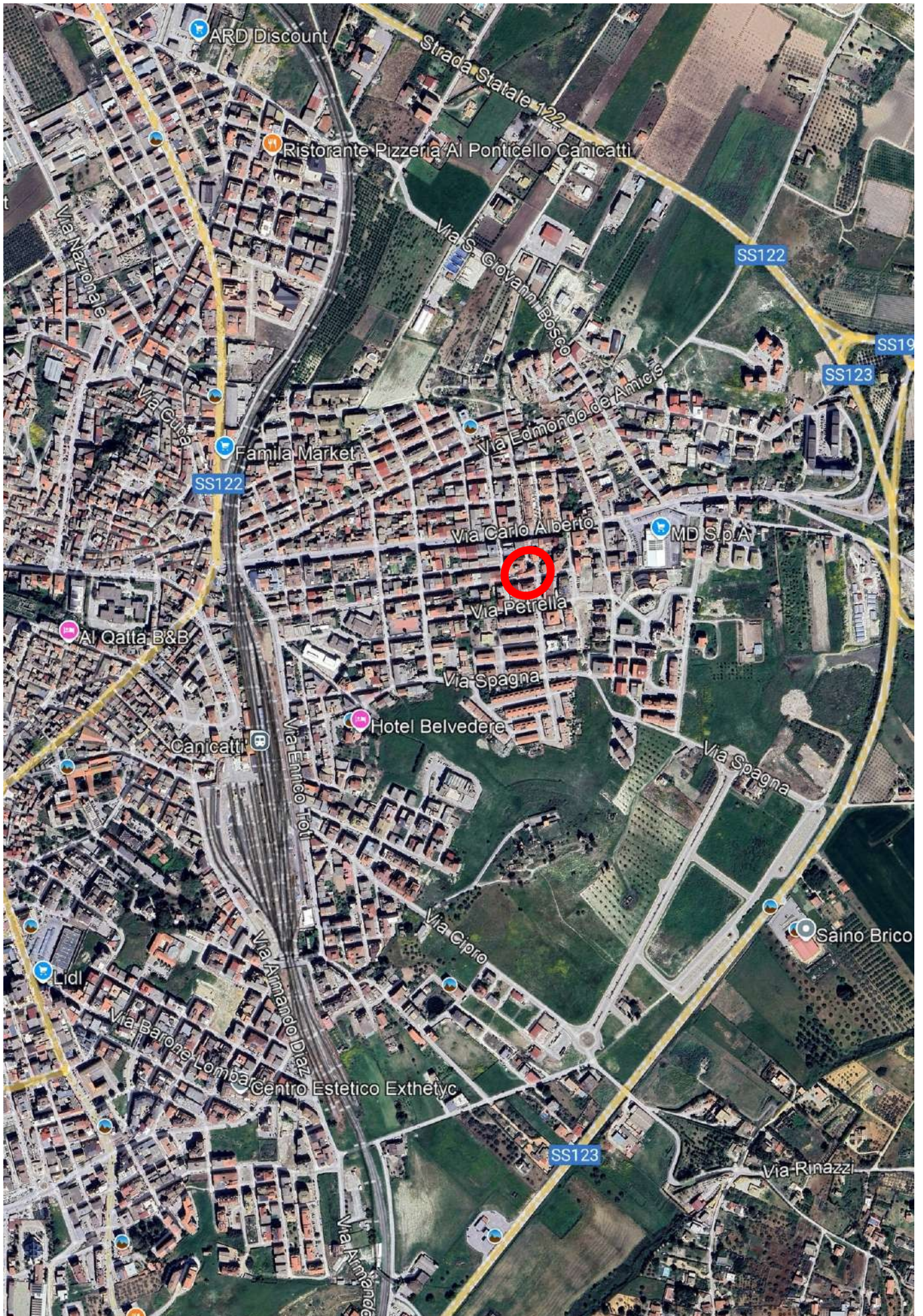
Foto 4



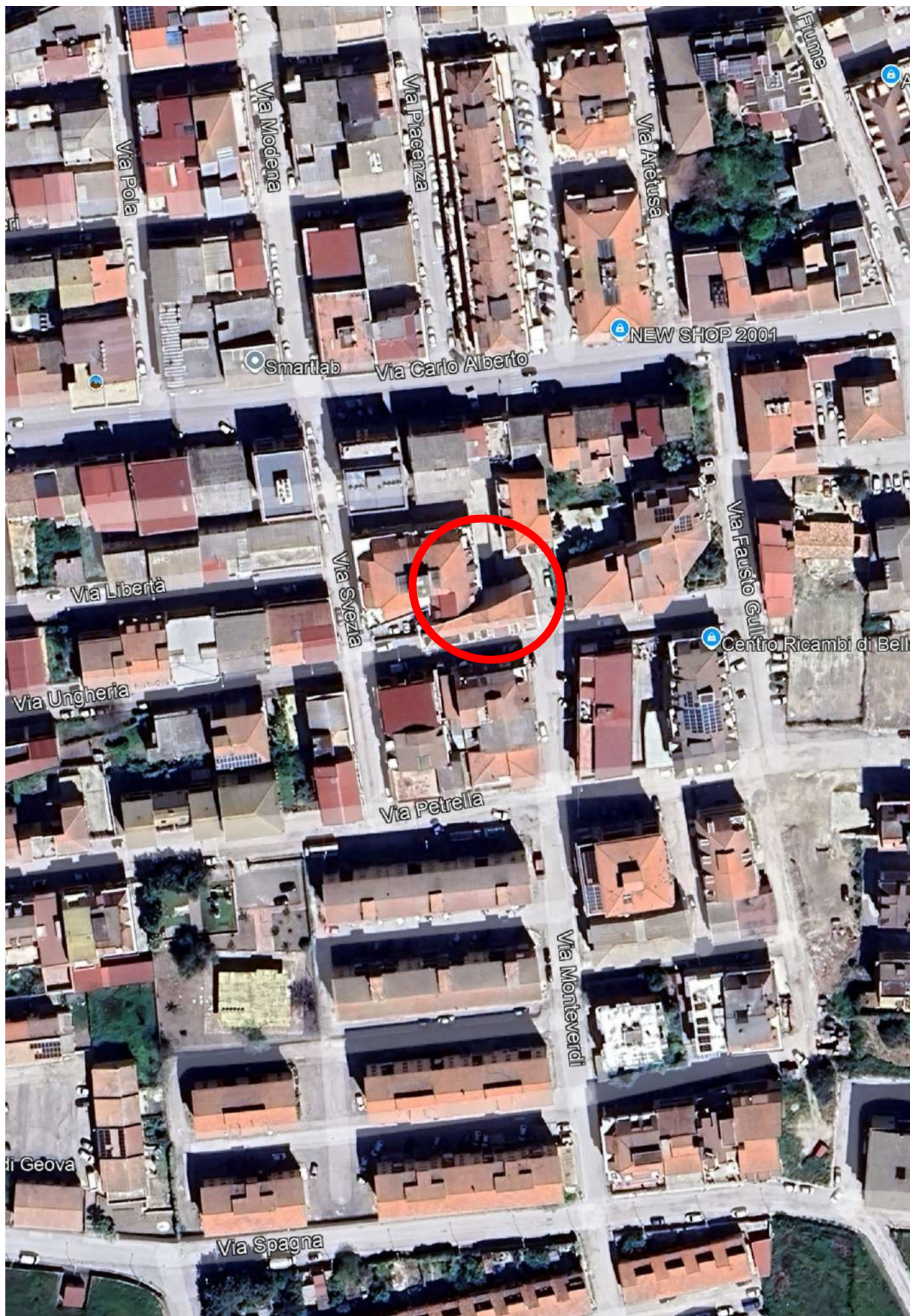
Foto 5



Foto 6

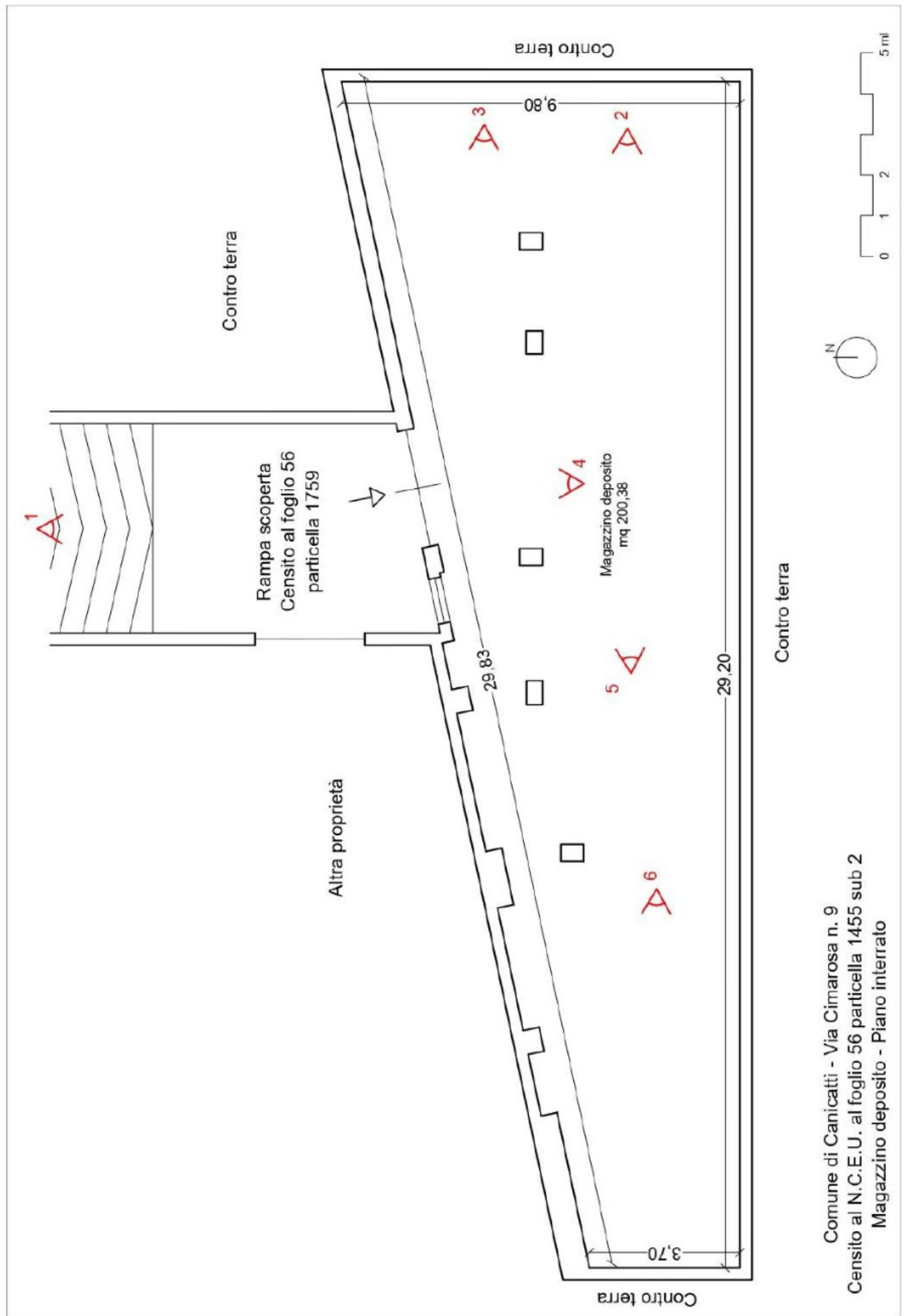






Allegato N.4

Rilievo metrico



Comune di Canicatti - Via Cimarosa n. 9
Censito al N.C.E.U. al foglio 56 particella 1455 sub 2
Magazzino deposito - Piano interrato

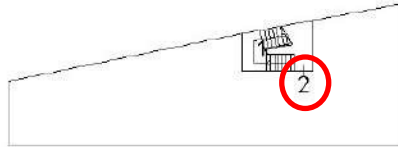
Data: 02/07/2025 - n. T602756 - Richiedente: Telematico

ELABORATO PLANIMETRICO
 Compilato da:
Cangialosi Antonio
 Iscritto all'albo:
Geometri
 Prov. Agrigento N. 2247

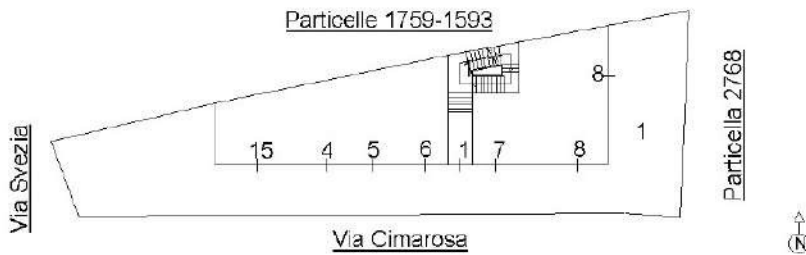
Agenzia delle Entrate
CATASTO FABBRICATI
 Ufficio Provinciale di
Agrigento

Comune di **Canicatti**
 Sezione: Foglio: **56** Particella: **1455** Protocollo n. AG0013391 del 05/02/2014
 Tipo Mappale n. **179** del **03/02/1992**
 Dimostrazione grafica dei subalterni Scala 1 : 500

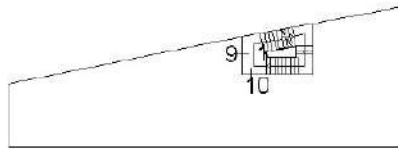
PIANO PRIMO SOTTOSTRADA



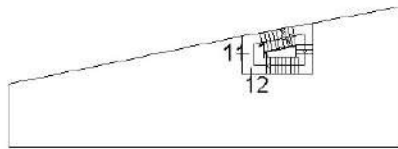
PIANO TERRA



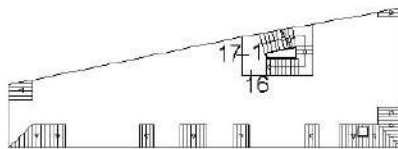
PIANO PRIMO



PIANO SECONDO



PIANO TERZO



Ultima planimetria in atti

Data: 02/07/2025 - n. T602756 - Richiedente: Telematico

Totale schede: 1 - Formato di acquisizione: A4(210x297) - Formato stampa richiesto: A4(210x297) - Fattore di scala non utilizzabile

Elaborato Planimetrico - Catasto dei Fabbricati - Situazione al 02/07/2025 - Comune di CANICATTI(B602) - < Foglio 56 Particella 1455 >