

**Agenzia del Territorio
CATASTO FABBRICATI
Ufficio Provinciale di
Siena**

Dichiarazione protocollo n. SI0107248 del 26/11/2004

Planimetria di u.i.u. in Comune di Poggibonsi

Via Fratelli Bandiera

civ. 25

Identificativi Catastali:

Sezione:

Foglio: 9

Particella: 292

Subalterno: 3

Compilata da:

Minervini Salvador

Iscritto all'albo:

Geometri

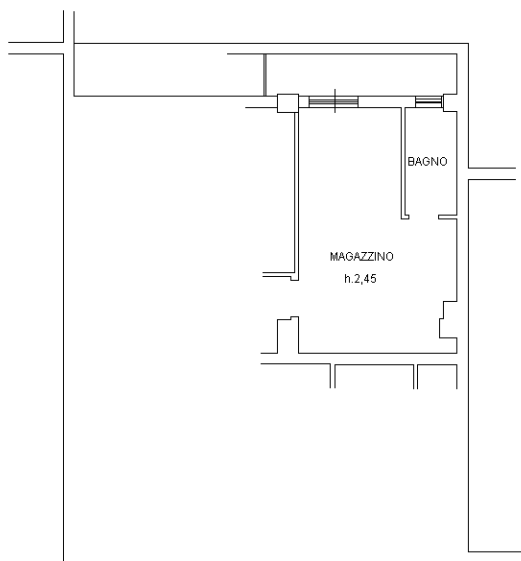
Prov. Siena

N. 781

Scheda n. 1

Scala 1:200

PIANTA PRIMO SEMINTERRATO



Via F.lli Bandiera

SCALA 1:200



Ultima planimetria in atti

**Agenzia del Territorio
CATASTO FABBRICATI
Ufficio Provinciale di
Siena**

Dichiarazione protocollo n. SI0107248 del 26/11/2004

Planimetria di u.i.u. in Comune di Poggibonsi

Via Fratelli Bandiera

civ. 25

Identificativi Catastali:

Sezione:

Foglio: 9

Particella: 292

Subalterno: 4

Compilata da:

Minervini Salvador

Iscritto all'albo:

Geometri

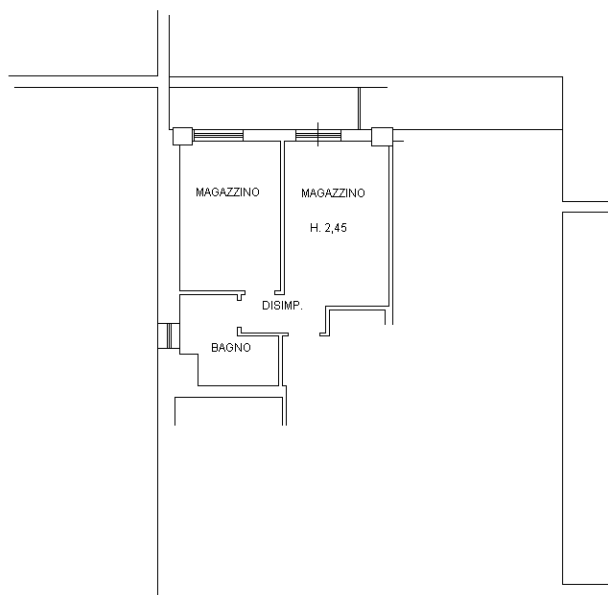
Prov. Siena

N. 781

Scheda n. 1

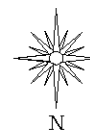
Scala 1:200

PIANTA PRIMO SEMINTERRATO



Via F.lli Bandiera

SCALA 1:200



Ultima planimetria in atti

Catasto dei Fabbricati - Situazione al 15/06/2022 - Comune di POGGIBONSI(G752) - < Foglio 9 - Particella 1021 - Subalterno 10 > - Uiu graffiata
VIA F. LLI BANDIERA n. 25 Piano S1