

ubicazione















MODULARIO  
F. rig. rend. 497


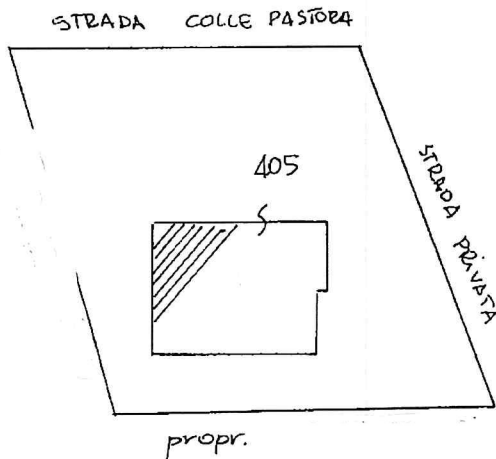
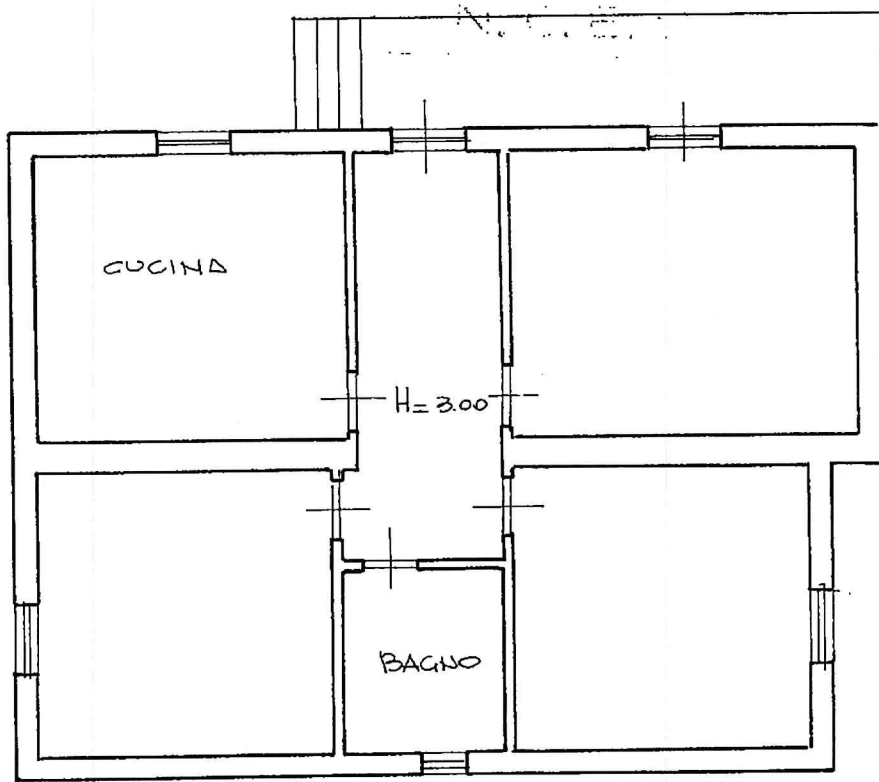


MINISTERO DELLE FINANZE  
DIREZIONE GENERALE DEL CATASTO E DEI SS.TT.EE.  
**CATASTO EDILIZIO URBANO** (RDL 13-4-1939, n. 652)

MOD. **BN** (GEU)

LIRE  
**500**

Planimetria di u.i.u. in Comune di ARTENA via Colle PASTORE civ. 5



Catasto dei Fabbricati - Situazione al 29/01/2017 - Comune di ARTENA (A449) - < Foglio: 17 - Particella: 405 - Subalterno: 0 >  
VIAB COLLE PASTORA n. 5 piano: T;

Ultima Distinzione di N.C.   
Denuncia di variazione   
Data presentazione: 25/01/1994 - Data: 29/01/2017 - n. T14246 - Richiedente:  
Data e scheda di acquisizione: 14/01/94 (210x297) - Formato stampato: A4 (210x297)  
F. 17  
n. 405. sub. ....

Compilata dal Geometra  
(Titolo, cognome e nome)  
TINISOLA PIETRO  
della provincia di ROMA  
data 14/01/94 Firma [Signature]

RISERVATO ALL'UFFICIO

