

**Agenzia del Territorio  
CATASTO FABBRICATI  
Ufficio Provinciale di  
Varese**

Dichiarazione protocollo n. VA0138736 del 25/05/2012

Planimetria di u.i.u. in Comune di Saronno

Via Guglielmo Marconi

civ. 31

Identificativi Catastali:

Sezione: SA

Foglio: 12

Particella: 388

Subalterno: 522

Compilata da:

Iscritto all'albo:  
Geometri

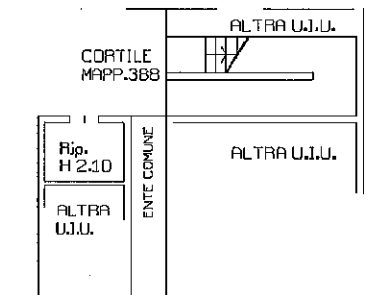
Prov. Lodi

N. 487

Scheda n. 1

Scala 1:200

Piano Terra



Ultima planimetria in atti

Data: 27/10/2025 - n. T61442 - Richiedente:

Totale schede: 1 - Formato di acquisizione: A4(210x297) - Formato stampa richiesto: A4(210x297)

**Agenzia del Territorio  
CATASTO FABBRICATI  
Ufficio Provinciale di  
Varese**

Dichiarazione protocollo n. VA0495428 del 29/11/2011

Planimetria di u.i.u. in Comune di Saronno

Via Guglielmo Marconi

civ. 31

Identificativi Catastali:

Sezione: SA  
Foglio: 12  
Particella: 388  
Subalterno: 512

Commilata da:

Iscritto all'albo:  
Geometri

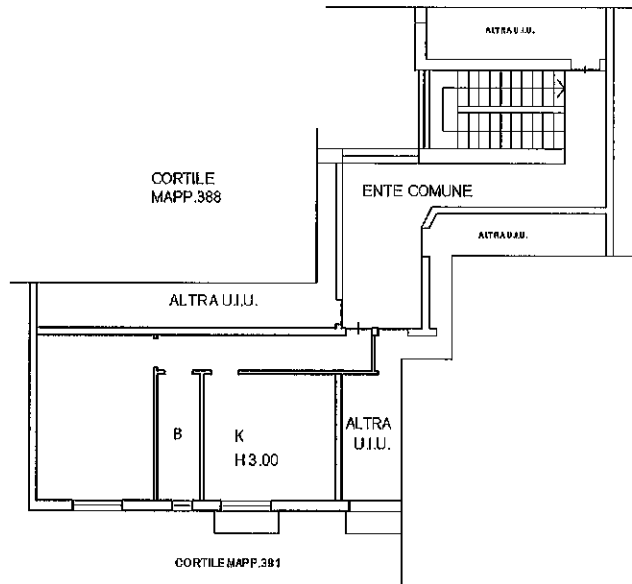
Prov. Lodi

N. 487

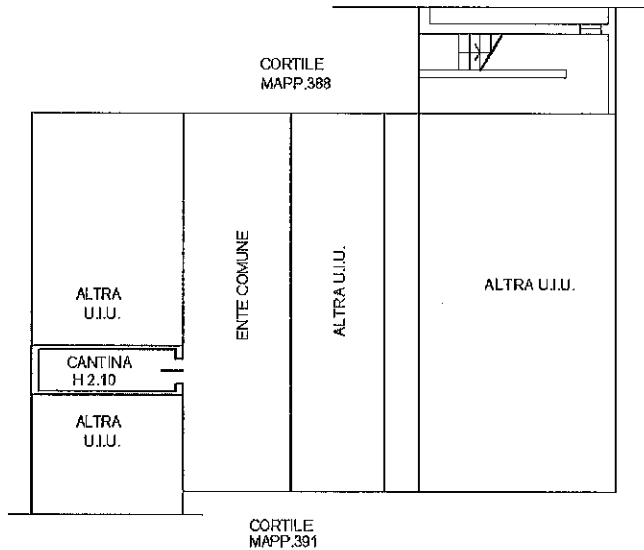
Scheda n. 1

Scala 1:200

**Piano Secondo**



**Piano Terra**



Ultima planimetria in atti

Catasto dei Fabbricati - Simazione al 27/10/2025 - Comune di SARONNO(1441) - < Sez. urbana SA - Foglio 12 - Particella 388 - Subalterno 512 >  
VIA GUGLIELMO MARCONI n. 31 Piano T-2

**Agenzia del Territorio  
CATASTO FABBRICATI  
Ufficio Provinciale di  
Varese**

Dichiarazione protocollo n. VA0495428 del 29/11/2011

Planimetria di u.i.u. in Comune di Saronno

Via Guglielmo Marconi

civ. 31

Identificativi Catastali:

Sezione: SA  
Foglio: 12  
Particella: 388  
Subalterno: 513

Completata da:

Iscritto all'albo:  
Geometri

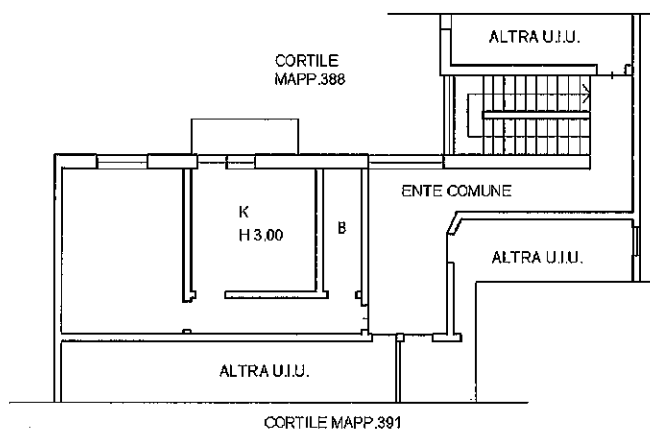
Prov. Lodi

N. 487

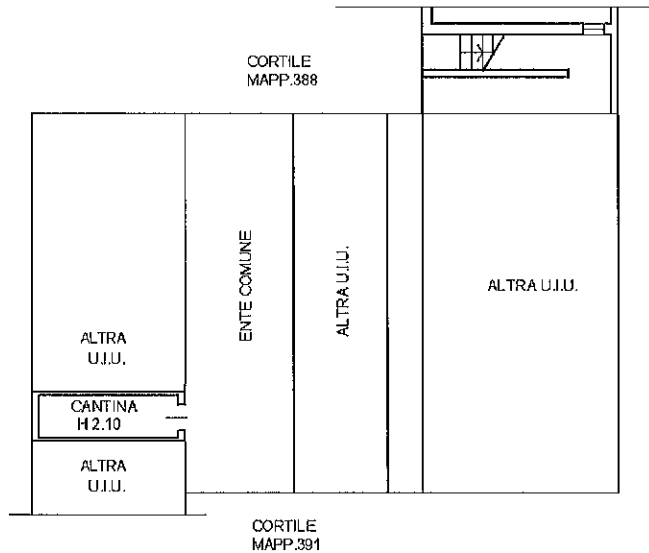
Scheda n. 1

Scala 1:200

**Piano Secondo**



**Piano Terra**



Ultima planimetria in atti