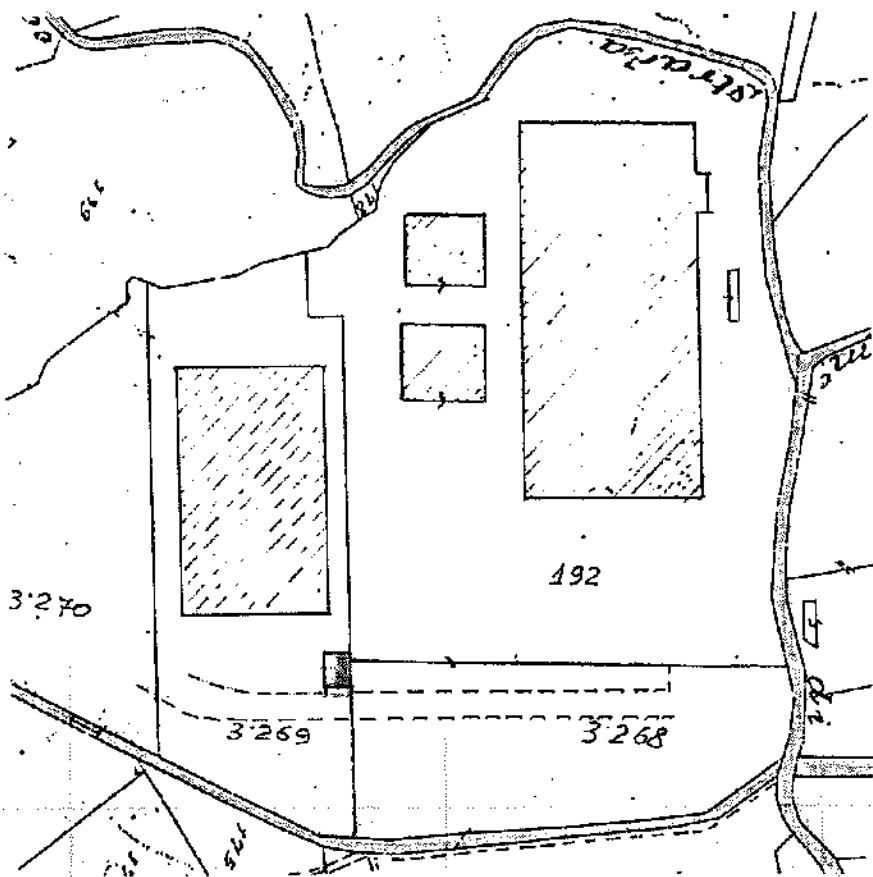
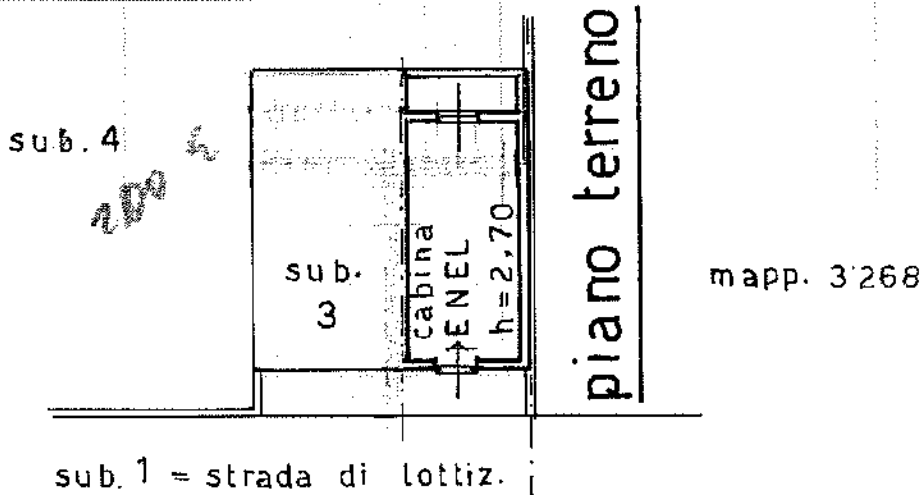





CATASTO EDILIZIO URBANO (RDL 13-4-1939, n. 652)

LIRE
250

Planimetria di u.i.u. in Comune di S. FERMO d. B., via Peneporto..... civ.....



ORIENTAMENTO



SCALA DI 1: 200

Dichiarazione di N.C.
Denuncia di variazione

Compiata dal Dott Arch.
(Titolo, cognome e nome)

RISERVATO ALL'UFFICIO

Identificativi catastali
F.5
n. 3269 sub. 2

Iscritto all'albo de gli architetti
della provincia di COMO
data 10.4.96 Firma [signature]

7 GIU. 1996



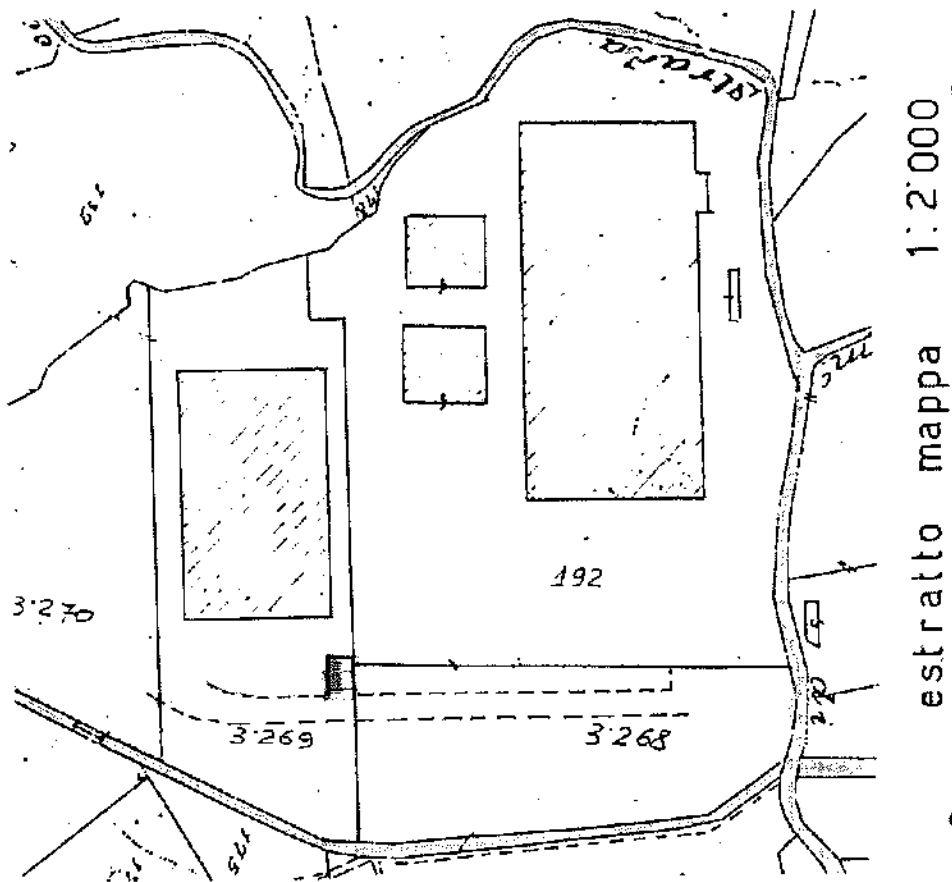
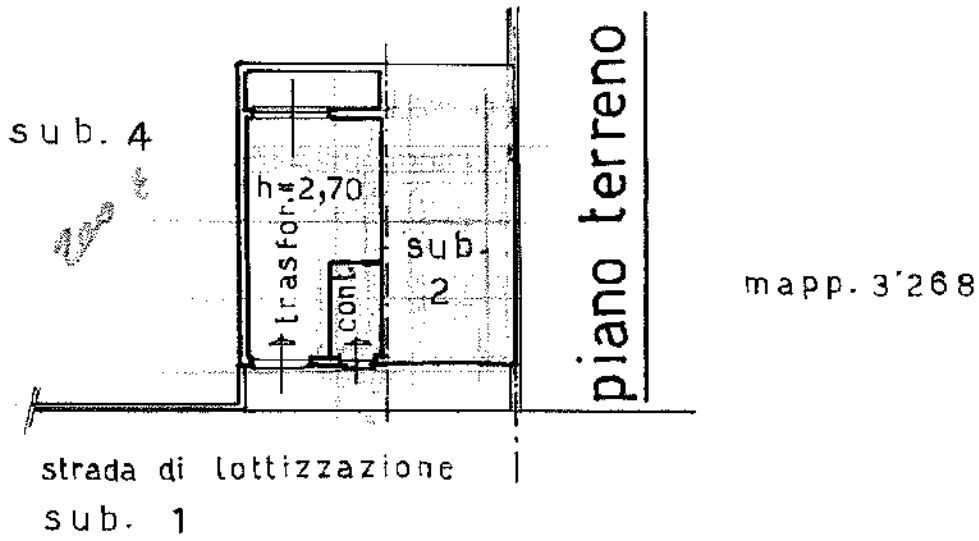
Roma - Istituto Fotografo e Zecca edito Stato - P.V.



CATASTO EDILIZIO URBANO (RDL 13-4-1939, n. 652)

LIRE
250

Planimetria di u.i.u. in Comune di S.FERMO d.B. via Peneporto civ.



ORIENTAMENTO



SCALA DI 1:200

Dichiarazione di N.C.
Denuncia di variazione

Compilata dal Dott. Arch.
[redacted] (Titolo cognome e nome)

RISERVATO ALL'UFFICIO

Identificativi catastali
F. 5
n. 3269 sub. 3

Iscritto all'albo de gli architetti
della provincia di COMO
data 10-4-96 Firma [signature]

30
7 GIU. 1996

