

Visura storica per immobile

Situazione degli atti informatizzati al 19/03/2024

Situazione dell'unità immobiliare dal 10/03/2010

N.		DATI IDENTIFICATIVI				DATI DI CLASSAMENTO				DATI DERIVANTI DA	
Sezione Urbana	Foglio	Particella	Sub	Zona Cens.	Micro Zona	Categoria	Classe	Consistenza	Superficie Catastale	Rendita	
1	54	276	21			A/2	1	4,5 vani		Euro 348,61	VARIAZIONE NEL CLASSAMENTO del 10/03/2010 Pratica n. MC0037781 in atti dal 10/03/2010 VARIAZIONE DI CLASSAMENTO (n. 5554.1/2010)
Indirizzo CONTRADA COLLINA n. 23 Piano 1-2											
Notifica Partita Mod.58											
Annotazioni -classamento e rendita validati											

Situazione dell'unità immobiliare dal 26/10/2009

N.		DATI IDENTIFICATIVI				DATI DI CLASSAMENTO				DATI DERIVANTI DA	
Sezione Urbana	Foglio	Particella	Sub	Zona Cens.	Micro Zona	Categoria	Classe	Consistenza	Superficie Catastale	Rendita	
1	54	276	21			A/2	1	4,5 vani		Euro 348,61	VARIAZIONE del 26/10/2009 Pratica n. MC0220048 in atti dal 26/10/2009 FRAZIONAMENTO PER TRASFERIMENTO DI DIRITTI-DIVERSA DISTRIBUZIONE DEGLI SPAZI INTERNI (n. 44101.1/2009)
Indirizzo CONTRADA COLLINA n. 23 Piano 1-2											
Notifica Partita Mod.58											
Annotazioni -classamento e rendita proposti (d.lm. 701/94)											

L'intestazione alla data della richiesta deriva dai seguenti atti:

Situazione degli intestati dal 30/10/2009

N.	DATI ANAGRAFICI	CODICE FISCALE	DIRITTI E ONERI REALI
1	nato a [redacted] (MC) il 2 [redacted]	[redacted]	(1) Proprietà 1/1
DATI DERIVANTI DA Atto del 30/10/2009 Pubblico ufficiale MORETTI ANTONIO Sede C'VITANOVA MARCHE (MC) Repertorio n. 91560 - COMPRAVENDITA Nota presentata con Modello Unico n. 9898.1/2009 Reparto PI di MACERATA in atti dal 04/11/2009			

Situazione degli intestati dal 26/10/2009

N.	DATI ANAGRAFICI	CODICE FISCALE	DIRITTI E ONERI REALI
1	nato a [redacted] (MC) il 1 [redacted]	[redacted]	(1) Proprietà 1000/1000 fino al 30/10/2009



Direzione Provinciale di Macerata
Ufficio Provinciale - Territorio
Servizi Catastali

Visura storica per immobile Situazione degli atti informatizzati al 19/03/2024

Data: 19/03/2024 Ora: 10.33.40

Segue

Visura n.: T88059

Pag: 3

DATI DERIVANTI DA VARIAZIONE del 26/10/2009 Pratica n. MC0220048 in atti dal 26/10/2009 FRAZIONAMENTO PER TRASFERIMENTO DI DIRITTI-DIVERSA DISTRIBUZIONE DEGLI SPAZI INTERNI (n. 44101.1/2009)

Situazione dell'unità immobiliare che ha originato il precedente dal 13/08/2009

N.	DATI IDENTIFICATIVI				DATI DI CLASSAMENTO				DATI DERIVANTI DA			
	Sezione Urbana	Foglio	Particella	Sub	Zona Cens.	Micro Zona	Categoria	Classe		Consistenza	Superficie Catastale	Rendita
1		54	276	18			A/7	U	8,5 vani		Euro 1.097,47	VARIAZIONE NEL CLASSAMENTO del 13/08/2009 Pratica n. MC0171008 in atti dal 13/08/2009 VARIAZIONE DI CLASSAMENTO (n. 39594.1/2009)
Indirizzo												
CONTRADA COLLINA n. 23 Piano 1-2												
Notifica												
Partita												
Mod.58												
Annotazioni												
-classamento e/o rendita rettificati con procedura di classamento automatico (d.m. 701/94)												

Situazione dell'unità immobiliare dal 01/04/2009

N.	DATI IDENTIFICATIVI				DATI DI CLASSAMENTO				DATI DERIVANTI DA			
	Sezione Urbana	Foglio	Particella	Sub	Zona Cens.	Micro Zona	Categoria	Classe		Consistenza	Superficie Catastale	Rendita
1		54	276	18			A/2	1	9 vani		Euro 697,22	VARIAZIONE del 01/04/2009 Pratica n. MC0062746 in atti dal 01/04/2009 CREAZIONE CORTI ESCLUSIVE (n. 5368.1/2009)
Indirizzo												
CONTRADA COLLINA n. 23 Piano 1-2												
Notifica												
Partita												
Mod.58												
Annotazioni												
-classamento e rendita proposti (d.m. 701/94)												

L'intestazione alla data della richiesta deriva dai seguenti atti:

Situazione degli intestati dal 01/04/2009

N.	DATI ANAGRAFICI		CODICE FISCALE	DIRITTI E ONERI REALI
1	nato a	(MC) il		(1) Proprietà 1000/1000 fino al 26/10/2009
DATI DERIVANTI DA				
VARIAZIONE del 01/04/2009 Pratica n. MC0062746 in atti dal 01/04/2009 CREAZIONE CORTI ESCLUSIVE (n. 5368.1/2009)				

Visura storica per immobile

Situazione degli atti informatizzati al 19/03/2024

Situazione dell'unità immobiliare che ha originato il precedente dal 18/10/2004

N.	DATI IDENTIFICATIVI				DATI DI CLASSAMENTO				DATI DERIVANTI DA		
	Sezione Urbana	Foglio	Particella	Sub	Zona Cens.	Micro Zona	Categoria	Classe	Consistenza	Superficie Catastale	Rendita
1		54	276	6			A/2	1	9 vani		Euro 697,22
Indirizzo CONTRADA COLLINA n. 23 Piano 1-2											
Notifica in corso con protocollo n. MC0112172 del 18/10/2004											
Mod.58											

Situazione dell'unità immobiliare dal 28/10/2003

N.	DATI IDENTIFICATIVI				DATI DI CLASSAMENTO				DATI DERIVANTI DA		
	Sezione Urbana	Foglio	Particella	Sub	Zona Cens.	Micro Zona	Categoria	Classe	Consistenza	Superficie Catastale	Rendita
1		54	276	6			A/2	1	8,5 vani		Euro 658,48
Indirizzo CONTRADA COLLINA n. 23 Piano 1-2											
Notifica -classamento e rendita proposti (d.m. 701/94)											
Mod.58											

L'intestazione alla data della richiesta deriva dai seguenti atti:

Situazione degli intestati dal 28/10/2003

N.	DATI ANAGRAFICI		CODICE FISCALE	DIRITTI E ONERI REALI
1	██████████	nato a ██████████ (MC) il ██████████	██████████	(1) Proprietà 1000/1000 fino al 01/04/2009
DATI DERIVANTI DA COSTITUZIONE del 28/10/2003 Pratica n. MC0139403 in atti dal 28/10/2003 COSTITUZIONE (n. 2080.1/2003)				

Visura telematica

Tributi speciali: Euro 0,90

* Codice Fiscale Validato in Anagrafe Tributaria.

** Si intendono escluse le "superfici di balconi, terrazzi e aree scoperte pertinenziali e accessorie, comunicanti o non comunicanti" (cfr. Provvedimento del Direttore dell'Agenzia delle Entrate 29 marzo 2013).

Direzione Provinciale di Macerata Ufficio Provinciale - Territorio - Direttore DONISI ANGELO

V:s. tel. (0.90 euro)



1 Particella: 276

N=1300

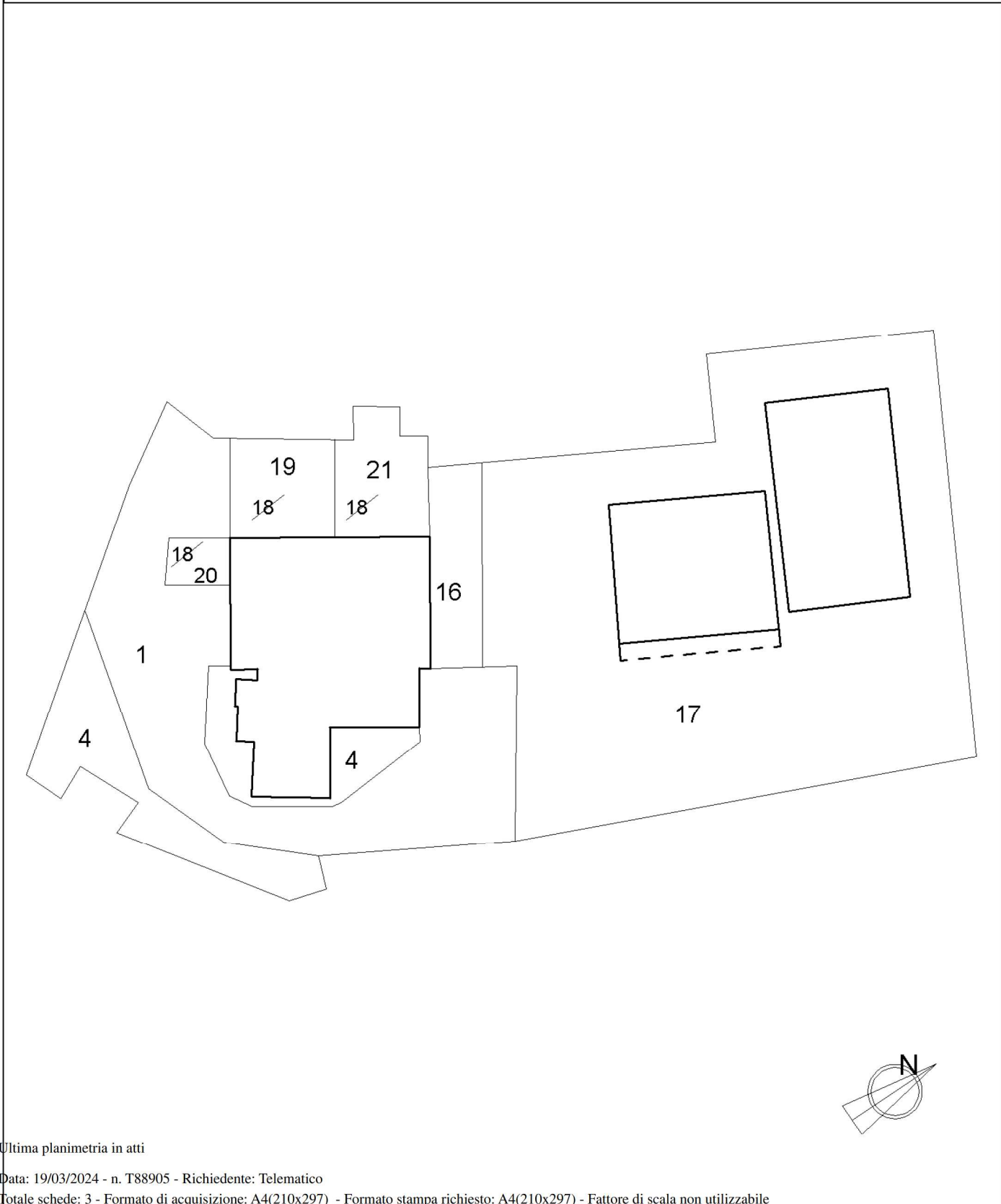
E=36900

Comune: (MC) SAN GINESIO
 Foglio: 54
 Scala originale: 1:2000
 Dimensione cornice: 534.000 x 378.000 metri
 Protocollo pratica T89447/2024
 19 Mar 2024 10:35:20

Agenzia del Territorio
CATASTO FABBRICATI
Ufficio Provinciale di
Macerata

ELABORATO PLANIMETRICO
Compilato da:
Balzi Claudio
Iscritto all'albo:
Geometri
Prov. Macerata N. 772

Comune di San Ginesio	Protocollo n. MC0220048 del 26/10/2009
Sezione: Foglio: 54 Particella: 276	Tipo Mappale n. del
Dimostrazione grafica dei subalterni	Scala 1 : 500



Elaborato Planimetrico - Catasto dei Fabbricati - Situazione al 19/03/2024 - Comune di SAN GINESIO(H876) - < Foglio 54 Particella 276 >

Ultima planimetria in atti

ELABORATO PLANIMETRICO

Compilato da:
Balzi Claudio
Iscritto all'albo:
Geometri
Prov. Macerata N. 772

**Agenzia del Territorio
CATASTO FABBRICATI
Ufficio Provinciale di
Macerata**

Comune di San Ginesio

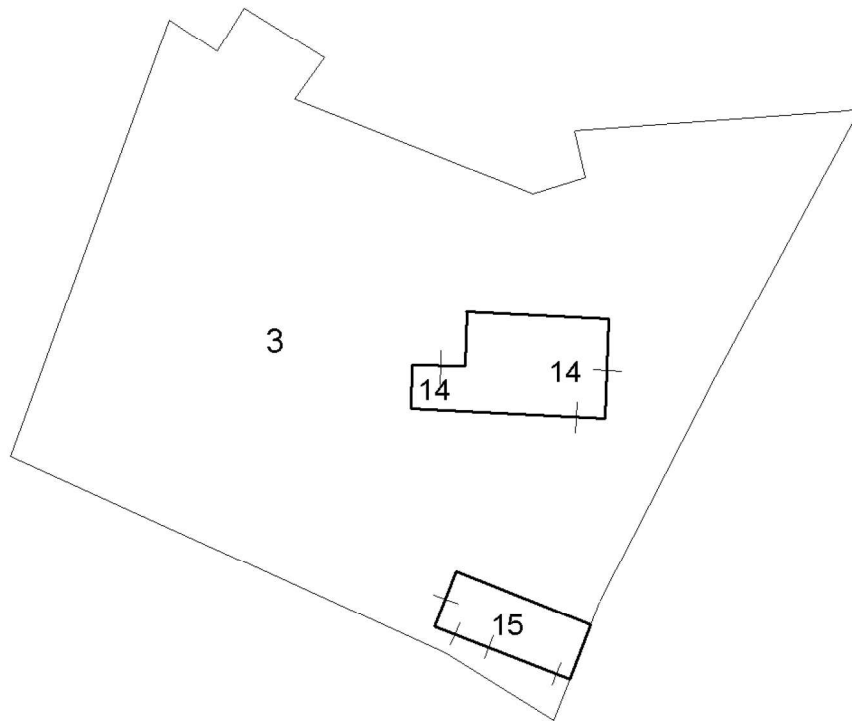
Protocollo n. MC0220048 del 26/10/2009

Sezione: Foglio: 54 Particella: 276

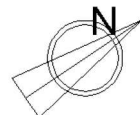
Tipo Mappale n. del

Dimostrazione grafica dei subalterni

Scala 1 : 500



PIANO TERRA



Ultima planimetria in atti

**Agenzia del Territorio
CATASTO FABBRICATI
Ufficio Provinciale di
Macerata**

Dichiarazione protocollo n. MC0220048 del 26/10/2009

Planimetria di u.i.u. in Comune di San Ginesio

CONTRADA COLLINA

civ. 23

Identificativi Catastali:

Sezione:

Foglio: 54

Particella: 276

Subalterno: 21

Compilata da:

BALZI CLAUDIO

Iscritto all'albo:

Geometri

Prov. Macerata

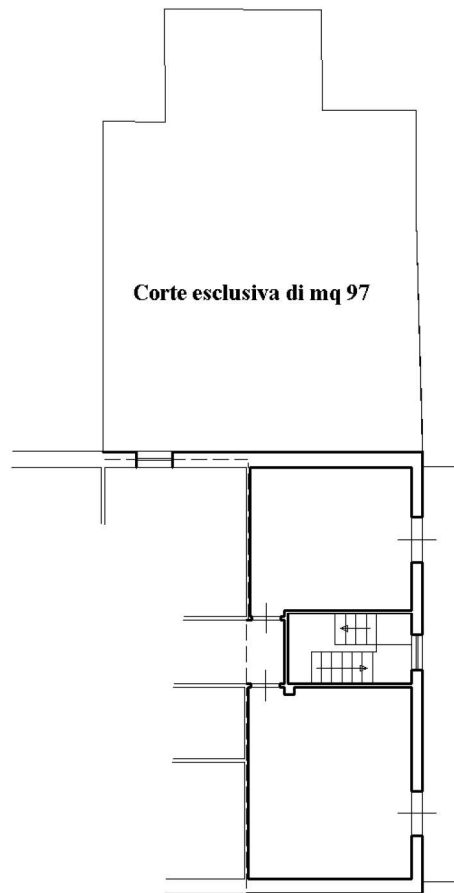
N. 772

Scheda n. 1

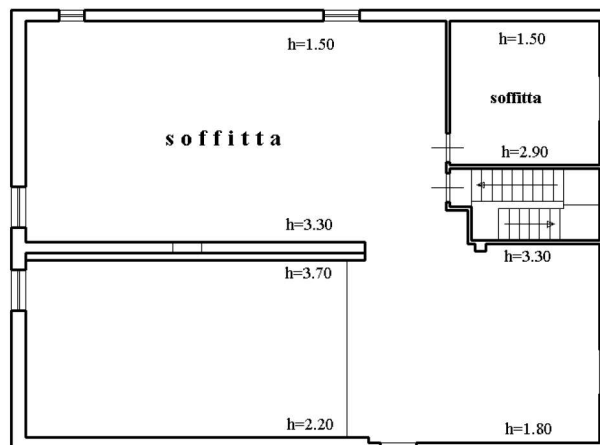
Scala 1:200

Piano Primo

H = 3.00



Piano Secondo



Ultima planimetria in atti

