

MODULARIO  
F. n. 487



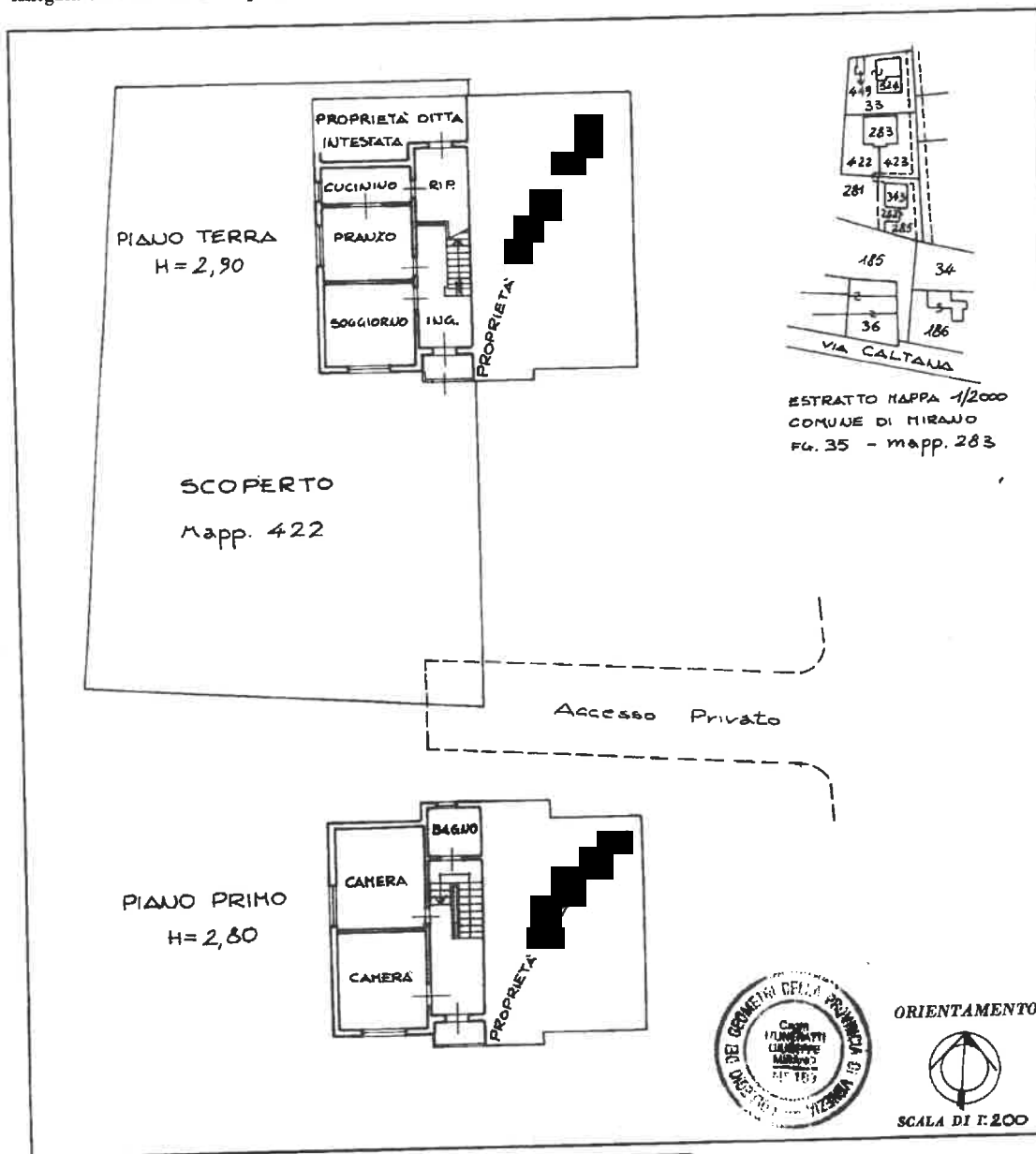
MINISTERO DELLE FINANZE  
DIREZIONE GENERALE DEL CATASTO E DEI SERVIZI TECNICI ERARIALI  
**NUOVO CATASTO EDILIZIO URBANO**

Mod. B (Nuovo Catasto Edilizio Urbano)

Lire  
150

(R. DECRETO-LEGGI 13 APRILE 1939, N. 852)

Planimetria dell'immobile situato nel Comune di MIRANO Via CALTANA, 116  
Di via [REDACTED]  
Allegata alla dichiarazione presentata all'Ufficio Tecnico Erariale di VENEZIA



VARIATIONE: DERIVA DAL MAPP. 283/sub 2 - ASSUME IL MAPP. 422



SPAZIO RISERVATO PER LE ANNOTAZIONI D'UFFICIO

DATA PROT. N° 1345

FOGLIO 35  
mapp. {283/sub 5  
422

A.C. 422

Compilata dal GEOMETRA  
(Titolo, nome e cognome del tecnico)  
GIUSEPPE MUNERATTI  
Iscritto all'Albo dei GEOMETRI  
della Provincia di VENEZIA  
DATA 1/3/88  
Firma: [Signature]

Ultima planimetria in atti

MODULARIO  
F. - fig. rend. - 487



MINISTERO DELLE FINANZE  
DIREZIONE GENERALE DEL CATASTO E DEI SERVIZI TECNICI ERARIALI

Mod. B (Nuovo Catasto Edilizio Urbano)

Lire  
150

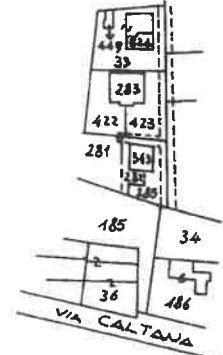
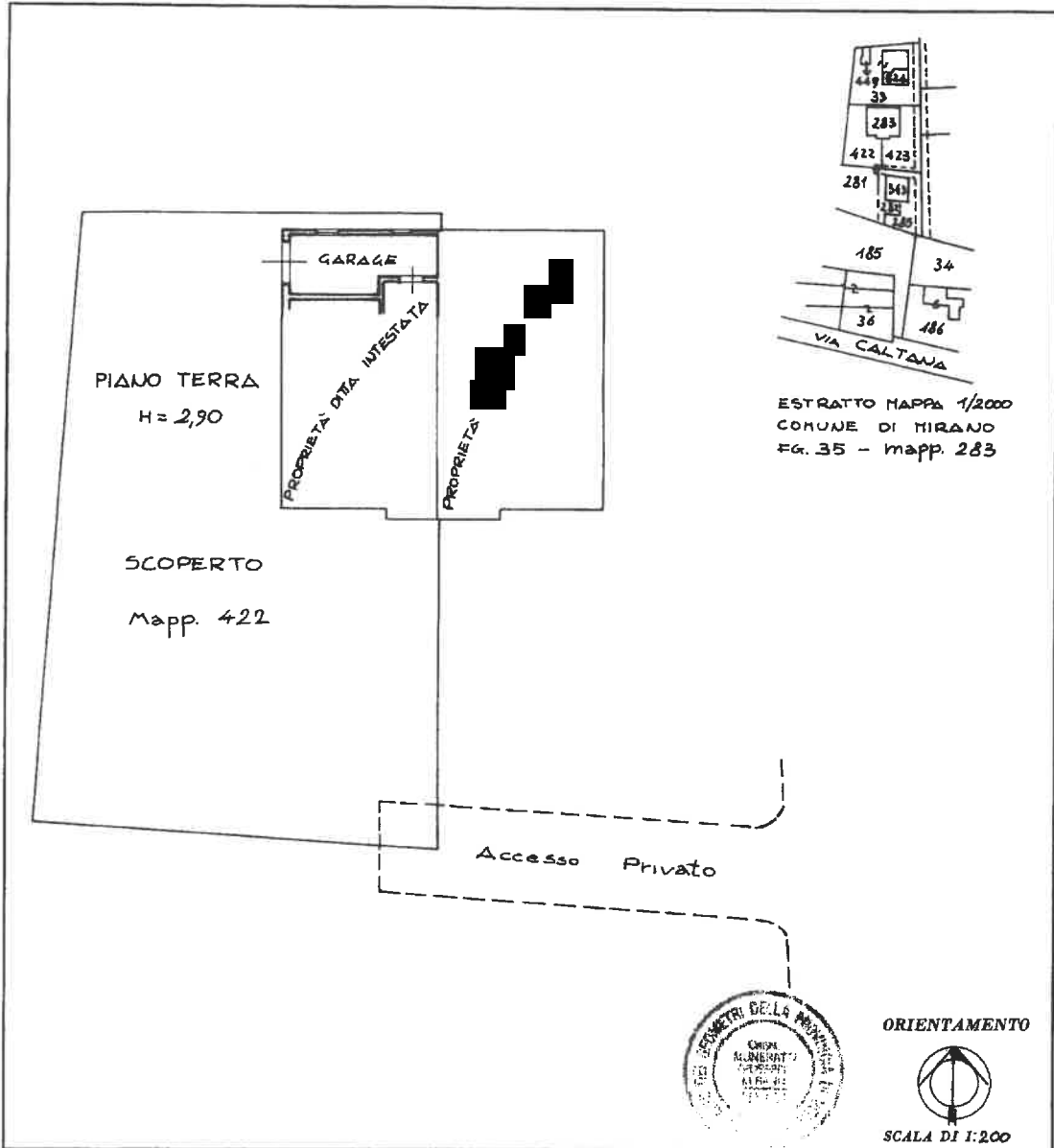
# NUOVO CATASTO EDILIZIO URBANO

(R. DECRETO-LEGGE 18 APRILE 1959, N. 452)

Planimetria dell'immobile situato nel Comune di MIRANO Via CALTANA 116

Ditta [REDACTED]

Allegata alla dichiarazione presentata all'Ufficio Tecnico Erariale di VENEZIA



VARIAZIONE: DERIVA DAL MAPP. 283/sub 2 - ASSUME IL MAPP. 283/sub 6  
422

SPAZIO RISERVATO PER LE ANNOTAZIONI D'UFFICIO	
DATA PROT. N°	Foglio 35 mapp. { 283/sub 6 422
1006	

Compilata dal GEOMETRA  
(Titolo, nome e cognome del tecnico)  
GIUSEPPE MUNERATTI

Iscritto all'Albo dei GEOMETRI  
della Provincia di VENEZIA

DATA 1/3/88

Firma: [Signature]

Ultima planimetria in atti

map. 01

Catasto dei Fabbricati - Situazione al 26/05/2025 - Comune di MIRANO(F241) - < Foglio 35 - Particella 283 - Subalterno 6 >  
VIA CALTANA n. 116 Piano T