

**Agenzia del Territorio
CATASTO FABBRICATI
Ufficio Provinciale di
Pordenone**

Dichiarazione protocollo n. PN0158864 del 01/12/2006

Planimetria di u.i.u. in Comune di Fanna

Via Vedovati

civ. 11

Identificativi Catastali:

Sezione:
Foglio: 3
Particella: 494
Subalterno:

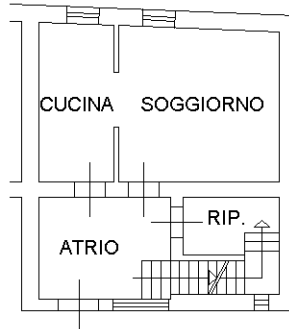
Compilata da:
Bucchetti Renzo

Iscritto all'albo:
Geometri

Prov. Pordenone

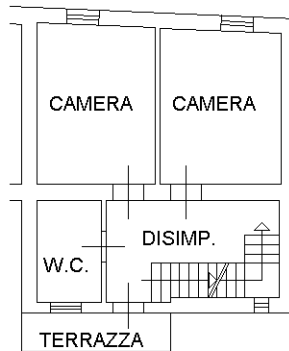
N. 348

Scheda n. 1 Scala 1:200



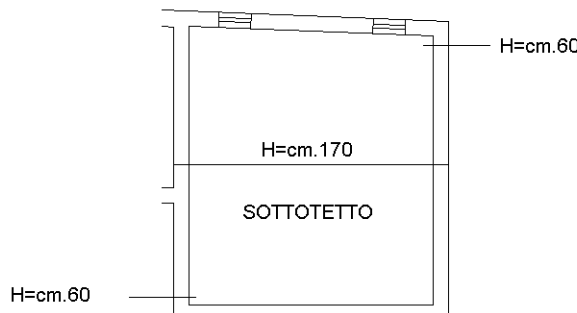
PIANO TERRA.

H=cm.248

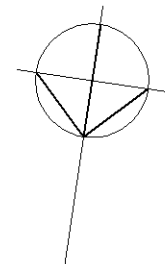


PIANO PRIMO.

H=cm.239



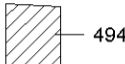
PIANO SECONDO.



NORD

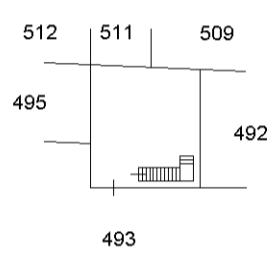
Ultima planimetria in atti

ELABORATO PLANIMETRICO		Agenzia del Territorio CATASTO FABBRICATI Ufficio Provinciale di Pordenone	
Compilato da: Bucchetti Renzo Iscritto all'albo: Geometri Prov. Pordenone N. 348		Protocollo n. PN0158864 del 01/12/2006 Tipo Mappale n. 12345 del 16/11/2006	
Comune di Fanna Sezione: Foglio: 3 Particella: 494		Dimostrazione grafica dei subalterni Scala 1 : 500	



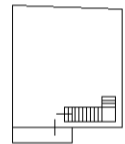
494

**ESTRATTO CATASTALE
SCALA 1:1000**




512 511 509
495 492
493

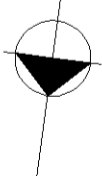
PIANO TERRA.



PIANO PRIMO.

PIANO SECONDO.





NORD