

**Agenzia del Territorio
CATASTO FABBRICATI
Ufficio Provinciale di
Bergamo**

Dichiarazione protocollo n. BG0071499 del 04/03/2009

Planimetria di u.i.u. in Comune di Pradalunga

Via Valle

civ. 12

Identificativi Catastali:

Sezione:

Foglio: 1

Particella: 303

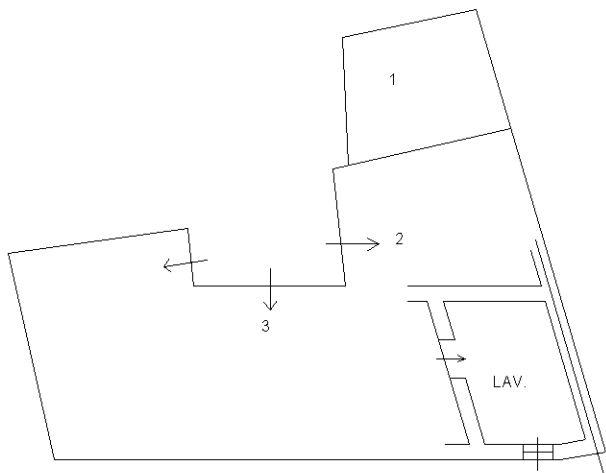
Subalterno: 5

Compilata da:

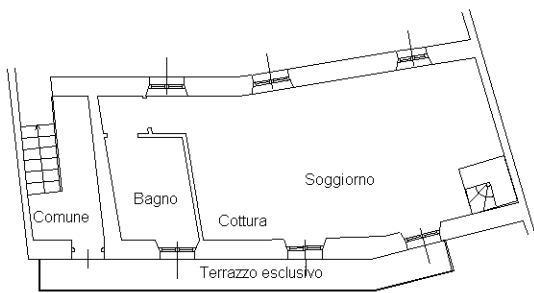
N. 4039

Scheda n. 1

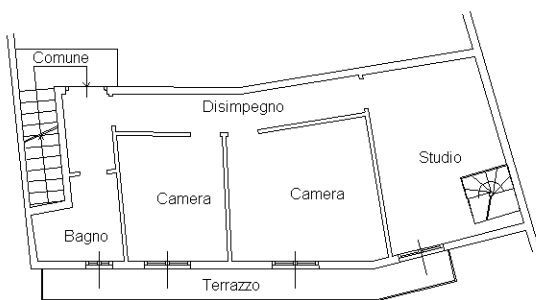
Scala 1:200



PIANO TERRA-h=2.60mt



PIANO SECONDO-h=2.56mt



PIANO TERZO-h=2.83mt



Ultima planimetria in atti