



MINISTERO DELLE FINANZE
DIPARTIMENTO DEL TERRITORIO
CATASTO EDILIZIO URBANO (RDL 13-4-1939, n. 652)

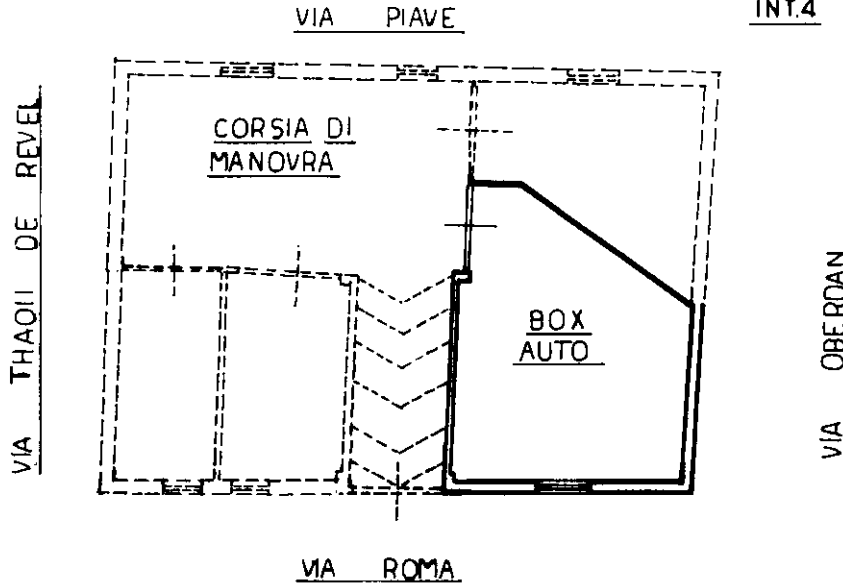
MOD. BN

500

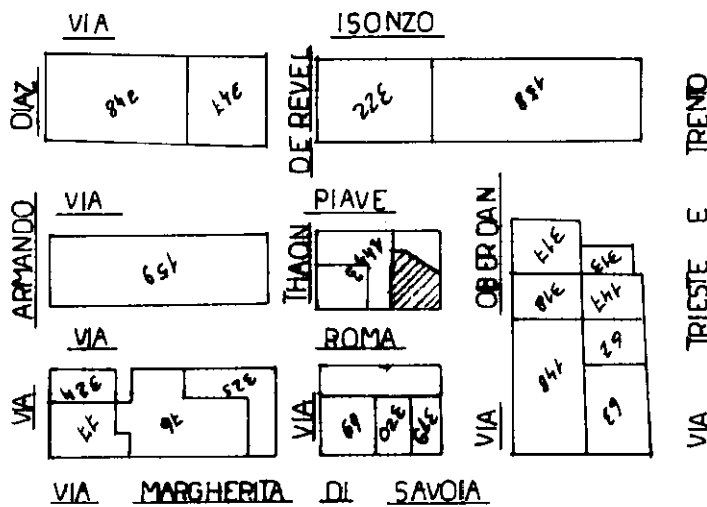
Pia. n. 1443 sub. 6 - Comune di MANFREDONIA ZAPPONETA Via ROMA

CIV. 2.

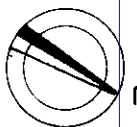
PIANTA PIANO SEMINTERRATO
H=2,25 MT.
SUP. UT. BOX = 40 MQ.
INT.4



STRALCIO CATASTALE
SCALA 1:1000



ORIENTAMENTO



SCALA DI 1:200

Dichiarazione di N.C.
Ultima planimetria in situazione

Compilata dal GEOMETRA
(Titolo, cognome e nome)
GRAMAZIO MICHELE

RISERVATO ALL'UFFICIO

Data presentazione: 28/05/1999 - Data: 13/06/2025 - n. T106703 - Richiedente: DLEDVD82M08D643A
Totale schede: 2 - Formato di acquisizione: A4(210x297) - Formato stampa richiesto: A4(210x297)
della provincia di FOGGIA n. 1748

1443 sub. 6

data 28/05/1999 Firma [Signature]

Catasto di Fabbriati - Situazione al 13/06/2025 - Comune di MANFREDONIA (E885) - < Foglio 112 - Particella 1443 - Subalterno 6 >
CORSO ROMA n. 2 - Interno 4 Piano S1