

**Agenzia del Territorio
CATASTO FABBRICATI
Ufficio Provinciale di
Genova**

Dichiarazione protocollo n. GE0071477 del 27/02/2009

Planimetria di u.i.u. in Comune di Serra Ricco'

Via Fratelli Canepa

civ. 48A

Identificativi Catastali:

Sezione:
Foglio: 14
Particella: 147
Subalterno: 8

Compilata da: _____

Iscritto all'albo:
Geometri

Prov. Genova

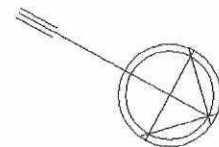
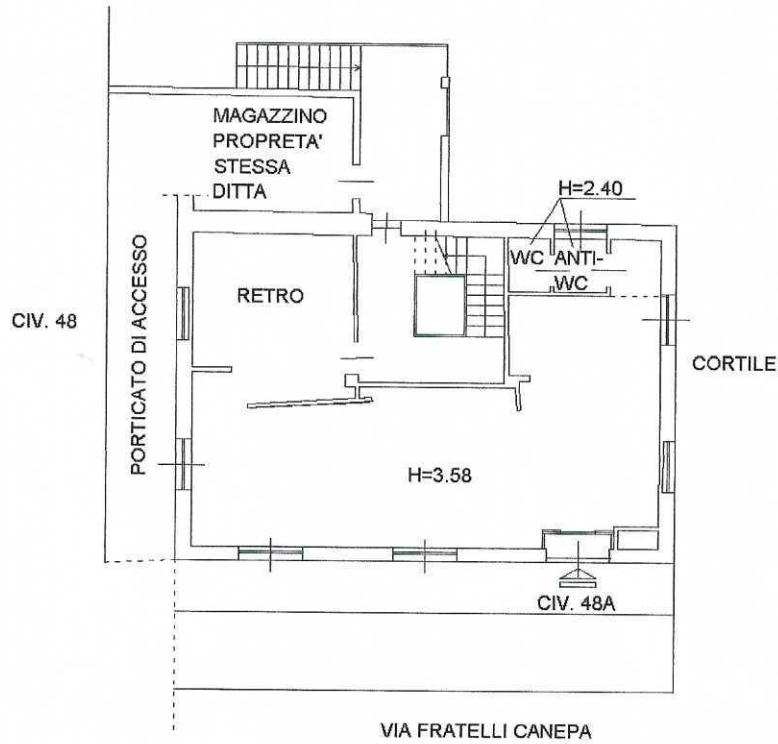
N. 2914

Scheda n. 1

Scala 1:200

PIANO TERRA NEGOZIO

CORTILE DI ACCESSO AI FONDI



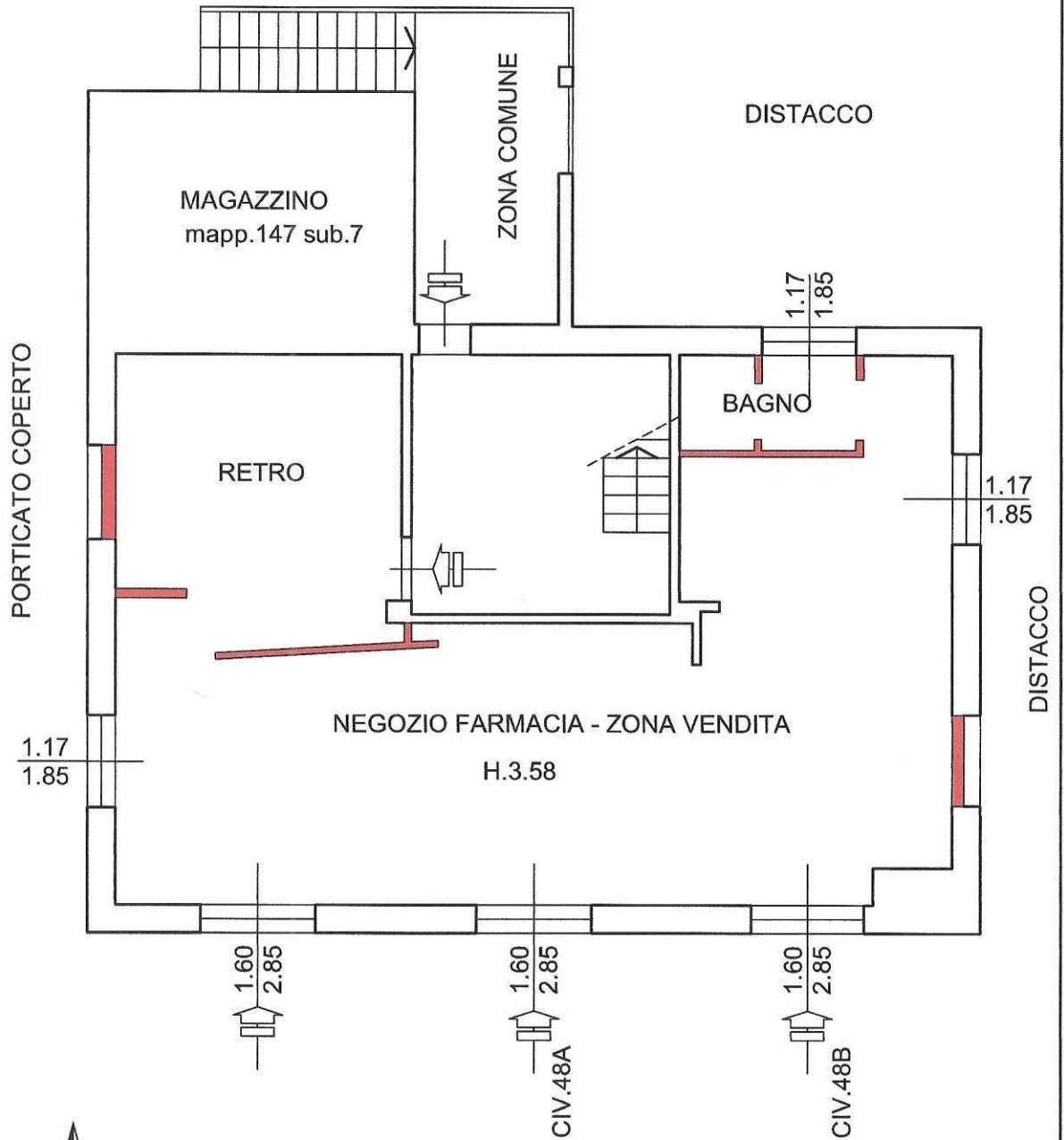
NORD

Ultima planimetria in atti

Data: 15/01/2025 - n. T340412 - Richiedente:

Totale schede: 1 - Formato di acquisizione: A4(210x297) - Formato stampa richiesto: A4(210x297)

PIANO TERRA



VIA FRATELLI CANEPA

LOTTO 10

 costruzioni

R.E. n° 520/2024

OGGETTO

RILIEVO IMMOBILE IN SERRA RICCO'
VIA FRATELLI CANEPA civ. 48 - 48A

SCALA

DATA

1:100

1/25

Il Tecnico: geometra Paolo De Lorenzi
Albo: n° 2292 - Cod.Fiscale: