

MODULARIO
F. - fog. mod. 497



MINISTERO DELLE FINANZE
DIREZIONE GENERALE DEL CATASTO E DEI SERVIZI TECNICI ERARIALI

Mod. B (Nuovo Catasto Edilizio Urbano)

Lire
200

NUOVO CATASTO EDILIZIO URBANO

(R. DECRETO-LEGGI 13 APRILE 1939, N. 652)

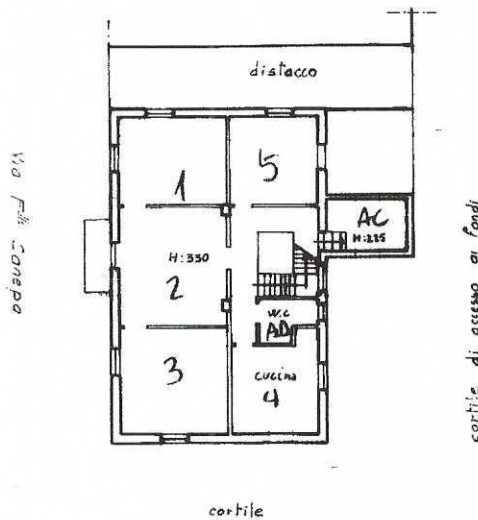
Planimetria dell'immobile situato nel Comune di SERRA RICCO Via F.lli CANEPA - 48 INT. 4

Ditta A. n.a. SERRA RICCO (GE) il 17-9-1908

Allegata alla dichiarazione presentata all'Ufficio Tecnico Erariale di GENOVA

FOGLIO 14
PARTITA 345
MAPPALE 147 SUB. 9

PIANO PRIMO



SPAZIO RISERVATO PER LE ANNOTAZIONI D'UFFICIO

DATA
PROT. N°

5/102/5

Compilata dal (Titolo, nome e cognome del tecnico)

Iscritto all'Albo dei GEOMETRI N° 1166

della Provincia di GENOVA

DATA 18-11-1987

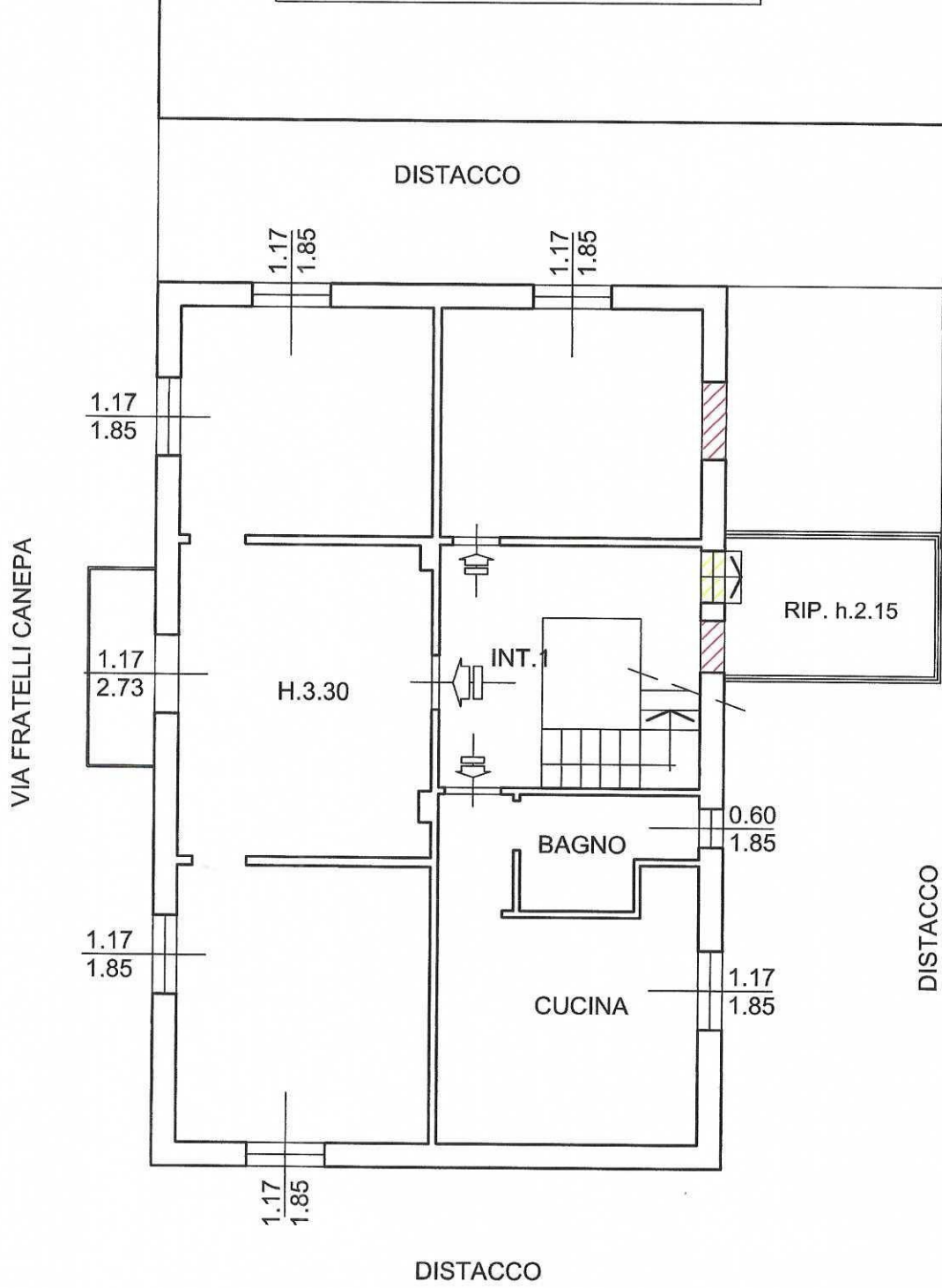
Firma:

Ultima planimetria in atti

Data presentazione: 27/11/1987 - Data: 15/01/2025 - n. T340415 - Richiedente:

Totale schede: 1 - Formato di acquisizione: A3(297x420) - Formato stampa richiesto: A4(210x297)

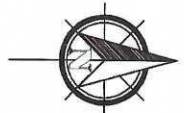
PIANO PRIMO




VIA FRATELLI CANEPA

DISTACCO

DISTACCO



-  costruzioni
-  demolizioni

LOTTO 11
R.E. n° 520/2024

OGGETTO	RILIEVO IMMOBILE IN SERRA RICCO' VIA FRATELLI CANEPA civ. 48A/1	SCALA	DATA
		1:100	1/25
Il Tecnico: geometra Paolo De Lorenzi Albo: n° 2292 - Cod.Fiscale:			