

**Agenzia del Territorio
CATASTO FABBRICATI
Ufficio Provinciale di
Milano**

Dichiarazione protocollo n. MI0388538 del 21/05/2010

Planimetria di u.i.u. in Comune di San Giuliano Milanese

Via Della Resistenza

civ. 21

Identificativi Catastali:

Sezione:

Foglio: 9

Particella: 22

Subalterno: 1

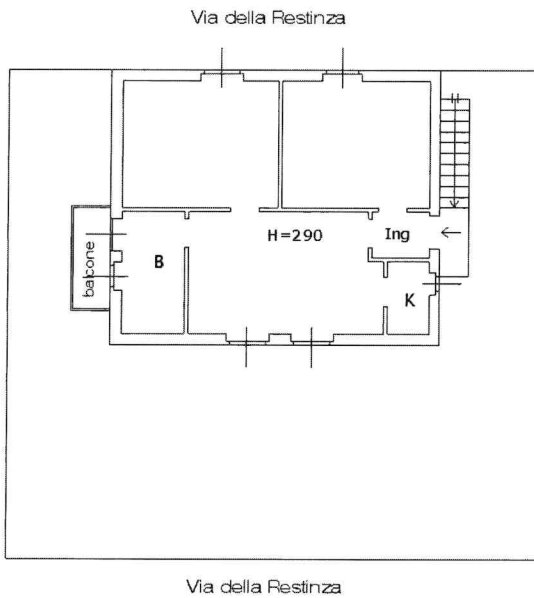
Comune:

Iscritto all'albo:
Geometri

Scheda n. 1

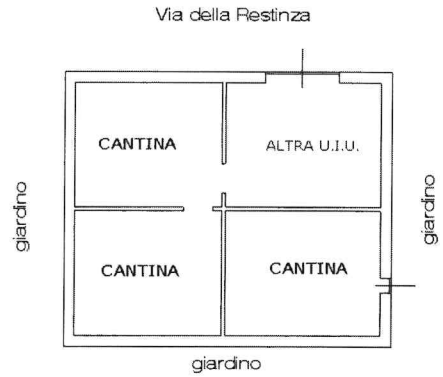
Scala 1:200

mapp 10



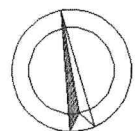
**PIANO PRIMO
ABITAZIONE H=290**

mapp 23



**PIANO TERRA
CANTINA H=190**

ORIENTAMENTO



SCALA 1:200

Ultima planimetria in atti

Data: 19/05/2025 - n. T572977 - Richiedente: ZGRBRN65B25A783W

Totale schede: 1 - Formato di acquisizione: A4(210x297) - Formato stampa richiesto: A4(210x297)

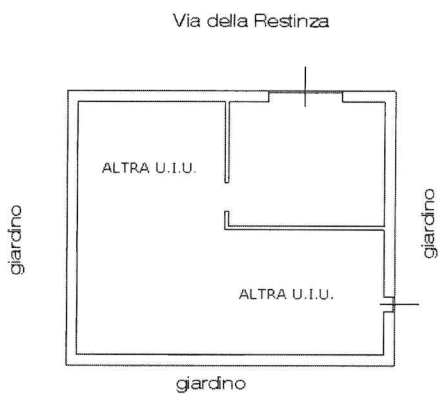
**Agenzia del Territorio
CATASTO FABBRICATI
Ufficio Provinciale di
Milano**

Dichiarazione protocollo n. MI0388538 del 21/05/2010
Planimetria di u.i.u. in Comune di San Giuliano Milanese
Via Della Resistenza civ. 21

Identificativi Catastali:
Sezione:
Foglio: 9
Particella: 22
Subalterno: 2

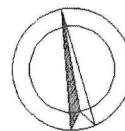
Compilata da:
Iscritto all'albo:
Geometri

Scheda n. 1 Scala 1:200



**PIANO TERRA
BOX H=190**

ORIENTAMENTO



SCALA 1:200

Ultima planimetria in atti

Data: 19/05/2025 - n. T572978 - Richiedente: ZGRBRN65B25A783W

Totale schede: 1 - Formato di acquisizione: A4(210x297) - Formato stampa richiesto: A4(210x297)

Catasto dei Fabbricati - Situazione al 19/05/2025 - Comune di SAN GIULIANO MILANESE(H930) - < Foglio 9 - Particella 22 - Subalterno 2 >
VIA DELLA RESISTENZA n. 21 Piano T