

MODULARIO  
F. rig. rend. 487

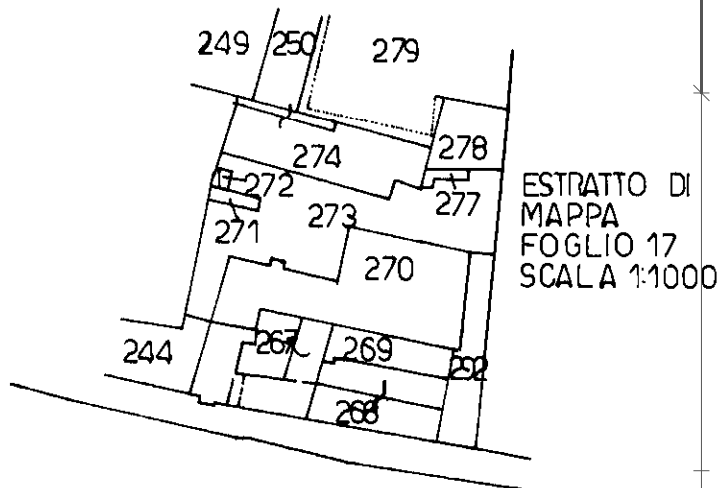
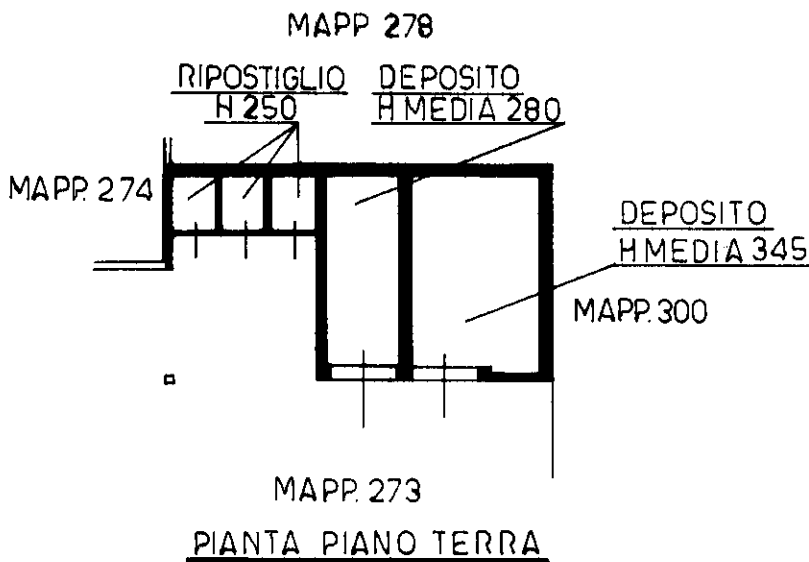


MINISTERO DELLE FINANZE  
DIREZIONE GENERALE DEL CATASTO E DEI SS.TT.EE.

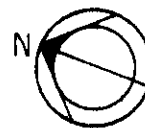
MOD. BN (CEU)

# CATASTO EDILIZIO URBANO (RDL 13-4-1939, n. 652)

Planimetria di u.i.u. in Comune di CASSANO D'ADDA via S. DIONIGI civ. 25



ORIENTAMENTO



SCALA DI 1:200

Dichiarazione di N.C.   
Denuncia di variazione

Compilata dal GEOMETRA  
BRAMBILLA GIUSEPPE  
(Titolo, cognome e nome)

RISERVATO ALL'UFFICIO

Ultima planimetria in atti identificativi catastali

Iscritto all'albo de I GEOMETRI

Data presentazione: 03/05/2000 - Data: 14/01/2026 - n. T128058 - Richiedente: VTL5RA73H53F205B  
Totale schede: 1 - Formato di acquisizione: A4(210x297) - data: 24-1-2000  
Firma: [Signature]

input 01  
Catasto dei Fabbricati - Situazione al 14/01/2026 - Comune di CASSANO D'ADDA(C003) - < Foglio 17 - Particella 277 - Subalerno 701 >  
VIA SAN DIONIGI n. 25 Piano T