

MODULARIO
F. rig. rend. 407

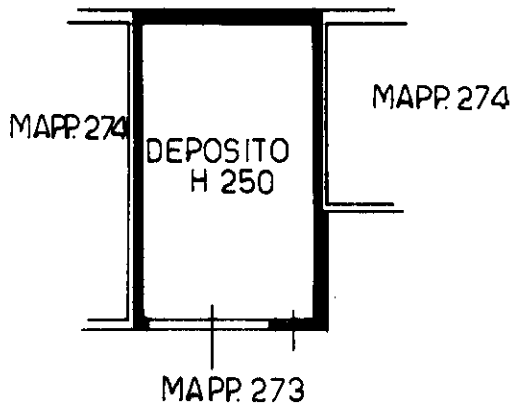


MINISTERO DELLE FINANZE
DIREZIONE GENERALE DEL CATASTO E DEI SS.TT.EE.
CATASTO EDILIZIO URBANO (RDL 13-4-1939, n. 652)

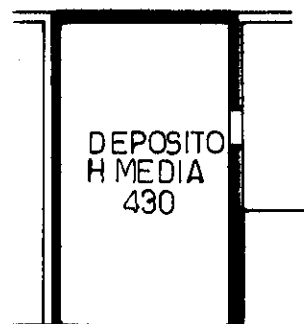
MOD. BN (CEU)

Pianimetria di u.i.u. in Comune di CASSANO D'ADDA via S. DIONIGI civ. 25

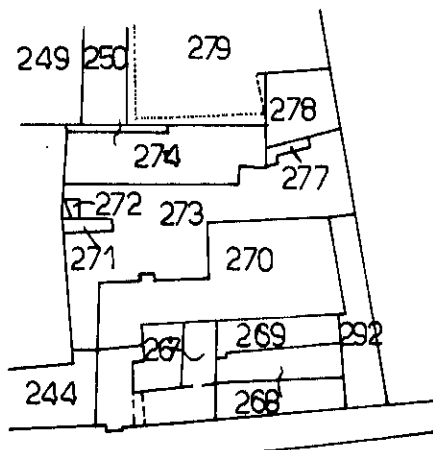
MAPP. 279



PIANTA PIANO TERRA



PIANTA PIANO PRIMO



ESTRATTO DI MAPPA
FOGLIO 17
SCALA 1:1000

ORIENTAMENTO



SCALA DI 1:200

Dichiarazione di N.C.
Denuncia di variazione

Compilata da: GEOMETRA
BRAMBILLA GIUSEPPE
(Titolo, cognome e nome)

RISERVATO ALL'UFFICIO

Ultima planimetria in atti
Identificativi catastali
F. 274 sub 702
Data presentazione: 03/05/2000 - Data: 14/01/2026
Totali schede: 1 - Formato di acquisizione: A4(210x297)

Iscritto all'albo de: 1 GEOMETRI
MILANO 2827
della provincia di MILANO
data 24-1-2000 Firma [Signature]

Catasto dei Fabbricati - Situazione al 14/01/2026 - Comune di CASSANO D'ADDA(C003) - < Foglio 17 - Particella 274 - Subalerno 702 >
VIA SAN DIONIGI n. 25 Piano T-1