

**Agenzia del Territorio
CATASTO FABBRICATI
Ufficio Provinciale di
Milano**

Dichiarazione protocollo n. MI0351996 del 30/05/2006

Planimetria di u.i.u. in Comune di Cassano D'adda

Via Milano

civ. SC

Identificativi Catastali:

Sezione:
Foglio: 15
Particella: 330
Subalterno: 19

Compilata da:
Arnoldi Paolo

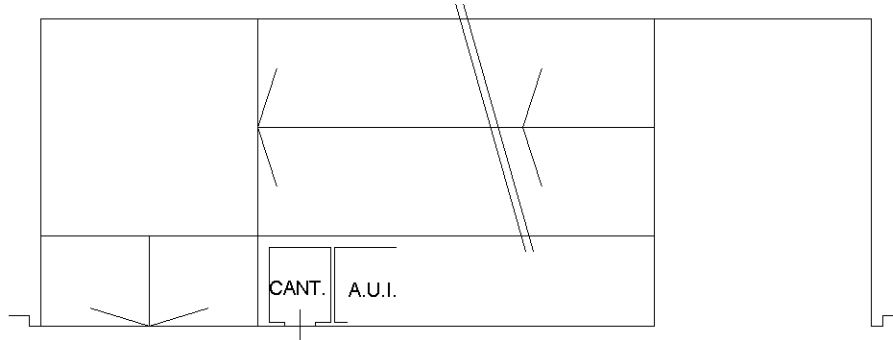
Iscritto all'albo:
Geometri

Prov. Milano

N. 8678

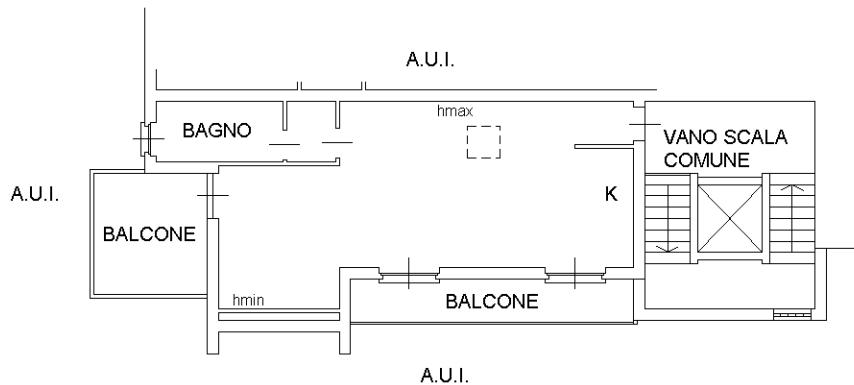
Scheda n. 1

Scala 1:200



CORSELLO COMUNE

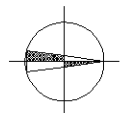
PIANTA PIANO PRIMO INTERRATO
H=mt.2.40



PIANTA PIANO QUARTO (SOTTOTETTO)

Hmax=Mt.3.00

Hmin=Mt.1.63



Ultima planimetria in atti